

VERANSTALTUNGSPROGRAMM

Deutscher Alpenverein | Sektion Rheinland-Köln e.V. | www.dav-koeln.de | info@dav-koeln.de
Clemensstraße 5-7 (Nähe Neumarkt) | 50676 Köln | Tel. 0221 2406754 | Fax 0221 2406764




AlpinVisionen 2020 - Vortragsreihe für Wanderer, Bergsteiger, Foto- und Naturfreunde

Freitag, 15. November 2019, 20:00 Uhr

Bayerische Alpen - meine Bergheimat

Multivisionsvortrag von Bernd Ritschel

Dieser Vortrag ist eine Hommage an die Berge und Landschaften zwischen Wendelstein und Ammergauer Alpen, der Bergheimat von Bernd Ritschel. Dort verbindet sich Zeit und Raum zu einem ganz intensiver Gefühl: "da bin i dahoam". Ein Vortrag nicht nur für Bergfreunde, sondern auch für alle Fotofreunde die neue und alte Fotoplätze in den Bayerischen Alpen kennenlernen wollen. In Kombination mit mehr als 300 Aufnahmen, Videos in 4K-Qualität und spannenden Timelaps erzählt Bernd Ritschel von ganz unterschiedlichen Touren zwischen Inn und Lech, zwischen Wendelstein und Säuling. All diese vermeintlich kleinen Ziele waren für ihn das Sprungbrett in die Berge der Welt und damit zum Abenteuer.



Freitag, 17. Januar 2020, 20:00 Uhr

Monte Rosa, Gran Paradiso - Unterwegs im Piemont und im Aostatal

Multivisionsvortrag von Guus und Martina Reinartz

Piemont, das "Land am Fuße der Berge" und das Aostatal gelten unter Kennern noch als Geheimtipp. Umarmt von schneebedeckten Gipfeln sieht die Landschaft wie von Bühnenbildnern geschaffen aus. Sie verfügt über Alpenzüge in der stolzen Länge von 550 km, zu denen die schönsten und höchsten Gipfel Europas gehören. In den grünen, von hohen Felskathedralen beherrschten Tälern, sind Überreste aus der Römerzeit und andere kostbare Zeugnisse aus dem Leben der Vergangenheit zu bewundern. In den Dörfern dazwischen wird jahrhundertalte Tradition liebevoll gehegt und gepflegt. Ebenso wichtig wie die Berge ist das vorgelagerte Hügelland, dem erstklassige Qualitätsweine, Trüffel und Haselnüsse Reichtum verschafft haben. Der „Parco Nazionale del Gran Paradiso“ war in 1922 ein Geschenk an die Bevölkerung von Vittorio Emanuele II. In diesem Park sollten ursprünglich vor allem die Steinböcke vor dem Aussterben geschützt werden.



Freitag, 14. Februar 2020, 20:00 Uhr

Die besten Skidurchquerungen zwischen Dachstein und Bernina

Multivisionsvortrag von Michael Pröttel

Funkelnde Schneekristalle beim Aufstieg, stiebender Pulverschnee auf der Abfahrt und dann ein uriger Hüttenabend ... mehrtägige Gebirgsdurchquerungen sind die eindrucksvollste und einsamste Art den Winter im Hochgebirge zu erleben. Für seinen genauso spannenden, wie beeindruckenden Skitouren-Vortrag hat Alpinjournalist und Fotograf Michael Pröttel fünfzehn besondere Durchquerungen zwischen Dachstein und Bernina Gruppe unter die Felle genommen. Mit Bergen wie Großglockner, Wildspitze oder Piz Palù entföhren die perfekt geplanten Wintertouren die Zuschauer auf die höchsten Gipfel des Alpenhauptkamms. Darüber hinaus werden auch unbekannte Skitouren-Schmankerl unter anderem in den Lechtaler Alpen und den Dolomiten vorgestellt.



Karten zu den Vorträgen sind auf www.alpinvisionen.de, in der Geschäftsstelle und Abendkasse erhältlich. Bei den Vorträgen verlosen wir Gutscheine von McTREK sowie Bücher aus dem Bergverlag Rother.

Eintritt: 11,00 Euro - Mitglieder 7,00 Euro - Kinder/Jugendliche 4,00 Euro



Veranstaltungsbeginn jeweils um 20:00 Uhr, Abendkasse ab 19:00 Uhr, Einlass um 19:30 Uhr, Catering ab 19:00 Uhr und in der Pause.

Veranstaltungsort: Aula des Barbara-von-Sell-Berufskollegs, Niehler Kirchweg 118, Köln-Nippes. Parkplätze sind auf dem Schulhof hinter dem Gebäude. KVB-Haltestelle Neusser Str./Gürtel ist mit den Linien 12, 13 und 15 sowie den Buslinien 121, 140 und 147 erreichbar. In ca. 5 Minuten kommt man über die Neusser Straße und den Niehler Kirchweg zum Vortragsort.

INHALT

- 01 Vorträge
- 02 Alpinistengruppe
- 02 Tourengruppe
- 02 Wandergruppe
- 02 Aktivitäten am Donnerstag
- 02 Naturerlebnisgruppe
- 20 Familiengruppen
- 27 Frauen-Bergsport-Gruppe
- 27 Handicap-Klettergruppe
- 27 Klettergruppe
- 28 Trainingsangebote
- 28 Skitourengruppe
- 29 Sportgruppe
- 29 Mountainbikegruppe
- 29 integrativ
- 29 Junge Erwachsene
- 30 Jugend
- 30 Mitgliedsbeiträge
- 31 Anmeldung
- 32 Vorstand und Beisitzer

was kann man wo machen ...

Wandern

- Alpinistengruppe
- Frauen-Bergsport-Gruppe
- Tourengruppe
- Wandergruppe
- Aktivitäten am Donnerstag
- Familiengruppen
- Naturerlebnisgruppe
- integrativ

Wanderwochen

- Tourengruppe

Bergwandern

- Alpinistengruppe
- Frauen-Bergsport-Gruppe
- Tourengruppe

Hochtouren

- Alpinistengruppe
- Tourengruppe

Mountainbike- und Radtouren

- Alpinistengruppe
- Tourengruppe
- Klettergruppe
- Mountainbikegruppe

Klettern

- Frauen-Bergsport-Gruppe
- Handicap-Klettergruppe
- Klettergruppe
- Alpinistengruppe
- KletterKidz (für Kinder)

Vorträge und Treffen

- Alpinistengruppe
- Tourengruppe
- Naturerlebnisgruppe

Alpine Vorbereitung

- Alpinistengruppe

Sportabende

- Sportgruppe
- Klettergruppe



Alpinistengruppe (AG)

Leitung: **Bernd Kästner**
0171 1991352, bernd.kaestner@dav-koeln.de

Über uns: Die Alpinistengruppe konzentriert sich auf Bergsteigen, Klettersteige, Wochenend-Kletterfahrten und anspruchsvolle Tageswanderungen. Wir bewegen uns im alpinen Gelände, begehen anspruchsvolle Klettersteige und Kletterrouten in steilen Wänden, durchsteigen eisige Couloirs oder erleben die Berge auf fordernden Hochtouren oder Expeditionen weltweit. Die dafür erforderlichen Kenntnisse sind bei den Teilnehmerinnen und Teilnehmern bereits vorhanden. Der praktische Austausch von Erfahrungen und die Anwendung der Techniken sollen neben dem Erreichen persönlicher Ziele am Berg und dem Gefühl der Berggemeinschaft im Mittelpunkt stehen.

Aktivitäten: Das ganze Jahr über unternehmen wir **Tageswanderungen** zur Verbesserung der Kondition und zur Vorbereitung auf alpinistische Unternehmungen. Dabei gehen wir schon mal weglos und in steilem Gelände, machen ordentlich Höhenmeter und das Ganze zügigen Schrittes. Bei den gemeinsamen **Wochenend- und Bergfahrten** handelt es sich meist um Gemeinschaftstouren, die keinen ausgewiesenen Führer haben. Die **Tourenwochen** werden teilweise in Zusammenarbeit mit dem Ausbildungsreferat konzipiert und sollen dazu dienen, Wissen und Erlerntes aus den Kursen zu vertiefen und die Fähigkeiten im Hochgebirge und im Eis zu festigen. Die Organisatoren der Gemeinschaftstouren haben oft eine Ausbildung zum Fachübungsleiter absolviert, übernehmen jedoch keine sicherheitsrelevante Verantwortung. Interessenten an anspruchsvollen Touren sind hier genau richtig.

Mit den Veranstaltungen **Konditionstraining-Wanderung (KT)** soll mit anspruchsvollen Wanderungen die Ausdauer gekräftigt und auf alpine Aktivitäten vorbereitet werden. Dabei wird in der Regel ein durchschnittliches Gehtempo von 5 bis 5,5 Kilometer pro Stunde gewählt. Die Veranstaltungen **Alpine Vorbereitung (AV)** sind anspruchsvolle und ausgedehnte Mittelgebirgstouren. Es ist Trittsicherheit im unwegsamen Gelände und stellenweise Schwindelfreiheit erforderlich. Die recht hohe Durchschnittsgeschwindigkeit von meist mehr als 5,5 Kilometer pro Stunde, sofern die Weg- und Witterungsverhältnisse es zulassen, erfordert eine besonders gute Grundkondition. Hier werden bisweilen 500 Hm und mehr pro Stunde im Aufstieg gegangen, die Pausen sind eher knapp bemessen. Bitte ausreichend Getränke mitnehmen! Bei den regelmäßigen Treffen und an **Gruppenabenden** informieren wir uns gegenseitig über Neuigkeiten, berichten über unsere Unternehmungen und Planungen und teilen Erfahrungen.

Schöne Touren, viel Spaß und eine gute Zeit wünscht Euch auch im Namen aller ehrenamtlichen Tourleiter und Organisatoren, Bernd Kästner.

Änderungen und Ergänzungen sind aufgrund der frühen Planung möglich! Informationen über Änderungen, Ergänzungen und wissenswerte Neuigkeiten werden über die **Mailing-Liste** weiter gegeben. An- und Abmeldung für diese Informationen erfolgt durch Eingabe der E-Mail Adresse auf unserer Webseite unter alpinistengruppe.dav-koeln.de. Wir bitten für alle Veranstaltungen mit Angabe einer Telefonnummer um Voranmeldung.



Tourengruppe (TG)

Leitung: **Peter Hommens**
0221 3908690, 0178 1584830
peter.hommens@dav-koeln.de

Wir laden Euch ein zu Tourenwochen in die Berge, zum Bergwandern, zum Skifahren auf die Pisten, zum Trekking in die Natur, auf die Flüsse der Umgebung, paddelnd, meistens auf eigenen Füßen, aber auch rollend auf Trekkingrädern. Damit Ihr Euch untereinander kennenlernen könnt, fit bleibt und Euch gemeinsam auf Touren vorbereiten könnt, bieten wir ganzjährig in der näheren Umgebung und den Mittelgebirgen Tages- sowie Mehrtagesveranstaltungen, wie zum Beispiel ausgedehnte Tageswanderungen, Kulturwanderungen, Rad- und Kanutouren an. An diesen Veranstaltungen kann jeder teilnehmen, der über eine gewisse Grundkondition, Schwindelfreiheit und Trittsicherheit verfügt.

Was wird in der Tourengruppe angeboten?

Bergwanderwochen mit ausgebildeten DAV-Wanderleitern, Mehrtagesveranstaltungen – auch Wochenendwanderungen, ausgedehnte Tageswanderungen im Bereich von 22 bis über 30 Kilometern, unser Gehtempo liegt bei vier bis fünf Kilometer in der Stunde. Darüber hinaus veranstalten wir Trekkingtouren, Radwandern – auch Radwanderwochen mit Trekkingrad, Kanutouren – mit Führer oder besonderer Ausbildung. Wir bieten keine Konditions- oder Alpine Vorbereitung an. Über Neuigkeiten, Terminänderungen, Veranstaltungshinweise und sonstige Belange informiert Euch der regelmäßige **Tourengruppen-Newsletter**, wenn Ihr Euch in die Mailingliste einträgt.



Wandergruppe (WG)

Leitung: **Matthias Övermöhle**
02234 61241, 0171 2204234
matthias.oevermoehle@dav-koeln.de

Wir sind eine Gruppe von Outdoor-Begeisterten, die gemeinsam ihre Freizeit mit Tageswanderungen auf den Trails durch Eifel, Bergisches Land, Westerwald oder an Rhein und Mosel verbringen. Wir wandern in einem angenehmen Tempo von circa vier Kilometern pro Stunde bis maximal 22 Kilometer pro Strecke. Ideal um sich dabei zu unterhalten und neue Leute kennenzulernen. In der Regel reisen wir mit der Bahn an und haben nach der Wanderung noch eine Schlusseinkehr. Jeder Wanderfreund ist herzlich willkommen, auch Neulinge, die noch nicht Mitglied im Kölner Alpenverein sind.



Aktivitäten am Donnerstag (AD)

Leitung: **Dieter Kretzschmar**, 0221 230211,
dieter-kretzschmar@t-online.de

Liebe Bergfreundinnen und Bergfreunde,

früher war uns kein Gipfel zu hoch. Ob über Fels, Klettersteige oder Gletscher, der Gipfel war das Ziel. Heute überlassen wir das gerne den Jüngeren. In der Natur zu sein, ist heute unser Ziel. Beim Wandern im Mittel- und Hochgebirge ohne Hetze und Eile, angepasst an unsere Fitness, fühlen wir uns wohl. Deshalb haben wir bei unseren täglichen Wanderungen Maßstäbe gesetzt, die nicht überschritten werden: 12-15 Kilometer, 400 Höhenmeter, 5-6 Stunden, Rucksackverpflegung und eine gemütliche Schlusseinkehr. Unser Wandergebiet sind die Mittelgebirge und die Alpen in Europa. Wir benutzen meist die öffentlichen Verkehrsmittel und nehmen auch gerne eine Seilbahn. Gipfeltouren kommen dennoch nicht zu kurz. Bei Wanderungen über mehrere Tage bevorzugen wir ein festes Quartier. Wandern, Besichtigungen mit Kultur und Freundschaft sind das, was wir fördern. So freuen wir uns über das große Interesse an unseren Veranstaltungen für Jung oder Alt. Sollte Dir unser Programm gefallen, dann melde Dich an. Du bist herzlich willkommen!



Naturerlebnisgruppe (NG)

Leitung: **Volker Wickenkamp**, 0160 94437343,
volker.wickenkamp@dav-koeln.de



Wir sind eine Gruppe, die im Naturschutzreferat angesiedelt ist. Wir möchten die Ziele, die der Deutsche Alpenverein als Naturschutzverband hat, für unsere Sektion verwirklichen. Wir möchten die Bewusstseinsbildung unserer Bergsportler für den Natur- und Umweltschutz fördern und Wege eines verantwortungsvollen Umgangs mit der Natur aufzeigen. Und weil man nur das gerne schützt, was man kennt, bieten wir Wanderungen und Veranstaltungen an, die Wissenswerte über Pflanzen, Tiere und Ökosysteme vermitteln. Freude und das Erlebnis in der Natur steht dabei an erster Stelle. Das gilt auch für unsere praktischen Arbeitseinsätze, bei denen wir "Hand anlegen" und Biotope pflegen.

Da in unserem Veranstaltungsprogramm kurzfristig Änderungen möglich sind, die in der Druckausgabe nicht mehr berücksichtigt werden konnten, möchten wir Sie bitten, den aktuellen Stand auf unsere Website www.dav-koeln.de > **Aktivitäten der Gruppen** abzufragen. Dort werden das ganze Jahr über regelmäßig neue Touren eingestellt. Dazu gibt es aktuelle Informationen zu bereits ausgeschrieben Touren, wenn es beispielsweise zur Terminänderung einer Veranstaltung kommt. Es lohnt sich, immer wieder einmal hineinzuschauen.



Multivisionsvorträge in der Geschäftsstelle

- 31.01.20 **Multivision: Korsika - GR20 (Nord)**
 Andreas Borchert berichtet in seinem Vortrag von seiner DAV-Sektionstour 2019 nach Korsika. 10 Tage war eine Gruppe des Kölner Alpenvereins auf dem GR20 unterwegs. (Alp)Traumweg? Was muss ich bei der Planung beachten? Was ist anders als in den Alpen? Hütte oder Zelt? Genuss oder Verdruss? All dies und viele, weitere Informationen über Korsika werden dem Besucher in diesem Vortrag vermittelt. Natürlich wird die komplette Tour mit der Besteigung des höchsten Gipfels von Korsika (Monte Cinto) ausführlich gezeigt. Abgerundet wird der Vortrag mit ein paar Impressionen und Sehenswürdigkeiten von der Insel. Im Anschluss gibt es eine kurze Information zur DAV-Sektionsreise 2020 nach Sardinien (Adventure-Trek 'Selvaggio Blu').
 Treffpunkt: 19:00 Uhr in der Geschäftsstelle.
 Anmeldung: wegen begrenzter Raumkapazität erbeten.
 Leitung: Andreas Borchert, 0214 6026880, andreas.borchert@dav-koeln.de und Bernd Kästner, 0171 1991352, bernd.kaestner@dav-koeln.de.
- 20.03.20 **Island in 21 Tagen mit Fahrrad und Zelt**
 Multivision über eine Reise unseres Sektionsmitgliedes Lutz Seidler nach Island.
 Treffpunkt: 19:00 Uhr in der Geschäftsstelle.
 Anmeldung: wegen begrenzter Raumkapazität erbeten.
 Leitung: und weitere Infos Bernd Kästner, 0171 1991352, bernd.kaestner@dav-koeln.de.
- 03.04.20 **Kamtschatka - Kirgisien**
 Trekking und Bergsteigen in Zentralasien und russisch Fernost. Diese Multivision zeigt was in beiden Destinationen für unbekannte Schätze schlummern. Es erwartet uns ein buntes Kaleidoskop ergänzt durch praktische Informationen von Axel Vorberg.
 Treffpunkt: 19:00 Uhr in der Geschäftsstelle.
 Anmeldung: wegen begrenzter Raumkapazität erbeten.
 Leitung: und weitere Infos Bernd Kästner, 0171 1991352, bernd.kaestner@dav-koeln.de.



Tagesveranstaltungen



- 01.11.19 **KT: Bergische Fjorde II**
 AG Länge: 37 km, Aufstieg: 1.050 Hm.
 37 km Farbenprächtige Rundwanderung zu Allerheiligen rund um die Dhünnalsperre.
 Treffpunkt: Bei Anmeldung
 Anmeldung: Sowie Fragen zur Wanderung und Angebote zu Mitfahrgelegenheiten bitte nur per E-Mail an den Tourenleiter
 Leitung: Jens Schumann, 0178 1962007, jens.schumann@dav-koeln.de
- 01.11.19 **Liblarer Seenrunde - Tourentausch 8.9./1.11.**
 WG Länge: 16 km, Aufstieg: 100 Hm, Dauer: 4 Std.
 25 km Wir gehen vom Bahnhof eine leichte Wanderung durch die Wald-Seen Landschaft der Ville. Entlang an acht Seen mit unterschiedlichen Charakter durch einen herrlichen Laubmischwald mit großer Artenvielfalt. Rucksackverpflegung und Schlusseinkehr.
 Treffpunkt: Bekanntgabe nach Anmeldung bei der Wanderleiterin
 Anmeldung: bis 2 Tage vorher bei der Tourenleitung - Max. 20 Teilnehmer
 Leitung: Ute Fröhlich, ute.froehlich@dav-koeln.de.

- 03.11.19 **Bergischer Weg von Hoffnungsthal nach Overath**
 WG Länge: 18 km, Aufstieg: 410 Hm, Dauer: 5 Std.
 28 km Von Hoffnungsthal führt der Weg steil bergauf zum Lüderich (259 m). Dort wurde erst 1978 der Erzbergbau eingestellt. Weiter geht es stetig bergab und bergauf nach Honrath mit seiner schönen Pfarrkirche. Von dort führt der Weg hinab ins Aggertal. Hier schlängelt sich der Weg entlang des Flusslaufs durch den Landschaftspark von Gut Eichthal nach Overath. Dort endet die Etappe und es geht mit dem Zug zurück nach Köln. Rucksackverpflegung, Schlusseinkehr.
 Treffpunkt: Köln Hauptbahnhof (Infopoint am Haupteingang) um 9:00 Uhr.
 Anmeldung: bis 2 Tage vorher bei der Tourenleitung
 Leitung: Sabine Fischer, 0221 7390464, s.u.fischer@netcologne.de.
- 07.11.19 **Über die Eifelhöhen nach Olef**
 AD Länge: 13 km, Aufstieg: 330 Hm, Dauer: 4 Std.
 AD Herbstwanderung von Kall über die schönen Eifelhöhen nach Olef, Rucksackverpflegung, Schlusseinkehr.
 Treffpunkt: 9:00 Uhr Köln Hauptbahnhof
 Anmeldung: bei Heinz Hülser, 02441 7788649, 0162 5959 670, heinz.huelsler@dav-koeln.de
- 09.11.19 **Rund um Hoffnungsthal**
 TG Länge: 22 km, Aufstieg: 600 Hm, Dauer: 6 Std.
 25 km Wir wandern von Schloss Eulenbroich südlich nach Menzlingen, dann auf der anderen Seiteder Sülz über Unterlühghausen nach Hoffnungsthal. Von da aus gibt es eine große Schleife nach Norden, wo wir dem Tütberg recht nahe kommen. Anschließend geht es über Hoffnungsthal wieder zurück nach Rösrath. Es ist eine sehr abwechslungsreiche Tour entlang der Sülz, aber auch mit zum Teil ordentlichen Anstiegen.
 Treffpunkt: bei Anmeldung, Anfahrt per ÖPNV nach Rösrath gut möglich (RB 25)
 Anmeldung: Bis 3 Tage vorher beim Tourenleiter
 Leitung: Georg Lammel, 02204 307337, 0177 8214765, georg.lammel@breumel.de.
- 10.11.19 **Kurztour Wahner Heide**
 WG Länge: 10 km, Aufstieg: 100 Hm, Dauer: 3,5 Std.
 15 km Treffpunkt: Köln Hauptbahnhof (Infopoint am Haupteingang) - Uhrzeit nach Anmeldung
 Anmeldung: bis 2 Tage vorher bei der Tourenleitung
 Leitung: Uwe Neumann, 0163 8642639, un.web@web.de.
- 16.11.19 **Traumpfade Virneburg**
 TG Länge: 26 km, Aufstieg: 600 Hm, Dauer: 6 Std.
 104 km Verbindung der beiden Traumpfade Virne-Burgweg und Wanderrather in der Nähe von Adenau. Traumhafte Passagen mit Wald, Heide, Ginster und Wacholder. Eine abwechslungsreiche Wanderung mit großartigen Panoramabildern. Einkehr im historischen Cafe Bendisberg.
 Treffpunkt: St. Jost-Mühle
 Anmeldung: s owie Anfragen und Angebote zu Mitfahrgelegenheiten bis zum 13.11.19
 Leitung: Martina Röher, 02234 9790555, mroeher@arcor.de
- 16.11.19 **Rundwanderung Abenden**
 TG Länge: 24 km, Aufstieg: 600 Hm, Dauer: 6 Std.
 65 km Wanderung rund um Abenden, vorbei an geheimnisvollen Schalensteinen mit jahrtausendealten Inschriften und an den Stätten Cäsars größter Niederlage gegen den Stamm der Eburonen im Jahre 54 vor Christus bei Nideggen. Blicke auf Rursee, Clemens Stock Kapelle und Jufferley sind weitere Höhepunkte dieses Tages. Maximal 12 Teilnehmer.
 Treffpunkt: Bei Anmeldung (Bildung von Fahrgemeinschaften)
 Anmeldung: Anfragen/Angebote zu Fahrgemeinschaften bis zwei Tage vorher beim Tourenleiter
 Leitung: Joachim Kirmse, 0221 436384, 0177 3560069, joachimkirmse@gmail.com.

17.11.19 Von Wissen zum Kloster Marienthal
 WG
 80 km  
 Länge: 17 km, Aufstieg: 450 Hm, Dauer: 4,5 Std.
 Von Wissen aus gehen wir auf dem Wanderweg 4 des Westerwaldvereins und dem Westerwaldsteig über die Nisterhöhen und durch die Kroppacher Schweiz bis nach Marienthal. Interessante Punkte sind die Schöne Aussicht mit Blick auf Helmeroth und das Nistertal, die tollkühne Seilhängebrücke über die Nister, die Helmerother Mühle, der Weltendepfad, der Aussichtspunkt Sonnenberg, der Sonnenweg mit interessanten Sonnenuhren und schließlich das ehemalige Kloster Marienthal. Der Weg zeichnet sich durch seine sehr abwechslungsreiche Wegeführung in Form von Höhenwegen, steilen Pfaden in der Kroppacher Schweiz und Wiesen- und Waldwege durch die seichte Hügellandschaft des nördlichen Westerwaldes aus. Die Rückfahrt erfolgt mit der Bahn vom Kloster Marienthal über Au an der Sieg. Rucksackverpflegung, Schlusseinkehr. Eine gemeinsame Bahnfahrt ab Hauptbahnhof Köln (Infopoint) kann von den Mitwanderern nach Tourenanmeldung selbst organisiert werden (Kauf des Gruppentickets und Uhrzeit). Die Tourenleitung kommt direkt zum Wandertreffpunkt.


Treffpunkt: Wissen Bahnhof (Anbindung RE9) 9:30 Uhr, weitere Info bei Anmeldung
 Anmeldung: Telefonisch oder per E-Mail bis 2 Tage vorher bei der Tourenleitung
 Leitung: Volker Seidel, 02734 478640, 0172 2489437, gseidel@online.de.


24.11.19 Eifeler Panorama Tour um Schleiden
 WG
 77 km  
 Länge: 17 km, Aufstieg: 360 Hm, Dauer: 4 Std.
 Von der Pestkapelle in Schleiden wandern wir auf wunderschönen Waldwegen zum Kradenbacher Kreuz und nach Kerperscheid mit dem Panoramablick über die Eifelhöhen. Bergab durch Wiesgen ins Hellenbachtal und entlang des Dieffenbachtals zu Schloss Schleiden.
 Treffpunkt: Köln Hauptbahnhof (Infopoint) um 9:00 Uhr, Abfahrt um 9:21 Uhr mit RE 22 bis Kall, dann umsteigen in Bus 829.
 Anmeldung: nicht erforderlich
 Leitung: Monika Nohl, 0173 1449326.

01.12.19 Adventswanderung im Nationalpark Eifel
 WG
 58 km  
 Länge: 16 km, Aufstieg: 300 Hm, Dauer: 4 Std.
 Eine Rundwanderung durch das Schlehbachtal im Norden des Nationalpark Eifel entlang an kleinen Bächen und mit einem herrlichen Ausblick auf den Rursee. Rucksackverpflegung und Schlusseinkehr. (Tourenleitung: Barbara Will und Ute Fröhlich).
 Treffpunkt: Bekanntgabe nach Anmeldung bei der Wanderleiterin Ute Fröhlich
 Anmeldung: Erforderlich bis 26.11.2019 (wegen Organisation ÖPNV und Gastronomie)
 Leitung: Ute Fröhlich, ute.froehlich@dav-koeln.de.

01.12.19 Weihnachtsmarkt in Bergstein
 AD
 Länge: 12 km, Aufstieg: 300 Hm, Dauer: 4 Std.
 Zum 1. Advent besuchen wir den kleinen, aber feinen Weihnachtsmarkt in Bergstein. Wanderung von Obermaubach nach Bergstein; Abstieg nach Nideggen-Brück.
 Treffpunkt: 9:30 Uhr Köln Hauptbahnhof
 Anmeldung: bei Hans Schaffgans, 02233 32673, 0162 6117056, hans.schaffgans@dav-koeln.de



05.12.19 Adventswanderung
 AD
 Länge: 10 km, Aufstieg: 100 Hm, Dauer: 3 Std.
 Zum Jahresende wollen wir eine kleine Wanderung in der Umgebung von Hennef mit anschließendem gemütlichen Beisammensein im Hennefer Wirtshaus und einem Rückblick auf das vergangene Wanderjahr machen. Das Hennefer Wirtshaus befindet sich im ehemaligen Bahnhof und hat kleine und grosse Speisen sowie Getränke im Angebot.
 Treffpunkt: 11:00 Uhr Köln Hauptbahnhof
 Anmeldung: bei Dieter Kretzschmar, 0221 230211, dieter.kretzschmar@dav-koeln.de

07.12.19 Adventwanderung
 AG
 100 km 
 Länge: 25 km, Aufstieg: 950 Hm, Dauer: 6,5 Std.
 Von Monschau nach Einruhr. Abwechslungsreiche Tour entlang der Rur. Rückfahrt von Einruhr nach Monschau per Bus oder Taxi. Besuch vom Adventmarkt in Monschau, Schlusseinkehr in Baraque Michel. Tagesverpflegung.
 Treffpunkt: 8:00 Uhr P+R Parkplatz Weiden West
 Anmeldung: bis 2 Tage zuvor beim Tourenleiter
 Leitung: Gholamali Sarabipour, 0221 5503029, 0163 1629015, g.sarabipour@web.de











08.12.19 Kölnpfad, Etappe von Dellbrück nach Bensberg
 WG
 10 km  
 Länge: 16 km, Aufstieg: 280 Hm, Dauer: 5 Std.
 Unser Weg führt überwiegend durch Wald und an zwei Seen vorbei. Etwa 4 km vor Schluss gibt es eine schöne Waldgaststätte, die zur Einkehr einlädt! Zum Ende hin Richtung Schloss Bensberg wird es dann etwas steiler.
 Treffpunkt: Um 10:15 Uhr an der Endhaltestelle 'Thienbruch' der KVB-Linie 18.
 Anmeldung: Bis 1 Tag vorher beim Wanderleiter.
 Leitung: Volker Multhaupt, 02233 73286, volkermulthaupt@web.de.

13.12.19 Glühweinabend
 AG
 Gemütliches Beisammensein zum Jahresausklang gemeinsam mit der Tourengruppe.
 Treffpunkt: Ab 19:00 Uhr in der Geschäftsstelle
 Anmeldung: Online aufgrund begrenzter Raumkapazität
 Leitung: und weitere Informationen von Bernd Kästner, 02232 67343, 0171 1991352, bernd.kaestner@dav-koeln.de.

14.12.19 Wanderung mit Glühwein-Umtrunk
 TG
 60 km  
 Länge: 26 km, Aufstieg: 800 Hm, Dauer: 6 Std.
 Eine der Tradition gewidmete und wiederbelebte Spätherbst- oder Frühwinter-Tour mit abschließendem Glühwein-Umtrunk und Nuss-ecken-Verzehr im Wald. Gemeinsame Bahn-Anreise erwünscht. Teilnehmerbegrenzung. Tour in Zusammenarbeit mit Sandra Berghöfer.
 Treffpunkt: und Ziel der Wanderung werden noch bekannt gegeben.
 Anmeldung: Bis zum 09.12.19 bei der Tourenleiterin.
 Leitung: Martina Röher, 02234 9790555, mroeher@arcor.de.


14.12.19 Advent- bzw. Winterwanderung - Westerwald
 WG
 80 km  
 Länge: 20 km, Aufstieg: 500 Hm, Dauer: 5 Std.
 Von Arienheller zum Weihnachtsdorf Waldbreitbach. Dort Besichtigung der größten Naturwurzholzkrippe der Welt, Weihnachtsmarkt und Rundgang im Ort mit weiteren Attraktionen. Rückfahrt mit Sonderfahrt zum Bahnhof Bad Honningen und Parkplatz Römerwelt. Aufstieg Rheinhöhen, Zwischeneinkehr ca. 12:00 Uhr in der Skihütte Malberg. Abstieg nach Hausen/Wied, Aufstieg Klosterterrassen, oberer Krippenweg nach Waldbreitbach.
 Treffpunkt: 10:00 Uhr an der Römerwelt in Arienheller oder/und vorab am Bahnhof Bad Honningen (muss noch organisatorisch geklärt werden).
 Anmeldung: Max. 25 Teilnehmer, Anmeldung bei der Tourenleitung bis 30.11.19
 Leitung: Ralf Lüdecke, 02638 5850, ralf.luedecke@gmx.de.


15.12.19 3. Advent: Wanderung zur Erpeler Ley
 AG
 48 km  
 Länge: 31 km, Aufstieg: 950 Hm, Dauer: 7,5 Std.
 Abwechslungsreiche Tour auf ruhigen Pfaden entlang tief eingeschnittener Bachtäler und mit einigen herrlichen Aussichten ins Rheintal. Von Unkel wandern wir durch das Grenzbachtal über den Leyberg und den Asberg zum Auge Gottes. Von hier aus geht es weiter durch das Kasbachtal zum Weihnachtsmarkt an der Alten Brauerei. Nach einem Glühwein wandern wir dann zur Erpeler Ley und über Orsberg und den Stuxberg zurück nach Unkel.
 Treffpunkt: 7:50 Uhr Köln Hbf domseitig Haupteingang
 Anmeldung: bis 2 Tage zuvor beim Tourleiter
 Leitung: Ulrich Korn, 0173 7329715, ulrich.korn@gmail.com

- 15.12.19 Himmelsleiter - Brohl**
 WG Länge: 14 km, Aufstieg: 268 Hm, Dauer: 4,5 Std.
 70 km Wanderung für trittsichere und schwindelfreie Wanderer. Rundwanderung von Brohl-Lützing ausgehend über den steilen Felsenpfad auf die Lützinger Höhe. Highlights der Wanderung: verlassener Steinbruch im Vulkan Leilenkopf. Basaltische Schlacken, Lapilli und große Lavabomben und der Panoramaaussichtspunkt Steinberg-Kopf. Keine Einkehrmöglichkeiten.

 Treffpunkt: Hauptbahnhof Köln (Infopoint) oder Bahnhof Brohl-Lützing, nähere Infos nach Anmeldung
 Anmeldung: bis 13.12.2019 per E-Mail bei der Tourenleitung
 Leitung: Viola Becker, 0176 92363266, wanderhedi@web.de.
- 22.12.19 Mönchweg/Heideweg**
 WG Länge: 22 km, Aufstieg: 450 Hm, Dauer: 5,5 Std.
 40 km Wir wandern von Bahnhof Siegburg über den Siegsteig auf dem Heideweg und Mönchweg zum Kloster Seligenthal. Einkehr auf dem Weihnachtsmarkt im geheizten Zelt. Anschliessend zurück nach Siegburg und Schlusseinkehr am mittelalterlichen Weihnachtsmarkt.

 Treffpunkt: Köln Hauptbahnhof (Infopoint) um 9:30 Uhr, Abfahrt mit RE9 nach Siegburg um 9:23 Uhr. Ankunft in Siegburg und Treffpunkt an Haupteingang um 9:45 Uhr
 Anmeldung: Bitte keine Anmeldungen
 Leitung: Matthias Övermöhle, 02234 61241, 0171 2204234, matthias.oevermoehle@dav-koeln.de.
- 26.12.19 Weihnachtswanderung**
 AG Länge: 22 km, Aufstieg: 500 Hm, Dauer: 6,5 Std.
 86 km Von Eupen nach Baraque Michel über das Hohe Venn. Schlusseinkehr Baraque Michel. Rückfahrt nach Eupen per Linienbus oder Taxi.

 Treffpunkt: 8:00 Uhr P+R Parkplatz Weiden West
 Anmeldung: bis 2 Tage zuvor beim Tourenleiter
 Leitung: Gholamali Sarabipour, 0221 5503029, 0163 1629015, g.sarabipour@web.de.
- 26.12.19 Blankenheim Wald nach Dahlem (Eifel)**
 WG Länge: 14 km, Aufstieg: 300 Hm, Dauer: 4 Std.
 70 km Leichte Wanderung am 2. Weihnachtstag, Rucksackverpflegung, Schlusseinkehr noch offen.

 Treffpunkt: Köln Hauptbahnhof am Infopoint. Die Abfahrtszeit wird bei verbindlicher Anmeldung angegeben.
 Anmeldung: per Telefon beim Tourenleiter zwischen 14.12.-22.12.2019 jeweils von 20:00 Uhr - 22:00 Uhr.
 Leitung: Rolf-Dieter Weyer, 0221 744595.
- Jan/Feb Wintertraining im Fels I**
 2020 Geplant ist ein Training für das anspruchsvolle Bergsteigen bei winterlichen Bedingungen?! Inhalte: Klettern mit Bergschuhen (und Steigeisen) bis zum IV. Schwierigkeitsgrad UIAA. Seilhandlung in Zweier Dreier und größerer Seilschaft. Einrichten von Fix- und Geländerseil. Ablassen, Abseilen, Selbstrettungstechniken.
 AG Wer Interesse an diesem Training hat, meldet sich einfach online an. Ich lege einen Mailverteiler an und lade dann kurzfristig bei entsprechenden Bedingungen nach Finnentrop ein! Es handelt sich bei diesem Training um eine Gemeinschaftsaktion. Alle Entscheidungen werden gemeinschaftlich getroffen. Der Organisator übernimmt keine sicherheitsrelevante Verantwortung.
 100 km 
 Voraussetzungen: Da es sich um ein Training handelt, müssen die Inhalte des Fortgeschrittenenkurses Bergsteigen bekannt sein und selbständig durchgeführt werden können. Max. 6 Teilnehmer.
 Treffpunkt: Nach Absprache/Anmeldung: Klettergarten Unterer Elberskamp, 57413 Finnentrop
 Anmeldung: Ab sofort online, als Interessenbekundung
 Organisation: Hans-Gerd Ueberberg, 02204 984117, 0177 3566556, ueberberg@t-online.de
- 05.01.20 Grollwichtelwanderung Kreuzberg und Melbtal**
 WG Länge: 9 km, Aufstieg: 200 Hm, Dauer: 2,5 Std.
 40 km Leichte Wanderung im neuen Jahr. Rucksackverpflegung, Schlusseinkehr mit Grollwichteln. Wir wandern auf den Kreuzberg und evtl. nach Köln schauen und nach Siegburg. Dann geht es ins Melbtal und dann nach Poppelsdorf, wo wir einkehren werden, um zu wichteln.

- 08.01.20 Vorstellung des Tourenangebotes 2020**
 AG Kurt Habersatter stellt seine geplanten Wochentouren vor. Alle Interessenten sind herzlich eingeladen.
 Treffpunkt: 19:00 Uhr in der Geschäftsstelle
 Anmeldung: Online aufgrund begrenzter Raumkapazität
 Leitung: Bernd Kästner, 02232 67343, 0171 1991352, bernd.kaestner@dav-koeln.de
- 12.01.20 Natursteig Sieg von Blankenberg nach Hennef**
 WG Länge: 18,5 km, Aufstieg: 550 Hm, Dauer: 5 Std.
 40 km Sind wir mal ehrlich. Attraktive Streckenwanderungen an Flusstälern entlang wandern wir in aller Regel in die Richtung die uns in den öffentlichen Publikationen genannt wird. Das machen wir heute einmal anders. Wir wandern in umgekehrter Richtung. Dies läßt uns den überaus attraktiven und abwechslungsreichen Streckenabschnitt zwischen Blankenberg und Hennef völlig neu erleben. Herrliche Ausblicke, weite Hochflächen und quellenreiche Mischwälder - auf bequemen Wanderwegen und traumhaften Pfaden - erscheinen uns aus ganz neuen Blickwinkeln. Probiert es einfach aus. Rucksackverpflegung, Schlusseinkehr. Eine gemeinsame Bahnfahrt ab Hauptbahnhof Köln (Infopoint) kann von den Mitwanderern nach Tourenanmeldung selbst organisiert werden (Kauf des Gruppentickets und Uhrzeit). Die Tourenleitung kommt direkt zum Wandertreffpunkt.

 Treffpunkt: Blankenberg Bahnhof (Anbindung S12) 9:45 Uhr, weitere Info bei Anmeldung
 Anmeldung: bis 2 Tage vorher beim Tourenleiter
 Leitung: Volker Seidel, 02734 478640, 0172 2489437, gvseidel@online.de.
- 19.01.20 Winterwanderung Lieshöhenweg Bad Breisig**
 WG Länge: 11 km, Aufstieg: 250 Hm, Dauer: 3,5 Std.
 70 km Rundweg über die Augustenhöhe bis zur Lieshöhe, Aussichtspunkt auf Burg Rheineck. Dann gehts über Oberbreisig, vorbei an der berühmten romanischen Kirche zurück zu den Römer-Thermen in Bad Breisig. Schlusseinkehr in Bad Breisig möglich.

 Treffpunkt: Bekanntgabe und Uhrzeit nach Anmeldung bei der Wanderleiterin (Treffpunkt Infopoint Hauptbahnhof Köln, neuer Bahn-Plan 2020!!!)
 Anmeldung: bis 2 Tage vorher bei der Tourenleiterin - Maximal 20 Teilnehmer
 Leitung: Viola Becker, 0176 92363266, wanderhedi@web.de.
- 25.01.20 KT: Siebengebirge**
 AG Länge: 22 km, Aufstieg: 1.000 Hm, Dauer: 7 Std.
 40 km Über neun Berge oder mehr von Rhöndorf nach Oberdollendorf (Breiberge, Löwenburg, Großer Ölberg, Wasserfall, Rosenau, Stenzelberg, Nonnenstromberg, Petersberg, Klosterruine Heisterbach, Weilberg, Steinkreis); Rucksackverpflegung, Schlusseinkehr.

 Treffpunkt: 7:45 Uhr Köln Hauptbahnhof domseitig Haupteingang innen
 Anmeldung: bis zwei Tage vorher beim Tourenleiter
 Leitung: Robert Strauch, 0221 234717, 0160 93064975, robert.strauch@rechtsanwalt-strauch.com
- 26.01.20 Von Overath nach Bergisch Gladbach**
 WG Länge: 20 km, Aufstieg: 500 Hm, Dauer: 4,5 Std.
 20 km Wir wandern ab Bahnhof Overath über Immekeppel und Herkenrath nach Bergisch Gladbach, von dort aus besteht Möglichkeit zur Rückfahrt nach Köln oder nach Overath mit der S-Bahn. Je nach Witterung können die Wege rutschig und feucht sein. Eine Schlusseinkehr ist vorgesehen.

 Treffpunkt: Köln Hauptbahnhof Haupteingang um 9:05 Uhr, am S-Bahnhof Bergisch Gladbach um 8:15 Uhr oder am Bahnhof Overath um 10:00 Uhr
 Anmeldung: Nur bei Treffpunkt in Overath oder in Bergisch Gladbach erforderlich, bitte per E-Mail
 Leitung: Volker Potreck, 02202 83732, 01575 3080837, volker.potreck@dav-koeln.de.

02.02.20 **Winterwanderung Klüttenweg, Ville bei Brühl**
 WG Länge: 17 km, Aufstieg: 100 Hm, Dauer: 4 Std.
 20 km Gestartet am Parkplatz Birkhof. Ein Rundweg durch die Wälder der südlichen Ville. Man wird sehen: Berggeist- und Lucretiasee. Am Weg liegen ferner das Swister Türmchen, ein Überrest der alten Pfarr- und Wallfahrtskirche des untergegangenen Dorfes Swist auf dem Swisterberg, und der Birkhof, wo sich eine neogotische Kapelle aus dem Jahre 1912 befindet. Eine Schlußeinkehr im Birkhof ist möglich.


 Treffpunkt: Bekanntgabe nach Anmeldung bei der Wanderleiterin - Maximal 20 Teilnehmer
 Anmeldung: bis 2 Tage vorher bei der Tourenleiterin mit Angabe, ob Anreise mit Auto vorgesehen und ob noch jemand mitgenommen werden kann bzw. am Bahnhof Brühl abgeholt werden kann
 Leitung: Viola Becker, 0176 92363266, wanderhedi@web.de.

09.02.20 **Siebengebirgswanderung**
 WG Länge: 19 km, Aufstieg: 500 Hm, Dauer: 5 Std.
 50 km Vom Bahnhof Königswinter führt uns der Weg durchs Nachtigallental über Schallenberg und Geisberg hinunter ins Mirbesbachtal, von dort über Rosenau um den Stenzelberg zum Einkehrhaus und über den Bittweg zurück nach Königswinter.

 Treffpunkt: Köln Hauptbahnhof (Infopoint) um 8:40 Uhr, oder um 9:45 Uhr am Bahnhof Königswinter
 Anmeldung: nicht erforderlich
 Leitung: Meike Heinrichs, 02236 67589, 01575 1660212, meike.heinrichs@gmx.de.


16.02.20 **Über die Höhen der Wahner Heide**
 WG Länge: 18,5 km, Aufstieg: 110 Hm, Dauer: 5,5 Std.
 15 km Die Wanderung startet in Troisdorf und führt durch die südliche Heide. Sie streift den Telegraphenberg und den Fliegenberg, von wo man eine herrliche Aussicht auf die Abtei am Michaelsberg hat. Das Rote Meer der Calluns-Heide ist vielleicht unter Schnee verborgen. Dennoch hat die Wanderung durch das vielfältige Naturschutzgebiet zu jeder Jahreszeit einen besonderen Reiz. Die Tour endet in Spich. Rucksackverpflegung; Schlußeinkehr geplant.

 Treffpunkt: Köln Hauptbahnhof (Infopoint am Haupteingang) um 8:40 Uhr.
 Anmeldung: Bis zwei Tage vorher bei der Tourenleitung
 Leitung: Sabine Fischer, 0221 7390464, s.u.fischer@netcologne.de.

23.02.20 **Monrealer Ritterschlag - Eifel**
 WG Länge: 14 km, Aufstieg: 500 Hm, Dauer: 4 Std.
 100 km Start ist im wildromantischen Fachwerkkort Monreal zu Füßen von zwei mittelalterlichen Burgen. Wir durchwandern abenteuerliche Schluchten und überqueren weite Höhenzüge mit wunderschönen Weitblicken. Vom Turm der Löwenburg aus können wir unsere Wanderung noch einmal 'Revue passieren' lassen. Schlußeinkehr. Maximal 12 Teilnehmer.

 Treffpunkt: Bekanntgabe nach Anmeldung. Wir bilden Fahrgemeinschaften. Anreise per Bahn ungeeignet.
 Anmeldung: Bis zwei Tage vorher per E-Mail beim Tourenleiter.
 Leitung: Joachim Kirmse, 0221 436384, 0177 3560069, joachimkirmse@gmail.com.

01.03.20 **Blankenberg nach Eitorf (Sieg)**
 WG Länge: 20 km, Aufstieg: 400 Hm, Dauer: 4,5 Std.
 50 km Wir wandern von Blankenberg nach Winterscheid und zu Schluss den Wanderweg der deutschen Einheit zurück nach Eitorf. Rucksackverpflegung und Schlußeinkehr.

 Treffpunkt: Köln Hauptbahnhof (Infopoint) um 8:45 Uhr
 Anmeldung: Telefonisch vorher beim Tourenleiter
 Leitung: Horst Mews, 02203 3582773, 0160 1165080.


05.03.20 **Dem Himmel ganz nah**
 AD Länge: 11 km, Aufstieg: 300 Hm, Dauer: 4 Std.
 Rundwanderung von Biesfeld durch das Bergische Land und über Ahlendung und Oberkollendorf zurück nach Biesfeld, Rucksackverpflegung, Schlußeinkehr.
 Treffpunkt: 9:00 Uhr Köln Hauptbahnhof
 Anmeldung: bei Rolf Decker, 0221 864802

08.03.20 **Wahner Heide**
 WG Länge: 20 km, Aufstieg: 200 Hm, Dauer: 5 Std.
 15 km Rundwanderung über den Telegraphenberg durch die Südheide bis zur Agger und zurück. Rucksackverpflegung und eventuell Schlußeinkehr. Die Gruppe kann in Eigenregie am Hauptbahnhof Köln nach Troisdorf Spich anreisen. Der Wanderleiter kommt um 9:33 Uhr zum Bahnhof Spich.

 Treffpunkt: Köln Hauptbahnhof (Infopoint) um 8:55 Uhr, Abfahrt S13 um 9:11 Uhr, Ankunft Bahnhof Spich um 9:33 Uhr.
 Anmeldung: Anmeldung nicht erforderlich
 Leitung: Burkhard Frielingsdorf, 02204 21171, burkhard.frielingsdorf@dav-koeln.de.

12.03.20 **Über Berg und Tal**
 AD Länge: 15 km, Aufstieg: 200 Hm, Dauer: 4,5 Std.
 Rundwanderung von Dabringhausen durchs Linnefe Tal hoch nach Lindscheid und über den Dhünnaltalsperrenweg zurück, Rucksackverpflegung, Schlußeinkehr.
 Treffpunkt: 8:40 Uhr Köln Hauptbahnhof
 Anmeldung: bei Herbert Weyer, 0214 77366, huuweyer@msn.com

14.03.20 **KT: Bergische Fjorde I**
 AG Länge: 28 km, Aufstieg: 1.100 Hm.
 37 km Rundwanderung durch lichten Wald und mit viel Seeblick rund um die Wahnbachtalsperre, dem wichtigsten Trinkwasserreservoir für Bonn und den Rhein-Sieg-Kreis.

 Treffpunkt: bei Anmeldung
 Anmeldung: Sowie Fragen zur Wanderung und Angebote zu Mitfahrgelegenheiten bitte nur per E-Mail an den Tourenleiter
 Leitung: Jens Schumann, 0178 1962007, jens.schumann@dav-koeln.de

15.03.20 **Rundwanderung an der Erft**
 WG Länge: 21 km, Aufstieg: 100 Hm, Dauer: 4,5 Std.
 33 km Wir gehen vom Bahnhof aus eine Rundwanderung an der Erft, den Mühlenbach und Wasserburgen entlang. Rucksackverpflegung und Schlußeinkehr.

 Treffpunkt: Bekanntgabe nach Anmeldung bei der Wanderleiterin
 Anmeldung: Erforderlich bis 12.03.2020 - Maximal 20 Teilnehmer
 Leitung: Ute Fröhlich, ute.froehlich@dav-koeln.de.

21.03.20 **AV: Marathonwanderung**
 AG Länge: 42 km, Aufstieg: 1.500 Hm, Dauer: 9 Std.
 60 km Rundtour Steinerberg - Hohe Acht. Rucksackverpflegung, Abendessen in Kreuzberg.


 Treffpunkt: 8:30 Uhr Parkplatz Ahrbrück (im Kesselinger Tal) rechts hinter Sportplatz
 Anmeldung: bis zwei Tage zuvor beim Tourenleiter
 Leitung: Peter Ille, 02257 9595854, 0172 7768990, ille@netcologne.de

22.03.20 **Wahlscheider Landschaften**
 WG Länge: 18 km, Aufstieg: 400 Hm, Dauer: 4,5 Std.
 40 km Vom Bahnhof Honrath aus wandern wir hinunter zur Agger, steigen auf zur Ortschaft Aiselsfeld, dann hinab ins Naafbachtal, entlang der Naaf, über die Wahlscheider Höhen zurück zur Agger und zum Aueler Hof. Zurück gehts zum Bahnhof Honrath.


 Treffpunkt: Köln Hauptbahnhof (Infopoint) um 8:30 Uhr oder am Bahnhof Honrath um 9:50 Uhr
 Anmeldung: nicht erforderlich
 Leitung: Meike Heinrichs, 02236 67589, 01575 1660212, meike.heinrichs@gmx.de.

26.03.20 **Von Gladbach ins Bergische**
 AD Länge: 14 km, Aufstieg: 300 Hm, Dauer: 4 Std.
 Wanderung von Bergisch Gladbach über die Höhen des Bergischen Landes nach Bechen; Rucksackverpflegung, Schlußeinkehr.
 Treffpunkt: 9:00 Uhr Köln Hauptbahnhof
 Anmeldung: bei Dieter Kretschmar, 0221 230211, dieter.kretschmar@dav-koeln.de


28.03.20 AV: Altenahr Schweiz

AG Länge: 20 km, Aufstieg: 1.350 Hm, Dauer: 7 Std.
 65 km Felsenrunde im Bereich der Ahrschleife, Schwundelfreiheit! Rucksackverpflegung, Abendessen in Kreuzberg.
 Treffpunkt: 10:00 Uhr, Parkplatz am Bahnhof Altenahr
 Anmeldung: bis zwei Tage vorher beim Tourenleiter
 Leitung: Peter Ille, 02257 9595854, 0172 7768990, ille@netcologne.de

28.03.20 Auf dem Rheinsteig

WG Länge: 17 km, Aufstieg: 350 Hm, Dauer: 4 Std.
 58 km Von Leubsdorf nach Rheinbrohl wandern wir auf dem Rheinsteig. Vorbei an Ariendorf ins Staierbachtal und mit herrlichem Blick auf Bad Hönningen und Bad Breisig.
 Treffpunkt: Köln Hauptbahnhof (Infopoint) um 8:40 Uhr, Abfahrt um 9:01 Uhr, Ankunft in Leubsdorf um 10:04 Uhr.
 Anmeldung: nicht erforderlich
 Leitung: Monika Nohl, 0173 1449326.


29.03.20 Eifeler Höhen - Urftsee

WG Länge: 22 km, Aufstieg: 484 Hm, Dauer: 5,5 Std.
 60 km Eifeler Höhen (Wollseifen, Urftsee, Kermeter, Gemünd). Anfahrt mit der RE Köln-Kall, dann weiter mit dem Nationalpark-Shuttle bis Walberhof. Von dort wandern wir über das ehemalige Dorf Wollseifen bis zur Urfttalsperre. Dort besteht die Möglichkeit sich mit Getränken zu versorgen. Wir steigen von dort zu den Höhen des Kermeters hoch und genießen den Blick über den Ruhrsee und die Eifeler Höhen (Schmidt/Hürtgenwald) und wandern zurück in das Tal des Urftsees (Victor Neels-Brücke/Abzweig Vogelsang). Entlang des Stausees gehen wir Urft-aufwärts nach Gemünd, wo die Möglichkeit einer Schlusseinkehr besteht. Von hier nehmen wir den Bus (Nationalpark-Shuttle) zurück nach Kall und fahren mit dem RE wieder nach Köln. Rucksack-Verpflegung und Getränke, je nach Bedarf, mitbringen. Feste Wanderschuhe sind erforderlich, gegebenenfalls Wanderstöcke.
 Treffpunkt: Köln Hauptbahnhof (Infopoint) um 9:00 Uhr, Abfahrt um 9:21 Uhr.
 Anmeldung: Maximal 15 Teilnehmer. Bis zwei Tage vorher beim Tourenleiter. Bei Wetterwarnungen (Sturm, Starkregen) findet die Tour nicht statt (wird auf der Homepage des Kölner Alpenvereins einen Tag vorher bekanntgegeben)
 Leitung: Albert Kruff, 0157 83947373, albert.kruff@dav-koeln.de.

02.04.20 Blankenberg

AD Länge: 13 km, Aufstieg: 300 Hm, Dauer: 4-5 Std.
 Wanderung über Höhen und Täler an der Sieg von Merten nach Blankenberg, Rucksackverpflegung, Schlusseinkehr.
 Treffpunkt: 9:00 Uhr Köln Hauptbahnhof
 Anmeldung: bei Wolfgang Spillmann, 02243 5269, wolfgang@spillmann-eitorf.de

04.04.20 AV: Dernauer Runde

AG Länge: 30 km, Aufstieg: 1.500 Hm, Dauer: 8 Std.
 60 km Um Dernau und durch Ahrweiler. Rucksackverpflegung.
 Treffpunkt: 9:00 Uhr Parkplatz am Bahnhof Dernau
 Anmeldung: bis zwei Tage zuvor beim Tourenleiter
 Leitung: Peter Ille, 02257 9595854, 0172 7768990, ille@netcologne.de

04.04.20 KT Radtour durch Burscheid in die Wupperberge


AG Länge: 54 km, Aufstieg: 850 Hm, Dauer: 3,5 Std.
 13 km Vom Bahnhof Schlebusch in Leverkusen-Manfort aus fahren wir auf schönen Wegen und Sträßlein über Gezelin, Ropenstall, Kump, Lamberts-mühle, Heddinghofen, Irlermühle, Dohm, Unterwietsche, Witzhelden, Wupper, Wipperau, Bennert, Roderhof, Leichlingen, Balken, Imbach und Atzlenbach wieder zurück zum Bhf. Schlebusch. Fahrtechnik unschwierig, da wir auf Stufen oder Wurzelfade verzichten werden. Wegen etlicher Anstiege gute Grundkondition erforderlich. Trekkingrad (mindestens 24-Gänge-Kettenschaltung oder 14 Gänge Nabenschaltung) empfohlen (Tour für Rennräder ungeeignet). Helmpflicht! Teilnahme auf eigene Gefahr! Wir fahren nur bei trockenem Wetter, bei Nässe wird die Tour nach Absprache verlegt. Schlußeinkehr. Max. 6 Teilnehmer.

Treffpunkt: Ostseite DB-Bhf. Schlebusch in Leverkusen-Manfort am P+R beim Kreisell Poststr./Moosweg.
 Start 10:15 Uhr (nach Eintreffen der Züge mit Radtransport aus Köln und Solingen).
 Anmeldung: Bis zwei Tage vorher beim Tourenleiter per eMail
 Leitung: Gerd Lorenz, 0175 9900517, fam.gerd.lorenz@t-online.de

05.04.20 KT: Von Freudenberg ins Wildenburger Land

AG Länge: 28 km, Aufstieg: 800 Hm, Dauer: 7 Std.
 85 km Rundwanderung von der Fachwerkstadt Freudenberg durch das Wildenburger Land. Prägende Landmarken sind Schloß Crottorf und die namensgebende Wildenburg. Unterwegs noch ein kurzer Blick auf die Biggequelle. Anfahrt mit PKW, Fahrgemeinschaften ab Köln. Rucksackverpflegung, Schlusseinkehr in Freudenberg.
 Treffpunkt: bei Anmeldung
 Anmeldung: bis 2 Tage vor der Tour per E-Mail mit Anfragen/Angebote zu Fahrgemeinschaften
 Leitung: Dieter Mrotzek, 02174 1388, 0179 9973503, dmrotzek@gmx.de


11.04.20 AV: Wupperberge

AG Länge: 21 km, Aufstieg: 1.100 Hm, Dauer: 5,5 Std.
 48 km Breite, schmale und steinige Wege. Sportliche Tour. Rucksackverpflegung, keine Schlusseinkehr geplant.
 Treffpunkt: bei Anmeldung
 Anmeldung: ab Montag vorher nur per E-Mail beim Tourenleiter
 Leitung: Axel Vorberg, axel.vorberg@dav-koeln.de

16.04.20 Wanderung zur Narzissenblüte









AD Länge: 12 km, Aufstieg: 200 Hm, Dauer: 4 Std.
 Wanderung von der Höfener Mühle zur Narzissenblüte im Perlenbachtal und Fuhrtsbachtal, Rucksackverpflegung, Schlusseinkehr. Anfahrt mit PKW.
 Treffpunkt: 9:00 Uhr P+R Platz Hürth Kiebitzweg (Haltestelle der Linie 18)
 Anmeldung: bei Hans Schaffgans, 02233 32673, 0162 6117056, hans.schaffgans@dav-koeln.de



18.04.20 KT: Blüten im Umlauf

AG Länge: 38 km, Aufstieg: 1.000 Hm.
 87 km Rundwanderung zur Narzissenblüte entlang des Perlen- und Fuhrtsbachtals (Naturschutzgebiet), Döppeskaul, dann acht Kilometer Bielei, Galgenberg, am Jägersief entlang über die Grenze, weiter nach Katterherberg, Exklave Ruitshof, hinauf zur Richelsley mit dem sechs Meter hohen Kreuz im Venn. Dann durch Fichtenwald hinunter nach erneuter Querung der ehemaligen Vennbahntrasse nach Gut Reichenstein. Entlang des verschlungenen Rurtales bis Monschau, entlang der Perlenbachtalsperre zurück.
 Treffpunkt: Bei Anmeldung
 Anmeldung: Sowie Fragen zur Wanderung und Angebote zu Mitfahrgelegenheiten bitte nur per E-Mail an den Tourenleiter.
 Leitung: Jens Schumann, 0178 1962007, jens.schumann@dav-koeln.de


18.04.20 Halbtagestour im Neandertal mit Museumsbesuch


NG Länge: 10,5 km, Aufstieg: 140 Hm, Dauer: 3,5 Std.
 47 km Wir gehen durch das Tal der Düssel und durch das wunderschöne Stinderbachtal wieder zurück. Vor dem Museum sehen wir uns an, wo der Neanderthaler ausgegraben wurde und wie umstritten der Fund in seiner Zeit war. Das verifizieren wir später im Museum mit hochinteressanten weltweiten Funden. Nach der Wanderung gehen wir optional in das Neanderthal-Museum (Eintritt 12 Euro pro Person/Erwachsene), um sich die Geschichte des Menschen näher aufzeigen zu lassen. Die Führung darin findet individuell per Audio-guide statt. Im Museum gibt es ein Cafe.
 Treffpunkt: Haltestelle der S-Bahn Mettmann-Neanderthal.
 Anmeldung: bis drei Tage vorher bei Torsten Lietz, 0211 24860378, 0176 82056333, torsten.lietz@dav-koeln.de.

- 19.04.20 **Narzissenwanderung im Perlbachtal**
 WG Länge: 16 km, Aufstieg: 300 Hm, Dauer: 4 Std.
 33 km Schöne Rundwanderung durch das Perlbachtal mit einer üppigen Narzissenblütenbracht. Rucksackverpflegung und Schlußbeinkehr.
 Hinweis: Termin kann sich wegen der Blütezeit ändern.
 Treffpunkt: P&R Parkplatz; Pkw-Fahrgemeinschaften. Bitte Pkw anbieten, falls möglich. Weitere Angaben nach Anmeldung bei der Wanderleiterin.
 Anmeldung: Erforderlich bis 4 Tage vor der Tour. - Maximal 20 Teilnehmer.
 Leitung: Ute Fröhlich, ute.froehlich@dav-koeln.de
- 23.04.20 **Bergischer Streifzug**
 AD Länge: 12 km, Aufstieg: 250 Hm, Dauer: 4 Std.
 Rundwanderung von Much ins Brölbach Tal und zurück, Rucksackverpflegung, Schlusseinkehr in Much.
 Treffpunkt: 9:00 Uhr Köln Hauptbahnhof
 Anmeldung: bei Herbert Weyer, 0214 77366, huuweyer@msn.com
- 25.04.20 **Sommertraining im Fels I**
 AG Länge: 100 km
 Wir trainieren für das anspruchsvolle Bergsteigen!
 Inhalte: Gehen im weglösen, steilen und felsigen Gelände. Klettern mit Bergschuhen (und Steigeisen) bis zum IV. Schwierigkeitsgrad UIAA. Seilhandlung in Zweier Dreier und größerer Seilschaft. Einrichten von Fix- und Geländeseil. Ablassen, Abseilen, Selbstrettungstechniken. Dieses Training bietet sich als Vorbereitung auf die Ausbildung 'Fortgeschrittenenkurs Bergsteigen' vom 20. - 25.06.2020 im Stubaital an. Es handelt sich bei diesem Training um eine Gemeinschaftsaktion. Alle Entscheidungen werden gemeinschaftlich getroffen. Der Organisator übernimmt keine sicherheitsrelevante Verantwortung.
 Voraussetzungen: Da es sich um ein Training handelt, müssen die Inhalte des Fortgeschrittenenkurses Bergsteigen bekannt sein und selbständig durchgeführt werden können. Max. 6 Teilnehmer.
 Treffpunkt: 10:00 Uhr; Klettergarten Unterer Elberskamp, Zum Elberskamp 5, 57413 Finttentrop
 Anmeldung: online bis 18.04.2020
 Organisation: Hans-Gerd Ueberberg, 02204 984117, 0177 3566556, ueberberg@t-online.de
- 25.04.20 **KT: Radtour Leverkusen oben und unten**
 AG Länge: 64 km, Aufstieg: 770 Hm, Dauer: 4 Std.
 13 km Wir machen eine Rundtour auf aussichtsreichen Wegen und Straßen: zunächst entlang der Dhünn und dem Rhein zum tiefsten Punkt (35,1 m) Leverkusens bei Hitdorf, dann vorbei an Schlössern zum Further Moor, anschl. über Imbach, Burscheid und Mühlen passierend zum 'Höhepunkt' Leverkusens (197,8 m) bei Blecher, ehe wir über den Höhenweg beim Claashäuschen wieder zurück zum Bahnhof Schlebusch kommen. Fahrtechnik unschwierig, da wir auf Stufen oder Wurzelfpade verzichten werden. Wegen einiger Anstiege gute Grundkondition erforderlich. Trekkingrad mit mind. 24 Gängen oder 14 Gänge Nabenschaltung empfohlen. Die Tour ist für Rennräder ungeeignet. Helmpflicht! Teilnahme auf eigene Gefahr! Wir fahren nur bei trockenem Wetter, bei Nässe wird die Tour nach Absprache verlegt. Schlußbeinkehr.
 Treffpunkt: Ostseite DB-Bhf. Schlebusch in Leverkusen-Manfort am P+R beim Kreisel Poststr./Moosweg. Start 9:50 Uhr (nach Eintreffen der Züge mit Radtransport aus Köln und Gegenrichtung).
 Anmeldung: Bis 2 Tage vorher per eMail beim Tourenleiter.
 Leitung: Gerd Lorenz, 0175 9900517, fam.gerd.lorenz@t-online.de
- 25.04.20 **AV: Nideggen 2.0**
 AG Länge: 22 km, Aufstieg: 1.500 Hm, Dauer: 6,5 Std.
 40 km Sportliche Tour, nur für ausdauernde Teilnehmer. Rucksackverpflegung. Ausklang im Cafe möglich.
 Treffpunkt: Bei Anmeldung
 Anmeldung: Ab Montag vorher nur per E-Mail beim Tourenleiter
 Leitung: Axel Vorberg, axel.vorberg@dav-koeln.de
- 25.04.20 **Vogelkundliche Wanderung**
 NG Länge: 22 km
 Auf einer abendlichen Wanderung lernen wir gefiederte Sänger auf dem Höhepunkt der Frühjahrsaktivität kennen. Maximal 15 Teilnehmer. Bitte bringt, wenn vorhanden, ein Fernglas mit.
 Treffpunkt: 18:00 Uhr am Parkplatz am Südennde des Chorbushes - nördlich von Sinnersdorf und westlich von Roggendorf/Thenhoven - Ecke Further Weg/Lehmbergweg.
 Anmeldung: bis drei Tage vorher bei Hubert Reimer, 02137 77601, hubert_reimer_57@gmx.de
- 26.04.20 **Orientierung mit Karte, Kompass, GPS**
 AG Dauer: 6-7 Std.
 60 km Schulung zur Touren-Durchführung mit Vor- und Nachbereitung am PC. Kurztour. Umfangreiche Themenübersicht vorab bei Kontakt.
 Treffpunkt: 10:00 Uhr, Ort ist noch festzulegen
 Anmeldung: bis sieben Tage zuvor beim Tourenleiter
 Leitung: Peter Ille, 02257 9595854, 0172 7768990, ille@netcologne.de
- 26.04.20 **Saynsteig**
 WG Länge: 15 km, Aufstieg: 460 Hm, Dauer: 4 Std.
 90 km Treffpunkt und Start um 10:15 Uhr: Wir wandern vom Schloss Sayn hoch zur Burg und weiter auf die Oskarhöhe. Von dort haben wir herrliche Ausblicke bis in die Eifel. Wir kreuzen den Rheinsteig und erreichen den Limes mit dem restaurierten Römerturm. Von dort geht es zurück zum Ausgangspunkt. Eine Schlusseinkehr ist vorgesehen. Die Tour verläuft auch über schmale Pfade, die Trittsicherheit voraussetzen. Die Gruppe kann in Eigenregie ab Hauptbahnhof Köln anreisen. Der Tourenleiter kommt zum Treffpunkt. Tourenleitung: Matthias Wegener.
 Treffpunkt: Köln Hauptbahnhof um 7:45 Uhr am Infopoint, Abfahrt 7:56 Uhr mit RB26, Umstieg Koblenz Hauptbahnhof in Buslinie 8 um 9:35 Uhr mit Ankunft 10:13 Uhr in Sayn Schloßstraße
 Anmeldung: Bis 23.04.2020 per E-Mail bei der Tourenleitung - Max. 12 Teilnehmer
 Leitung: Matthias Övermöhle, 02234 61241, 0171 2204234, matthias.oevermoehle@dav-koeln.de
- 29.04.20 **Wildkräuterwanderung im Siebengebirge**
 NG Länge: 10 km.
 42 km Wildkräuter erkennen und bestimmen im Siebengebirge. Es gibt ein Wildkräuterpicknick mit verschiedenen Wildkräutergerichten (Kostenanteil vier Euro je Teilnehmer). Wenn vorhanden, bitte Bestimmungsbücher mitbringen.
 Treffpunkt: Königswinter Bahnhof
 Anmeldung: bis drei Tage vorher bei Elisabeth Roesicke, 0228 341215, elisabeth.roesicke@dav-koeln.de
- 30.04.20 **Durchs Tal der wilden Endert**
 AD Länge: 16 km, Aufstieg: 200 Hm, Dauer: 5 Std.
 Wanderung von Kaisersesch durch das wild-romantische Tal der Endert vorbei an der Wallfahrtskirche Maria Martental, der Napoleonsbrücke und vielen ehemaligen Mühlen nach Cochem an der Mosel, Rucksackverpflegung, Schlusseinkehr. Anfahrt mit PKW; Rückfahrt zum Ausgangspunkt mit dem Bus.
 Treffpunkt: 8:30 Uhr P+R Platz Hürth Kiebitzweg (Haltestelle der Linie 18)
 Anmeldung: bei Dieter Kretschmar, 0221 230211, dieter.kretschmar@dav-koeln.de
- 07.05.20 **Urdenbacher Kämpe**
 AD Länge: 13 km, Dauer: 4 Std.
 Wanderung entlang des Urdenbacher Altrheins, ein renaturiertes Schutzgebiet zwischen Baumberg und Urdenbach, bis zum Rhein und weiter über die Bürgeler Wiesen zurück zum Ausgangspunkt. Zwischeneinkehr und Rucksackverpflegung. Maximal 10 Teilnehmer.
 Treffpunkt: S-Bahn S6 Haltestelle Düsseldorf-Hellerhof oder Köln Hauptbahnhof
 Anmeldung: bei Hanno Jacobs, 02173 74952, hanno.jacobs@dav-koeln.de


09.05.20 **KT Entlang der Schwarzbrotgrenze**
 AG
 60 km  
 Länge: 35 km, Aufstieg: 1.300 Hm, Dauer: 10 Std.
 Von Bad Breisig am Rhein nach Dernau an der Ahr über Gönnersdorf am Vinxtbach, den Hufeisenkratervulkan Bausenberg bei Niederzissen, das Rodder Maar, den Königssee, den Fuchskopf, die Kohlenstraße, den Düsselsberg, durch den Wacholder am Wiwelsberg, über den Staffeler Bach, am Hasenkreuz vorbei zum Recher Sattel und weiter zum Krausbergturm; von dort steiler Abstieg über schmale Pfade nach Dernau; weglose Abschnitte; Rucksackverpflegung, Schlusseinkehr; Rückfahrt über Remagen.
 Treffpunkt: 7:15 Uhr Köln Hbf domseitig Haupteingang
 Anmeldung: Bis zwei Tage vorher beim Tourenleiter
 Leitung: Robert Strauch, 0221 234717, 0160 93064975, robert.strauch@rechtsanwalt-strauch.com


09.05.20 **Klettersteigluft im Kletterpark Duisburg**
 AG
 73 km 
 Klettersteigfeeling fernab der Berge im Landschaftspark Duisburg. Dieser Klettersteigtag wendet sich an diejenigen, die Klettersteigerfahrung im Schwierigkeitsgrades B-C haben und sich für ihre Bergtour mit Klettersteigen einstimmen möchte oder Gleichgesinnte für eine kommende Bergtour kennenlernen möchten. Es handelt sich bei dieser Veranstaltung um eine Gemeinschaftstour. Alle Entscheidungen, auch während der Tour, werden gemeinschaftlich getroffen. Dies setzt voraus, dass bei den Teilnehmer/-innen die erforderlichen Fähigkeiten und Fertigkeiten sowie die erforderliche Ausrüstung und Erfahrungen über den Umgang damit vorhanden sind. Die Organisatoren übernehmen bei dieser Veranstaltung keine sicherheitsrelevante Verantwortung. Die eigene Klettersteigausrüstung (Klettergurt, Klettersteigset, Kletterhelm, Kletterhandschuhe, Bandschlinge und Karabiner) ist mitzubringen. Nach dem Klettersteiggenuss und Schlusseinkehr mit Kaffee und Kuchen kann beim Rundgang der Landschaftspark entdeckt werden (echt lohnenswert). Die Veranstaltung findet nur bei trockenem Wetter statt.
 Treffpunkt: 8:00 Uhr Deutzer Bahnhof, Parkstreifen vor dem Deutzer Brauhaus
 Anmeldung: online nach vorherigem Kontakt mit den Organisatoren bis zum 30.04.20.
 Organisation: Peter Hommens, 0221 3908690, 0178 1584830, peter.hommens@dav-koeln.de und Bernd Kästner, 02232 67343, 0171 1991352, bernd.kaestner@dav-koeln.de


09.05.20 **AV: Hürtgenwald**
 AG
 65 km 
 Länge: 27 km, Aufstieg: 1.400 Hm.
 Diese alpine Vorbereitungstour führt uns in den Hürtgenwald, das Waldgebiet zwischen Düren und der Rurtalsperre. An diesem geschichtsträchtigen Ort erwarten uns äußerst anspruchsvolle Steilpassagen und wunderbare Höhenzüge. Ich empfehle dringend Stöcke und sehr gutes Schuhwerk, mit dem man per Kantentechnik auch schwieriges steiles Gelände bewältigen kann. Doch nicht nur sportlich hat diese extreme Wandertour etwas zu bieten, sondern auch kulturell kommen wir auf unsere Kosten. Der Hürtgenwald ist bekannt für die vom September 1944 bis ins Frühjahr 1945 andauernde Schlacht zwischen der Wehrmacht und den von Aachen anrückenden US-Truppen. Die Wanderung führt uns entlang vieler Stellungssysteme und Kampfspuren, die man noch heute im Wald finden kann. Start- und Endpunkt ist der Parkplatz des Soldatenfriedhofes in Hürtgen. Optional werden wir diesen hinterher besichtigen und dann noch gemeinsam in Simonskall einkehren, um den intensiven Tag gemütlich ausklingen zu lassen.
 Treffpunkt: bei Anmeldung
 Anmeldung: bis zwei Tage vorher per E-Mail beim Tourenleiter
 Leitung: Jan Dominic Emrich, jan.dominic.emrich@googlemail.com

09.05.20 **Vogelkundliche Wanderung**
 NG
 22 km 
 Auf einer abendlichen Wanderung lernen wir gefiederte Sänger auf dem Höhepunkt der Frühjahrsaktivität kennen. Maximal 15 Teilnehmer. Bitte bringt, wenn vorhanden, ein Fernglas mit.
 Treffpunkt: 18:00 Uhr am Parkplatz am Südennde des Chorbushes - nördlich von Sinnersdorf und westlich von Roggendorf/Thenhoven - Ecke Further Weg/Lehmbergweg.
 Anmeldung: bis drei Tage vorher bei Hubert Reimer, 02137 77601, hubert_reimer_57@gmx.de.

14.05.20 **Durchs Ittertal**
 AD
 Länge: 11 km, Aufstieg: 100 Hm, Dauer: 4 Std.
 Wanderung vom Vogelpark in Solingen auf Waldwegen durchs schöne Ittertal. Der Weg führt über Schloss Caspersbroich und die Heiderberger Mühle nach Gräfrath, Rucksackverpflegung, Schlusseinkehr.
 Treffpunkt: 9:00 Uhr Köln Hauptbahnhof
 Anmeldung: bei Rolf Scheumann, 0211 9346189, roscheu@gmx.de

15.05.20 **Gemütlicher Abend im Brauhaus**
 AG
 1 km 
 Ohne Höhenmeter, ohne Kilometer, ohne Karabiner. Mit Freunden reden und Pläne schmieden...
 Treffpunkt: Ab 18:00 Uhr Schreckenskammer Köln, Ursulagartenstr. 11-15 in 50668 Köln
 Anmeldung: Online wäre schön, aber nicht zwingend.
 Leitung: Weitere Informationen von Bernd Kästner, 02232 67343, 0171 1991352, bernd.kaestner@dav-koeln.de.

16.05.20 **AV: Siebengebirge Nord**
 AG
 39 km 
 Sportliche Tour, nur für trittsichere und ausdauernde Teilnehmer. Rucksackverpflegung, Schlusseinkehr möglich. Maximal 14 Teilnehmer.
 Treffpunkt: Bei Anmeldung
 Anmeldung: Ab Montag vorher nur per E-Mail beim Tourenleiter
 Leitung: Axel Vorberg, axel.vorberg@dav-koeln.de

16.05.20 **KT Vier-Gipfel-Tour in der Vulkaneifel**
 AG
 120 km 
 Länge: 26 km, Aufstieg: 1.000 Hm, Dauer: 7,5 Std.
 Von Gerolstein an der Kyll nach Daun an der Lieser über den Heiligenstein (Einleitung), die Dietzenley, Geeser Trockenmaar, Scharterberg, Ernstberg(zweithöchster Eifelberg mit 699 m), Asseberg und den Kopp(Zugabe); Rucksackverpflegung, Schlusseinkehr in Daun; Busrückfahrt nach Gerolstein; zahlreiche weglose Abschnitte, auch durch Brennesseln.
 Treffpunkt: 7:00 Uhr Köln Hbf domseitig Haupteingang
 Anmeldung: Bis zwei Tage vorher beim Tourenleiter
 Leitung: Robert Strauch, 0221 234717, 0160 93064975, robert.strauch@rechtsanwalt-strauch.com

16.05.20 **Waldführer-Tour Nationalp. Eifel: Wollseifen**
 NG
 78 km 
 Länge: 14 km, Dauer: 4-5 Std.
 Wir wandern über die Ebene der sogenannten 'Dreiborner Hochfläche' und kommen an überwucherten Bunkern aus dem 2. WK vorbei. Blick zum Bergzug des Kermeter mit vielen Buchen sowie auf die Anlage Vogelsang. Wir erreichen die Wüstung des ehemaligen Dorfs Wollseifen. Der ehemalige Dorfplatz mit Linden, der restaurierten Kirche sowie das restaurierte Schulgebäude sind die letzten Überreste einer nach dem Krieg verlassenen dörflichen Siedlung. Sehr schöne Rundblicke von der Hochfläche aus! Wir verlassen die Dorfstreife und gehen allmählich bergab an Pionierwäldchen vorbei (Weißdorn, Hasel, Birke, Espe) in das verwilderte Tal des Nefgesbachs: Hier ist es kühl und schattig, auch bei hohen Temperaturen! Der Weg geht am Bach entlang und steigt stetig bergan. Wir lassen den Bach links liegen und gehen steil aufwärts zur Burganlage Vogelsang, die wir zügig durchschreiten bis auf ein, zwei beeindruckende Aussichtspunkte auf das Urfttal. Wenn Vogelsang hinter uns liegt, biegen wir links ab in die 'Wildnis': Es geht bergab in ein verwildertes Bachtälchen, das wir über Holzplanken überschreiten. Von der Talsohle aus geht es auf einem gewundenen Weg bergauf zu einem Aussichtspunkt ins Schleidener Tal. Wir gelangen in das Dorf Morsbach. Von Morsbach aus gehen wir über Wiesen und durch ein Wäldchen zurück. Es wird ein Kostenbeitrag in Höhe von 6,00-10,00 Euro pro Teilnehmer erhoben (die Höhe richtet sich nach der Teilnehmerzahl).
 Treffpunkt: wird bei Anmeldung bekannt gegeben
 Anmeldung: bis drei Tage vorher bei Volker Wickenkamp, 0160 94437343, volker.wickenkamp@dav-koeln.de.

17.05.20 **Rheinburgenweg, 3. Etappe**
 WG Länge: 19,5 km, Aufstieg: 630 Hm, Dauer: 5 Std.
 75 km Start und Treffpunkt am Bahnhof Bad Breisig um 9:05 Uhr: Vom Bahnhof Bad Breisig wandern wir auf schmalen Pfad ins Vinxtbachtal, dann steigen wir an Burg Rheineck vorbei auf die Reutersley mit herrlichem Blick auf den Rhein. Es geht weiter nach Brohl-Lützing, dann steil über den Eselspfad zum Geopfad 'Hohe Buche' mit den alten Steinbrüchen im Vulkanbasalt, über Namedy (Bahnhof) und das Hochkreuz nach Andernach. Eine Schlusseinkkehr ist vorgesehen. Die Tour verläuft auch über schmale Pfade, die Trittsicherheit voraussetzen. Die Gruppe kann in Eigenregie ab Hauptbahnhof Köln anreisen. Der Tourenleiter kommt zum Treffpunkt.
 Treffpunkt: Köln Hauptbahnhof (Infopoint) um 7:40 Uhr, Abfahrt um 7:56 Uhr mit RB26, Ankunft Bahnhof Bad Breisig um 9:01 Uhr
 Anmeldung: Bis 14.05.2020 per E-Mail an den Tourenleiter - Maximal 12 Teilnehmer
 Leitung: Matthias Wegener, 02206 8579350, 0172 2513030, matthias.wegener@dav-koeln.de

17.05.20 **Heilkräuterwanderung bei Seelscheid**
 NG Länge: 16 km.
 35 km Der Rundweg führt vom Ortsteil Seelscheid in die Naturschutzgebiete von Wenigerbach- und Naafbachtal. Unterwegs erfährt der Wanderer an zwölf Infotafeln Wissenswertes, Legendenhaftes und ganz Praktisches über Heilpflanzen, die überall zu finden sind. Neben interessanten Zeitreisen bietet der 'Kräuterweg' immer wieder praktische Tipps, zu schmackhaften Rezepten für die Küche ebenso wie zur heilenden Wirkung von Kamille und Co. Wir sehen uns alle Heilpflanzen genau an und sehen auch viele andere, zum Teil seltene Pflanzen.
 Treffpunkt: Parkplatz Am Ehrenmal in 53819 Neunkirchen-Seelscheid.
 Anmeldung: bis drei Tage vorher bei Elisabeth Roesicke, 0228 341215, elisabeth.roesicke@dav-koeln.de

17.05.20 **Wie entsteht Landschaft?**
 NG Länge: 11 km, Dauer: 5-6 Std.
 60 km Buntsandsteinklippen prägen das Bild des Rurtals und der Wälder des Effels bei Nideggen. Auf unserer Tour erkunden wir, wie sich die Landschaft in den letzten Jahrhunderten, Jahrtausenden und Jahrmillionen entwickelt hat. Welche Faktoren spielen dabei eine Rolle? Welche Abhängigkeiten zwischen Felsen, Gewässern, Pflanzen, Klima und nicht zuletzt dem Einfluss des Menschen gibt es? Wir erleben die heutige Natur und Landschaft als das Ergebnis einer langen, stetig fortschreitenden Entwicklung. Unser Rundweg führt uns - teilweise auch auf der Buntsandsteinroute - von Abenden zur Burg Nideggen und durch das Rurtal zurück. Spektakuläre Tiefblicke sind dabei inklusive.
 Treffpunkt: wird bei Anmeldung bekannt gegeben
 Anmeldung: bis drei Tage vorher bei Volker Wickenkamp, 0160 94437343, volker.wickenkamp@dav-koeln.de

21.05.20 **KT: Klaras Höhe**
 AG Länge: 30 km, Aufstieg: 1.100 Hm, Dauer: 8 Std.
 98 km Klaras Höhe ist eine 150 m hohe Felsklippe über der Lenne bei Nachrodt. Die Tour startet in Altena. Nach einem Blick in die Burg mit der ersten Jugendherberge folgen wir der Lenne in steilem Auf und Ab nach Norden. Nach Rast auf der Klippe wechseln wir für den Rückweg die Flussseite. Vorbei am beeindruckenden Steinbruch Lasbeck und dem Höhendorf Wiblingwerde führt uns der Weg wieder nach Altena. Rucksackverpflegung, Schlusseinkkehr in Altena.
 Treffpunkt: bei Anmeldung
 Anmeldung: per Mail bis 2 Tage vor der Tour mit Anfragen/Angebote zu Fahrgemeinschaften
 Leitung: Dieter Mrotzek, 02174 1388, 0179 9973503, dmrotzek@gmx.de

23.05.20 **AV: Siebengebirge Süd**
 AG Länge: 29 km, Aufstieg: 1.850 Hm, Dauer: 8,5 Std.
 42 km Sportliche Tour, nur für trittsichere und ausdauernde Teilnehmer, teilweise alpines Gelände. Rucksackverpflegung, Schlusseinkkehr möglich. Maximal 14 Teilnehmer.
 Treffpunkt: Bei Anmeldung
 Anmeldung: Ab Montag vorher nur per E-Mail beim Tourenleiter
 Leitung: Axel Vorberg, axel.vorberg@dav-koeln.de

28.05.20 **Von Urft nach Nettersheim**
 AD Länge: 12 km, Aufstieg: 200 Hm, Dauer: 4 Std.
 Eine gemütliche Wanderung mit moderatem Gehtempo. Vom Bahnhof Urft in das Gillesbachtal, dann eine Teilstrecke des Eifelsteigs über den Eifelblick aufs Kloster Steinfeld, durch das Eichertal und weiter nach Nettersheim, Rucksackverpflegung, Schlusseinkkehr. Maximal 9 Teilnehmer.
 Treffpunkt: Köln Hauptbahnhof
 Anmeldung: bei Hanno Jacobs, 02173 74952, hanna.jacobs@dav-koeln.de

30.05.20 **AV: Südlich der Ahr**
 AG Länge: 35 km, Aufstieg: 2.100 Hm, Dauer: 10 Std.
 48 km Sehr sportliche Tour, nur für konditionsstarke Teilnehmer. Rucksackverpflegung, Schlusseinkkehr möglich.
 Treffpunkt: Bei Anmeldung
 Anmeldung: Ab Montag vorher nur per E-Mail beim Tourenleiter
 Leitung: Axel Vorberg, axel.vorberg@dav-koeln.de

04.06.20 **Rund um das Radioteleskop Effelsberg**
 AD Länge: 16 km, Aufstieg: 390 Hm, Dauer: 5 Std.
 Vom Parkplatz am Rande von Effelsberg wandern wir über den Planetenweg zum Radioteleskop. Nachdem wir das riesige Radioteleskop (von außen) bestaunt haben geht es über schöne und aussichtsreiche Wege zur Waldkapelle 'Decke Tönnies' und am Michelsberg vorbei zurück nach Effelsberg, Rucksackverpflegung.
 Treffpunkt: 9:00 Uhr P+R Platz Hürth Kiebitzweg (Haltestelle der Linie 18)
 Anmeldung: bei Harald Dierbach, 02238 54260, harald.dierbach@freenet.de

06.06.20 **KT: Agger-Genkel-Runde**
 AG Länge: 28 km, Aufstieg: 1.000 Hm, Dauer: 7 Std.
 65 km Große Runde um Agger- und Genkel-Talsperre. Von der Agger-Staumauer über den Aussichtsturm 'Knollen' bei Bergneustadt, auf Abschnitten des Bergischen Panoramasteigs, Rast in Lieberhausen an der 'Bonten Kerke', um die Genkel-Talsperre herum weiter zum Unnenbergsturm und an Lantenbach vorbei zur Staumauer zurück. Kurze weglöse Abschnitte. Rucksackverpflegung, Schlusseinkkehr beim Thailänder.
 Treffpunkt: Aggertalsperre, Fahrgemeinschaften ab Köln, mit PKW
 Anmeldung: bis 2 Tage vor der Tour per Mail mit Anfragen/Angebote zu Fahrgemeinschaften
 Leitung: Dieter Mrotzek, 02174 1388, 0179 9973503, dmrotzek@gmx.de

06.06.20 **AV: Hunsrückwärts**
 AG Länge: 49 km, Aufstieg: 1.950 Hm, Dauer: 12 Std.
 117 km Intensive Rundwanderung auf Wegen und Unwegen entlang des Brodenbachs, der Ehrbach- und Baybachklammen einschließlich Querungen der Hunsrückhochfläche. Rucksackverpflegung, gegebenenfalls kurze Zwischeneinkkehr. Nur für konditionsstarke und trittsichere Teilnehmer(innen). Fotos 2018 und 2019.
 Treffpunkt: bei Anmeldung
 Anmeldung: Sowie Fragen zur Wanderung und Angebote zu Mitfahrgelegenheiten bitte nur per E-Mail an den Tourenleiter
 Leitung: Jens Schumann, 0178 1962007, jens.schumann@dav-koeln.de

06.06.20 **KT Von der Erft zur Ahr**
 AG Länge: 36 km, Aufstieg: 1.000 Hm, Dauer: 9-10 Std.
 160 km Von Bad Münstereifel an der Erft über die Höhe bei Bergrath in der Nettersheimer Kalkmulde nach Schönau am Oberlauf der Erft und weiter auf die Wasserscheide zwischen Erft und Ahr am Ruheforst Hümmel vorbei zum Armutsbach, diesen und das Dreisbachtal und das Eichenbachtal kreuzend auf den Aremberg und dann auf dem Ahrsteig nordöstlich zur Ahr und auf einem der schönsten Abschnitte des Ahrsteigs nach Schuld an der Ahr; Rucksackverpflegung, Schlusseinkkehr; Rückfahrt mit Taxi nach Ahrbrück, von dort Zugfahrt über Remagen nach Köln.
 Treffpunkt: 7:00 Uhr Köln Hbf domseitig Haupteingang
 Anmeldung: Bis zwei Tage vorher beim Tourenleiter
 Leitung: Robert Strauch, 0221 234717, 0160 93064975, robert.strauch@rechtsanwalt-strauch.com

07.06.20 **Waldführer-Tour Nationalpark Eifel: Dreiborn**
 NG Länge: 14 km.
 80 km Die Wanderung führt über die weite Höhe der Dreiborner Hochfläche - einem Teil des ehemaligen Truppenübungsplatzes. Über die ehemalige Siedlung Leykaul geht es über felsiges Gelände hinab, den sogenannten Schöpfungspfad entlang, ins Tal der Erkensruhr. Im Bachtal sehen wir beeindruckende alte Bäume: Schluchtwald, der uns im weiteren Verlauf des Wüstebachtals begleitet. Hier, wo die Natur seit Jahren sich selbst überlassen wurde, wirkt alles 'wild', unzugänglich. Wir erkennen erste Anzeiger für beginnende 'Wildnis'. Wir steigen sanft, aber kontinuierlich wieder hinauf in Richtung Hochebene und können anhand des inzwischen auf der Freifläche gewachsenen Pionierwaldes erkennen, dass in der Natur nichts bleibt, wie es ist. Es wird ein Kostenbeitrag in Höhe von 6,00-10,00 Euro pro Teilnehmer erhoben (die Höhe richtet sich nach der Teilnehmerzahl).
 Treffpunkt: wird bei Anmeldung bekannt gegeben
 Anmeldung: bis drei Tage vorher bei Volker Wickenkamp, 0160 94437343, volker.wickenkamp@dav-koeln.de.

13.06.20 **AV: Bergische Marathonwanderung**
 AG Länge: 42 km, Aufstieg: 2.000 Hm, Dauer: 10-11 Std.
 36 km Große Runde um Schloss Burg aus dem Repertoire von Günter Franke. Sportliche Wanderung durch Leichlinger, Solinger, Remscheid und Wermelskirchener Gebiet. Fast asphaltfrei und häufig auf schmalen Wegen mit einigen quälend steilen Passagen, maximal 15 Teilnehmer.
 Treffpunkt: und weitere Informationen bei Anmeldung
 Anmeldung: ab Montag vorher per E-Mail beim Tourenleiter
 Leitung: Ulrich Korn, 0173 7329715, ulrich.korn@gmail.com

18.06.20 **Ode Beek**
 AD Länge: 17,5 km, Dauer: 5 Std.
 Die Wanderung führt von Dalheim an der niederländischen Grenze entlang dem Rothenbach und am Nationalpark 'De Meinweg' vorbei zum Effelder See. Das Heidemoor 'De Turfkoelen' und die Flusslandschaften an Rur und Rothenbach prägen diese Wanderung, Rucksackverpflegung, Schlusseinkehr in der Dalheimer Mühle.
 Treffpunkt: 9:00 Uhr Köln Hauptbahnhof
 Anmeldung: bei Harald Dierbach, 02238 54260, harald.dierbach@freenet.de

18.06.20 **Höhlen und Schluchtensteig**
 AD Länge: 12 km, Aufstieg: 200 Hm, Dauer: 4-5 Std.
 Ein Traumpfad von Andernach-Kell durch die Wolfschlucht im Wechsel zwischen Bachtälern und Panoramablicken, Rucksackverpflegung, Schlusseinkehr. Anfahrt mit PKW.
 Treffpunkt: 8:30 Uhr P+R Platz Hürth Kiebitzweg (Haltestelle der Linie 18)
 Anmeldung: bei Herbert Weyer, 0214 77366, huuweyer@msn.com

20.06.20 **AV: Der längste Tag**
 AG Länge: 70 km, Aufstieg: 2.400 Hm, Dauer: 14 Std.
 58 km Ultrarundwanderung zur Sommersonnenwende im Hellen durch das Ahrgebirge.
 Treffpunkt: Bei Anmeldung, Start 7:15 Uhr
 Anmeldung: Sowie Fragen zur Wanderung und Angebote zu Mitfahrgelegenheiten bitte nur per E-Mail an den Tourenleiter
 Leitung: Jens Schumann, 0178 1962007, jens.schumann@dav-koeln.de

20.06.20 **Sommerfest der Sektion**
 AG Treffpunkt: Ab 15:00 Uhr im Eifelheim Blens
 65 km Leitung: Weitere Informationen von Bernd Kästner, 02232 67343, 0171 1991352, bernd.kaestner@dav-koeln.de

25.06.20 **Auf den Bärenkopp**
 AD Länge: 12 km, Aufstieg: 300 Hm, Dauer: 4 Std.
 Rundwanderung von Waldbreitbach im Wiedtal zum Bärenkopp. Der Rückweg führt über das Kloster St. Marienhaus zurück nach Waldbreitbach, Rucksackverpflegung, Schlusseinkehr.
 Treffpunkt: 9:00 Uhr Köln Hauptbahnhof
 Anmeldung: bei Wolfgang Spillmann, 02243 5269, wolfgang@spillmann-eitorf.de

27.06.20 **KT: Montaner Leverkusener Osten**
 AG Länge: 31 km, Aufstieg: 580 Hm, Dauer: 6 Std.
 20 km Der Rundweg verläuft kurz durch das Ölbachtal zum NaturGut Ophoven, dann im Wiembachtal an Mühlen vorbei (wir können uns bei Interesse die Lamberts-mühle anschauen), zwischendurch machen wir auch ein paar aussichtsreiche Höhenmeter, dann mit einem Schlenker bei Ropenstall, anschl. durch Burscheider Dörfer im munteren Auf + Ab hinab ins Ölbachtal, ehe wir über den Höhenweg zum Claashäuschen zurückkehren. Die Tour findet nur bei trockenem Wetter statt! Schlusseinkehr im Claashäuschen.
 Treffpunkt: Start: 9:00 Parkplatz Restaurant Claashäuschen, Zum Claashäuschen 32, 51381 Leverkusen-Biesenbach. Gegebenenfalls kann ein Transfer ab Bahnhof Opladen per Mitfahrgelegenheit organisiert werden.
 Anmeldung: Bis drei Tage vorher beim Tourenleiter per eMail
 Leitung: Gerd Lorenz, 0175 9900517, fam.gerd.lorenz@t-online.de

27.06.20 **KT Lieser Pfad am Stück**
 AG Länge: 43 km, Aufstieg: 1.250 Hm, Dauer: 9-10 Std.
 160 km Von Wittlich die Lieser aufwärts über Manderscheid nach Wittlich mit Schlenker über Belvédère falls Ankunft am Burgenblick Manderscheid spätestens 15:15 Uhr; falls noch Zeit bleibt, wie bisher meistens Gelegenheit zum Bad im Gmünder Maar kurz vor Tourende im Dauner Kurpark; Rucksackverpflegung, keine Möglichkeit der Wasseraufnahme bis Km 37! Busfahrt von Daun nach Gerolstein, dort Schlusseinkehr und von dort Bahnfahrt nach Köln.
 Treffpunkt: 6:15 Uhr Köln Hbf domseitig Haupteingang
 Anmeldung: Bis zwei Tage vorher beim Tourenleiter
 Leitung: Robert Strauch, 0221 234717, 0160 93064975, robert.strauch@rechtsanwalt-strauch.com

27.06.20 **KT: Zwischen Sieg und Bröhl - der Nutscheid**
 AG Länge: 30 km, Aufstieg: 1.000 Hm.
 42 km Abwechslungsreiche Rundwanderung über den Höhenzug, beziehungsweise die Wasserscheide Nutscheid zwischen den Flüssen Sieg und Bröhl mit Burg Herrstein und Abflugrampe Stachelhardt.
 Treffpunkt: bei Anmeldung
 Anmeldung: sowie Fragen zur Wanderung und Angebote zu Mitfahrgelegenheiten bitte nur per E-Mail an den Tourenleiter
 Leitung: Jens Schumann, 0178 1962007, jens.schumann@dav-koeln.de

11.07.20 **KT: Höhen- und Tälerwanderung ab Staffel**
 AG Länge: 30 km, Aufstieg: 1.250 Hm.
 72 km Anspruchsvolle Rundwanderung zunächst gen Süden entgegen der Fließrichtung des Heckenbachs über die Winkelhardt und den Hühnerberg hinauf zum Bockshahn (644 m), weiter nach/vorbei/über Teufelsburg, Heckenbach, Blasweiler Bach Richtung Ramersbach, Hilgesberg und über die Höhen nördlich Staffel auf Wegen und Unwegen wieder zurück.
 Treffpunkt: Bei Anmeldung
 Anmeldung: Sowie Fragen zur Wanderung und Angebote zu Mitfahrgelegenheiten bitte nur per E-Mail an den Tourenleiter
 Leitung: Jens Schumann, 0178 1962007, jens.schumann@dav-koeln.de

16.07.20 **Ründerother Weinberg**
 AD Länge: 12 km, Aufstieg: 300 Hm, Dauer: 4-5 Std.
 Wanderung zum Ründerother Weinberg, vorbei an Hammerteich, Oelschenhammer und Aggerhöhle, Rucksackverpflegung, Schlusseinkehr.
 Treffpunkt: 9:00 Uhr Köln Hauptbahnhof
 Anmeldung: bei Rolf Decker, 0221 864802

25.07.20 **KT: Traumpfade Mosel**
 AG Länge: 30 km, Aufstieg: 1.200 Hm, Dauer: 8,5 Std.
 Kombinationstour Bergschluchtenpfad Ehrenburg und Teile von Bleidenberger Ausblicke. Der Weg führt durch grandiose Landschaften an den Steilhängen der Mosel, tiefe Felsschluchten und entlang quirliger Bäche. Mittelalter pur bietet die Ehrenburg, gekrönt durch spektakuläre Ausblicke auf Mosel und Moseltal. Felstrog Donnerloch, Teufelslay, Panoramablick vom Schafberg. Hochebene Nörtershausen, wildromantische Ehrenburg; auf den Spuren eines alten Weinbergspfades zur mittelalterlichen Burg Thurant und zur Wallfahrtskirche Bleidenberg.
 Treffpunkt: 8:15 Uhr Park&Ride Parkplatz Köln-Weiden West (Aachener Strasse), KVB-Endhaltestelle oder um 9:30 Uhr am Startpunkt Historische Mühle Vogelsang, Rhein-Mosel-Str., Brodenbach
 Anmeldung: Bis 24 Stunden vor der Tour beim Tourleiter.
 Leitung: Matthias Övermöhle, 02234 61241, 0171 2204234, matthias.oevermoehle@dav-koeln.de

26.07.20 **KT: Zwischen Sieg und Wied: Die Leuscheid**
 AG Länge: 34 km, Aufstieg: 1.100 Hm.
 58 km Intensive Rundwanderung über den Höhenzug beziehungsweise die Wasserscheide Leuscheid zwischen den Flüssen Sieg und Wied mit viel Wald und wenig Besuchern.
 Treffpunkt: Bei Anmeldung
 Anmeldung: Sowie Fragen zur Wanderung und Angebote zu Mitfahrgelegenheiten bitte nur per E-Mail an den Tourenleiter
 Leitung: Jens Schumann, 0178 1962007, jens.schumann@dav-koeln.de

01.08.20 **KT: Schwebefähre**
 AG Länge: 31,5 km, Aufstieg: 760 Hm, Dauer: 6,5 Std.
 40 km Vom Bahnhof Solingen-Schaberg unter der Müngstener Brücke hinunter zur Wupper, die wir per Schwebefähre überqueren. Weiter nach Unterburg, dann munteres Auf und Ab rund um die Sengbachtalsperre, wobei wir auch zum Rügenstein kommen. Nach Vollendung der aussichtsreichen Schleife geht es über Schloß Burg wieder zurück zum Bhf. Schaberg. Schlußeinkehr. Hinweis für Anreisende ab Hauptbahnhof Köln wird ein Treff um 7 Uhr am Infopoint in der Haupthalle (Domseite) empfohlen. Eine gemeinsame Bahnfahrt ab Köln Hauptbahnhof kann von den Mitwanderern selbst organisiert werden. Die Tourenleitung würde sich freuen, wenn ein/e Mitwanderer/in im Hauptbahnhof die Ticketorganisation regeln würde. Für die Bahnreise ab Köln Hbf nach Schaberg zunächst mit dem RE 7, ab 7:21 Uhr, Gleis 2 (National Express Richtung Münster) wird ein VRS-Ticket Preisstufe 4 benötigt (bei Bedarf 5er-Tagesticket, derzeit 27,10 Euro). Die 'Opladener' mit Tourenleiter werden um 7:36 Uhr in den RE 7 vorne dazu steigen.
 Treffpunkt: 7:30 Uhr Gleis 2 Bhf. Leverkusen-Opladen oder 8:05 Bhf. Solingen-Schaberg.
 Anmeldung: Bis drei Tage vorher beim Tourenleiter per eMail
 Leitung: Gerd Lorenz, 0175 9900517, fam.gerd.lorenz@t-online.de

01.08.20 **KT: Das Hohe Venn. Die Hochmoorlandschaft!**
 AG Länge: 40 km, Aufstieg: 1.000 Hm.
 104 km Nach einer Runde über die weiten Flächen des Hochmoores folgen wir engen Schluchten, idyllischen Tälern und Höhenwegen vorbei an Ghasterbach, Bayehonbach, Warchebach, Burg Reinhardstein, Talsperre Robertville zur Jupiler Mühle, dann aufwärts über Rotwasser und Wildbach Trô Maret, weiter über das Fraineu-Venn und Polleur-Venn zurück zum Ausgangspunkt. Schlusseinkehr: Baraque Michel. Hier ein paar Eindrücke von der Tour.
 Treffpunkt: Bei Anmeldung
 Anmeldung: Sowie Fragen zur Wanderung und Angebote zu Mitfahrgelegenheiten bitte nur per E-Mail an den Tourenleiter
 Leitung: Schumann, 0178 1962007, jens.schumann@dav-koeln.de

01.08.20 **Blumenwanderung am Rodderberg**
 NG Länge: 3 km.
 46 km Ganz im Süden Bonns hat sich rund um einen ehemaligen Vulkan ein Biotop entwickelt. Nachdem der letzte Ausbruch rund 30.000 Jahre zurückliegt, wissen viele gefährdete Pflanzen- und Tierarten die knapp 200 Meter hoch gelegene Wärmeinsel als Rückzugsraum im Ballungsgebiet zu schätzen. Seit fast hundert Jahren unter Naturschutz gestellt, und inzwischen zum FFH-Gebiet ausgewiesen, kann das 73 Hektar große Areal vor allem mit unterschiedlichen Biotopen aufwarten. Neben artenreichem Halbtrockenrasen und flachgründigem Trockenrasen gibt es auch Fels- und Pioniengesellschaften zu sehen. Heimat von mehr als 40 Arten, die auf der Roten Liste stehen.
 Treffpunkt: 10:00 Uhr an der Broichhofkapelle an der Vulkanstraße in Wachtberg-Niederbachem. Gut mit der Deutschen Bahn (Bonn-Mehlem und der Linie 857 zu erreichen).
 Anmeldung: bis drei Tage vorher bei Elisabeth Roesicke, 0228 341215, elisabeth.roesicke@dav-koeln.de.

15.08.20 **KT: Neun-Maare-Wanderung**
 AG Länge: 39 km, Aufstieg: 1.000 Hm.
 112 km Gemündener Maar, Mäuseberg, Weinfelder Kirche am Totenmaar, Schalkenmehrener Maar, Naturschutzgebiet Mürmes, Saxler, Gillenfeld, Pulvermaar, Strohnher Märchen, über die Alf zum Holzmaar, Dürres Maar, Hetsche, Ruine Geißenburg (Freudenstein), dann grob entlang des Liesertals zurück.
 Treffpunkt: Bei Anmeldung
 Anmeldung: Sowie Fragen zur Wanderung und Angebote zu Mitfahrgelegenheiten bitte nur per E-Mail an den Tourenleiter
 Leitung: Jens Schumann, 0178 1962007, jens.schumann@dav-koeln.de

20.08.20 **Von Beyenburg zur Wuppertalsperre**
 AD Länge: 14 km, Aufstieg: 200 Hm, Dauer: 4-5 Std.
 Rundwanderung auf idyllischen Waldwegen von Beyenburg über Dahlerau zur Wuppertalsperre, Rucksackverpflegung, Schlusseinkehr im Landhaus Bilstein.
 Treffpunkt: 9:00 Uhr Köln Hauptbahnhof
 Anmeldung: bei Herbert Weyer, 0214 77366, huuweyer@msn.com

22.08.20 **KT: Maare und mehr**
 AG Länge: 31 km, Aufstieg: 1.200 Hm.
 121 km Abwechslungsreiche Rundwanderung in der westlichen Vulkaneifel entlang des Tals der Kleinen Kyll, vorbei an Meerfelder Maar und Kratersee Windsborn am Mosenberg, weiter über die Robertskanzel und den Manderscheider Burgenstieg zurück.
 Treffpunkt: Bei Anmeldung
 Anmeldung: Sowie Fragen zur Wanderung und Angebote zu Mitfahrgelegenheiten bitte nur per E-Mail an den Tourenleiter
 Leitung: Jens Schumann, 0178 1962007, jens.schumann@dav-koeln.de

29.08.20 **AV: Rund um das Ferschweiler Plateau**
 AG Länge: 35 km, Aufstieg: 1.500 Hm.
 Intensive Wanderung rund um das Sandstein-Plateau in der Südeifel. Auf eindrucksvollen Pfaden lernen wir das Gebiet an einem Tag kennen. Tipp: AV-Wochenende für Konditionsstarke durch Kombination mit AV Petite Suisse am 30.08. möglich.
 Treffpunkt: und weitere Informationen bei Anmeldung
 Anmeldung: Sowie Fragen zur Wanderung und Angebote zu Mitfahrgelegenheiten bitte nur per E-Mail an den Tourenleiter
 Leitung: Jens Schumann, 0178 1962007, jens.schumann@dav-koeln.de

29.08.20 **KT: Vom Rhein bis zur Mosel**
 AG Länge: 25 km, Aufstieg: 1.000 Hm, Dauer: 7 Std.
 123 km Boppard, Burg Thurant, Alken, Hatzenport. Rucksackverpflegung, Schlusseinkehr. Klettersteig-Geübten wird die Möglichkeit geboten, parallel zum ersten Teilstück der Wanderung den Klettersteig Boppard in eigener Verantwortung zu gehen.
 Treffpunkt: 7:15 Uhr Köln Hauptbahnhof oder 9:10 Uhr Boppard Bahnhof
 Anmeldung: Bis 2 Tage vorher beim Tourenleiter
 Leitung: Gholamali Sarabipour, 0221 5503029, 0163 1629015, g.sarabipour@web.de.

- 30.08.20 AV: Petite Suisse**
 AG Länge: 40 km, Aufstieg: 1.500 Hm.
 Die imposanten Felsformationen der Kleinen Luxemburgischen Schweiz auf der anderen Seite der Sauer: spektakuläre Buntsandsteinformationen und -querungen bis zum Abwinken. Tipp: AV-Wochenende für Konditionsstarke durch Kombination mit AV Rund um das Ferschweiler Plateau am 29.08. möglich.
 Treffpunkt: und weitere Informationen bei Anmeldung
 Anmeldung: Sowie Fragen zur Wanderung und Angebote zu Mitfahrgelegenheiten bitte nur per E-Mail an den Tourenleiter
 Leitung: Jens Schumann, 0178 1962007, jens.schumann@dav-koeln.de
- 03.09.20 Unsere legendäre Vennwanderung**
 AG Länge: 17 km, Aufstieg: 300 Hm, Dauer: 5 Std.
 Wanderung von Solwaster zum Rocher de Billisse, der Cascade des Nutons und weiter zum Grossen Venn. Der Rückweg führt durch das Tal der Hoegne, Rucksackverpflegung, Schlusseinkehr.
 Treffpunkt: 8:30 Uhr P+R Platz Hürth Kiebitzweg (Haltestelle der Linie 18)
 Anmeldung: bei Dieter Kretzschmar, 0221 230211, dieter.kretzschmar@dav-koeln.de
- 04.09.20 Programmgestaltung 2021**
 AD Dauer: 2 Std.
 Erstellung des Jahresprogramms 2021. Über zahlreiche Vorschläge hierzu freuen wir uns. Jeder ist herzlich willkommen.
 Treffpunkt: 16:00 Uhr DAV-Geschäftsstelle, Clemensstr. 5-7
 Anmeldung: bei Dieter Kretzschmar, 0221 230211, dieter.kretzschmar@dav-koeln.de
- 05.09.20 KT: Leichlinger Wupperberge**
 AG Länge: 30 km, Aufstieg: 900 Hm, Dauer: 7,5 Std.
 35 km Rundwanderung durch die Steilufer beidseits der Wupper zwischen Glüder und Wipperau. Belohnt werden die heftigen Aufstiege durch abwechslungsreiche Ausblicke auf den gewundenen Flusslauf. Zur Abrundung durchstreifen wir die Bachtäler der südlichen Wupperzuläufe und werfen einen Blick in das mehr als 800 Jahre alte Höhenort Witzhelden. Anfahrt mit PKW, Fahrgemeinschaften ab Köln.
 Rucksackverpflegung, Schlusseinkehr.
 Treffpunkt: bei Anmeldung
 Anmeldung: bis 2 Tage vor der Tour per Mail mit Anfragen/Angebote zu Fahrgemeinschaften
 Leitung: Dieter Mrotzek, 02174 1388, 0179 9973503, dmrotzek@gmx.de
- 10.09.20 Wanderung durchs Sahrachtal**
 AD Länge: 16,8 km, Aufstieg: 500 Hm, Dauer: 5 Std.
 Von Kreuzberg geht es durch das Wanderparadis Sahrachtal in nahezu unberührte Natur mit grandiosen Aus- und Fernblicken. Das Tal birgt einige historische und kulturelle Schätze am Wegesrand.
 Rucksackverpflegung.
 Treffpunkt: 8:40 Uhr Köln Hauptbahnhof
 Anmeldung: bei Harald Dierbach, 02238 54260, harald.dierbach@freenet.de
- 12.09.20 KT: Septemberlich(t) rund um das Sahrachtal**
 AG Länge: 31 km, Aufstieg: 1.350 Hm.
 63 km Abwechslungs- und aussichtsreiche Wanderung auf Wegen, Unwegen und Graten rund um das Sahrachtal mit Hochthürmer und Burgruine Wensburg.
 Treffpunkt: Bei Anmeldung. Anreise mit ÖPNV möglich.
 Anmeldung: Sowie Fragen zur Wanderung und Angebote zu Mitfahrgelegenheiten bitte nur per E-Mail an den Tourenleiter
 Leitung: Jens Schumann, 0178 1962007, jens.schumann@dav-koeln.de
- 12.09.20 KT-Radtour: Couvée Balkantrasse Aqualon**
 AG Länge: 68 km, Aufstieg: 980 Hm, Dauer: 4,5 Std.
 13 km Vom Bahnhof Schlebusch in Leverkusen-Manfort aus fahren wir auf guten Pfaden, Wegen und Sträßlein über Odenthal - Großspezard - Altenberg - Eifgenbachtal - Burscheid-Löh - Balkantrasse - Burscheid-Tente - Herrlinghausen - Neue Mühle - Eifgenbachtal - Rausmühle - Dabringhausen - Markusmühle - Bremen - Maria in der Aue - Dhünnalsperrenmauer - Neschen - Busch - Klev - Hochscherf.
- 12.09.20 Sommertraining im Fels II**
 AG Wir trainieren für das anspruchsvolle Bergsteigen!
 100 km Inhalte: Gehen im weglosen, steilen und felsigen Gelände. Klettern mit Bergschuhen (und Steigeisen) bis zum IV. Schwierigkeitsgrad UIAA. Seilhandling in Zweier Dreier und größerer Seilschaft. Einrichten von Fix- und Geländerseil. Ablassen, Abseilen, Selbstrettungstechniken. Dieses Training bietet sich als Auffrischung zur Ausbildung 'Fortgeschrittenenkurs Bergsteigen' vom 20. bis 25.06.2020 im Stubaital an. Es handelt sich bei diesem Training um eine Gemeinschaftsaktion. Alle Entscheidungen werden gemeinschaftlich getroffen. Der Organisator übernimmt keine sicherheitsrelevante Verantwortung.
 Voraussetzungen: Da es sich um ein Training handelt müssen die Inhalte des Fortgeschrittenenkurses Bergsteigen bekannt sein und selbständig durchgeführt werden können. Max. 6 Teilnehmer.
 Treffpunkt: 10:00 Uhr; Klettergarten Unterer Elberskamp, Zum Elberskamp 5, 57413 Finnentrop
 Anmeldung: online bis 05.09.2020
 Organisation: Hans-Gerd Ueberberg, 02204 984117, 0177 3566556, ueberberg@t-online.de
- 16.09.20 Programmgestaltung für 2021**
 AG Wir besprechen die Tourenangebote und Fix-Treffen für 2021 und stimmen die Termine ab. Alle Tourenleiter, Organisatoren und solche die es werden wollen, sind recht herzlich eingeladen.
 Treffpunkt: 19:00 Uhr in der Geschäftsstelle
 Leitung: und weitere Informationen von Bernd Kästner, 02232 67343, 0171 1991352, bernd.kaestner@dav-koeln.de.
- 17.09.20 Spazierwanderung durch den Kölner Grüngürtel**
 AD Länge: 10 km, Dauer: 3 Std.
 Wanderung vom Stadion aus durch den Grüngürtel vorbei an Adenauerweiher und Decksteiner Weiher zum Beethovenpark.
 Treffpunkt: 10:00 Uhr KVB Haltestelle Rheinenergiestadion
 Anmeldung: bei Hans-Georg Haase, 02238 6931, hansgeorghaase@aol.com
- 19.09.20 KT: West-Westerwald**
 AG Länge: 29 km, Aufstieg: 1.350 Hm.
 72 km Abwechslungs- und aussichtsreiche Wanderung auf Wegen und Querungen rund um Waldbreitbach an der Wied mit Rossbacher Häubchen, Bärenkopp und dem Weißen Kreuz.
 Treffpunkt: bei Anmeldung
 Anmeldung: sowie Angebote/Anfragen zu Mitfahrgelegenheiten bitte nur per E-Mail an den Tourenleiter
 Leitung: Jens Schumann, 0178 1962007, jens.schumann@dav-koeln.de
- 24.09.20 Blick auf Köln und das Bonner Trinkwasser**
 AD Länge: 11 km, Aufstieg: 250 Hm, Dauer: 4 Std.
 Wanderung von Birk durch den Lohmarer Wald zur Wahnbachtalsperre, Rucksackverpflegung, Schlusseinkehr.
 Treffpunkt: 9:00 Uhr Köln Hauptbahnhof
 Anmeldung: bei Rolf Decker, 0221 864802
- Weiter über Schallmich - Oberkäsbach - Grünenbäumchen - Höhenpanoramaweg (Milchtankstelle) nach Voiswinkel. Weiter über Schildgen - Waldsiedlung - Bullenwiese - Schloß Morsbroich zurück zum Bhf. Schlebusch. Für Rennräder ungeeignet! Trekkingräder mit mind. 24 Gängen oder 14-Gang-Nabenschaltung empfohlen! Helmpflicht! Teilnahme auf eigene Gefahr! Wir fahren nur bei trockenem Wetter, bei Nässe wird die Tour nach Absprache verlegt. Schlußeinkehr. Wegen etlicher Anstiege gute Grundkondition erforderlich.
 Treffpunkt: Ostseite DB-Bhf. Schlebusch in Leverkusen-Manfort am P+R beim Kreisel Poststr./Moosweg. Start 9:50 Uhr (nach Eintreffen der Züge mit Radtransport aus Köln und Solingen).
 Anmeldung: Bis 2 Tage vorher beim Tourenleiter.
 Leitung: Gerd Lorenz, 0175 9900517, fam.gerd.lorenz@t-online.de

26.09.20 **KT: Moselgebiet**
 AG Länge: 25 km, Aufstieg: 1.000 Hm, Dauer: 7 Std.
 123 km Klotten, Pinner-Kreuz, Reichsburg Kochem, Calmont, Eller. Klettersteig-Geübten wird die Möglichkeit gegeben, parallel zum letzten Teilstück der Wanderung den Klettersteig Calmont in eigener Verantwortung zu gehen. Rucksackverpflegung. Schlusseinkehr. Trittsicherheit und Schwindelfreiheit sind erforderlich.
 Treffpunkt: 8:00 Verteilerkreis Köln-Süd an der Aral-Tankstelle oder 9:30 Uhr Bahnhof Klotten Mosel
 Anmeldung: Bis zwei Tage vorher beim Tourenleiter
 Leitung: Gholamali Sarabipour, 0221 5503029, 0163 1629015, g.sarabipour@web.de

Herbst 2020 **Behelfsmäßige Bergrettung im steilen Fels**
 Training als Gemeinschaftsaktion im Klettergarten Unterer Elberskamp in Finnentrop oder an der Legowand in Lindlar. Inhalte: Simulation möglicher Unfälle im steilen Felsgelände; Fixierung gestürzter Kletterer; Rettung aus der steilen Wand mittels Rettungsspinne. Transportmöglichkeiten in bzw. aus unwegsamem Gelände. Es handelt sich bei dieser Veranstaltung um eine Gemeinschaftsaktion. Alle Entscheidungen, auch während der Veranstaltung, werden gemeinschaftlich getroffen. Dies setzt voraus, dass bei den Teilnehmer/innen die erforderlichen Fähigkeiten und Fertigkeiten sowie die erforderliche Ausrüstung und Erfahrungen über den Umgang damit vorhanden sind. Der Organisator übernimmt bei dieser Veranstaltung keine sicherheitsrelevante Verantwortung.
 Treffpunkt: Nach Absprache/Anmeldung: Klettergarten Unterer Elberskamp, Zum Elberskamp 5, 57413 Finnentrop
 Anmeldung: Online, nur nach vorheriger Rücksprache mit dem Organisator.
 Organisation: Hans-Gerd Ueberberg, 02204 984117, 0177 3566556, ueberberg@t-online.de

03.10.20 **KT: Der Mosels Kern**
 AG Länge: 36 km, Aufstieg: 1.450 Hm, Dauer: 9 Std.
 121 km Entlang der sonnenbeschienenen Nordhänge des Moseltals samt historischer Highlights und atem(ber)raubender Höhen und Tiefen: die Terrassenmosel zwischen Cochem und Moselkern.
 Treffpunkt: bei Anmeldung
 Anmeldung: Sowie Fragen zur Wanderung und Angebote zu Mitfahrgelegenheiten bitte nur per E-Mail an den Tourenleiter
 Leitung: Jens Schumann, 0178 1962007, jens.schumann@dav-koeln.de

08.10.20 **Bonte Kerk und Aggertalsperre**
 AD Länge: 13 km, Aufstieg: 300 Hm, Dauer: 4-5 Std.
 Rundwanderung von der Bonte Kerk in Lieberhausen zur Aggertalsperre, Rucksackverpflegung, Schlusseinkehr.
 Treffpunkt: 9:00 Uhr Köln Hauptbahnhof
 Anmeldung: bei Wolfgang Spillmann, 02243 5269, wolfgang@spillmann-eitorf.de

10.10.20 **KT: Lahnhöhenweg**
 AG Länge: 25 km, Aufstieg: 1.000 Hm, Dauer: 7 Std.
 120 km Bad Ems - Dausenau - Nassau. Rucksackverpflegung, Schlusseinkehr in Nassau.
 Treffpunkt: 8:00 Uhr Verteilerkreis Süd an der Aral Tankstelle oder 9:30 Uhr Bad Ems Hauptbahnhof
 Anmeldung: bis 2 Tage vorher beim Tourenleiter
 Leitung: Gholamali Sarabipour, 0221 5503029, 0163 1629015, g.sarabipour@web.de

10.10.20 **AV: Ahrtaler Spätlese**
 AG Länge: 24 km, Aufstieg: 1.750 Hm.
 65 km Spritzig im Zustieg und erdig im Abgang, mit deutlich herbstlichen Noten der Brombeere, zugleich frisch und belebend: 2020er J/Ahrgang ungewöhnlicher Machart. Kater garantiert! Nur für trittsichere und konditionsstarke Teilnehmer/-innen.
 Treffpunkt: Nähe Bahnhof Walporzheim. Anreise mit ÖPNV möglich. Näheres bei Anmeldung.
 Anmeldung: Sowie Fragen zur Wanderung und Angebote zu Mitfahrgelegenheiten bitte nur per E-Mail an den Tourenleiter
 Leitung: Jens Schumann, 0178 1962007, jens.schumann@dav-koeln.de


15.10.20 **Zur Ritterburg nach Satzvey**
 AD Länge: 15 km, Aufstieg: 170 Hm, Dauer: 4-5 Std.
 Wanderung von Scheven entlang des ehemaligen Bleibergwerkes über verschiedene Aussichten nach Breitenbenden. Weiter geht es über die Feyermühle zur Burg Satzvey, Rucksackverpflegung, Schlusseinkehr.
 Treffpunkt: 8:30 Uhr Köln Hauptbahnhof
 Anmeldung: bei Dieter Kretzschmar, 0221 230211, dieter.kretzschmar@dav-koeln.de
 Leitung: Sabine Esser

17.10.20 **AV: Rheingold**
 AG Länge: 37 km, Aufstieg: 1.750 Hm.
 63 km Sportiver Kehraus ab Bad Breisig zunächst über Rheinburgenweg Richtung Süden mit Unwegbarkeiten nach/vorbei/über/unter Vinxelbach, Burg Rheineck, keltische Fliehburg Reutersley, Brohl, Schloss Augustsburg, Alkerhof/Alkburg, Hohe Buche, Geishügelhof, Burg Namedy, durch den Andernacher Stadtwald zum Hochkreuz und dann nördlich weiter Richtung Fuchssprung, über Namedyer Bach zum Knopshof, Tönissteiner Sprudel, Brohlbachtal, Käsmorgen, Reutersley und in der Dämmerung über Eifelhütte Rheineck auf Augustenhöhe zurück. Nur für trittsichere und konditionsstarke Teilnehmer/-innen.
 Treffpunkt: Bahnhof Bad Breisig. Anreise mit ÖPNV möglich. Näheres bei Anmeldung.
 Anmeldung: Sowie Fragen zur Wanderung und Angebote zu Mitfahrgelegenheiten bitte nur per E-Mail an den Tourenleiter
 Leitung: Jens Schumann, 0178 1962007, jens.schumann@dav-koeln.de

22.10.20 **Siegmündung und Schwarz-Rheindorf**
 AD Länge: 11 km, Aufstieg: 50 Hm, Dauer: 3-4 Std.
 Wanderung von der Siegmündung durch die Siegauen zur Doppelkirche in Schwarz-Rheindorf. Besichtigung der Kirche, Rucksackverpflegung, Schlusseinkehr.
 Treffpunkt: 9:00 Uhr Köln Hauptbahnhof
 Anmeldung: bei Wolfgang Spillmann, 02243 5269, wolfgang@spillmann-eitorf.de

31.10.20 **13. Kölner AlpinTag**
 AG Auch auf der 13. Etappe des Kölner AlpinTages dreht sich alles um die Berge, das Reisen und um die Freude am Abenteuer Outdoor. Termin jetzt schon vormerken! Wir freuen uns auf Euch.
 12 km Treffpunkt: Ab 10:00 Uhr im Forum Leverkusen, Am Büchelcher Hof 9, 51373 Leverkusen
 Leitung: Weitere Informationen von Bernd Kästner, 02232 67343, 0171 1991352, bernd.kaestner@dav-koeln.de


Nov/Dez 2020 **Wintertraining im Fels II**
 AG Geplant ist ein Training für das anspruchsvolle Bergsteigen bei winterlichen Bedingungen?! Inhalte: Klettern mit Bergschuhen (und Steigeisen) bis zum IV. Schwierigkeitsgrad UIAA. Seilhandlung in Zweier Dreier und größerer Seilschaft. Einrichten von Fix- und Gäländerseil. Ablassen, Abseilen, Selbstrettungstechniken und ein bisschen Knotenkunde. Wer Interesse an diesem Training hat, meldet sich einfach online an. Ich lege einen Mailverteiler an und lade dann kurzfristig bei entsprechenden Bedingungen nach Finnentrop ein! Es handelt sich bei diesem Training um eine Gemeinschaftsaktion. Alle Entscheidungen werden gemeinschaftlich getroffen. Der Organisator übernimmt keine sicherheitsrelevante Verantwortung.
 100 km Voraussetzungen: Da es sich um ein Training handelt, müssen die Inhalte des Fortgeschrittenenkurses Bergsteigen bekannt sein und selbständig durchgeführt werden können. Max. 6 Teilnehmer.
 Treffpunkt: Nach Absprache/Anmeldung: Klettergarten Unterer Elberskamp, Zum Elberskamp 5, 57413 Finnentrop
 Anmeldung: Ab September 2020 online, als Interessenbekundung
 Organisation: Hans-Gerd Ueberberg, 02204 984117, 0177 3566556, ueberberg@t-online.de

01.11.20 **KT: Bergische Fjorde II**
 AG Länge: 37 km, Aufstieg: 1.050 Hm.
 37 km Farbenprächtige Rundwanderung zu Allerheiligen rund um die Döhnntalsperre.

 Treffpunkt: Bei Anmeldung
 Anmeldung: Sowie Fragen zur Wanderung und Angebote zu Mitfahrgelegenheiten bitte nur per E-Mail an den Tourenleiter
 Leitung: Jens Schumann, 0178 1962007, jens.schumann@dav-koeln.de

10.12.20 **Adventswanderung**
 AD Zum Jahresende wollen wir eine kleine Wanderung mit anschließendem gemütlichen Beisammensein und einem Rückblick auf das vergangene Wanderjahr machen. Nähere Angaben hierzu zu einem späteren Zeitpunkt.
 Anmeldung: bei Dieter Kretzschmar, 0221 230211, dieter.kretzschmar@dav-koeln.de


13.12.20 **3. Advent: Wanderung zur Erpeler Ley**
 AG Länge: 31 km, Aufstieg: 950 Hm, Dauer: 7,5 Std.
 48 km Abwechslungsreiche Tour auf ruhigen Pfaden entlang tief eingeschnittener Bachtäler und mit einigen herrlichen Aussichten ins Rheintal. Von Unkel wandern wir durch das Grenzbachtal über den Leyberg und den Asberg zum Auge Gottes. Von hier aus geht es weiter durch das Kasbachtal zum Weihnachtsmarkt an der Alten Brauerei. Nach einem Glühwein wandern wir dann zur Erpeler Ley und über Orsberg und den Stuxberg zurück nach Unkel.

 Treffpunkt: 7:50 Uhr Köln Hbf domseitig Haupteingang
 Anmeldung: bis 2 Tage zuvor beim Tourleiter
 Leitung: Ulrich Korn, 0173 7329715, ulrich.korn@gmail.com

26.12.20 **Weihnachtswanderung**
 AG Länge: 22 km, Aufstieg: 500 Hm, Dauer: 6,5 Std.
 86 km Von Eupen nach Baraque Michel über das Hohe Venn. Schlusseinkkehr Baraque Michel. Rückfahrt nach Eupen per Linienbus oder Taxi.

 Treffpunkt: 8:00 Uhr P+R Parkplatz Weiden West
 Anmeldung: bis 2 Tage zuvor beim Tourenleiter
 Leitung: Gholamali Sarabipour, 0221 5503029, 0163 1629015, g.sarabipour@web.de

Mehrtagesveranstaltungen


Da in unserem Veranstaltungsprogramm kurzfristig Änderungen möglich sind, die in der Druckausgabe nicht mehr berücksichtigt werden konnten, möchten wir Sie bitten, den aktuellen Stand auf unsere Website www.dav-koeln.de > Aktivitäten der Gruppen abzufragen. Dort werden das ganze Jahr über regelmäßig neue Touren eingestellt. Dazu gibt es aktuelle Informationen zu bereits ausgeschriebenen Touren, wenn es beispielsweise zur Terminänderung einer Veranstaltung kommt. Es lohnt sich, immer wieder einmal hineinzuschauen.

09.11.19 **Zwei-Tages-Tour in Bad Kreuznach an der Nahe**
 - 10.11.19 Dauer: 2 Tage, Aufstieg: 600 Hm/Tag, Tagesdauer: 6 Std./Tag.
 WG Standort-Tour mit einer Übernachtung in der Nahetal-Jugendherberge Bad Kreuznach. Zwei Tagestouren (5-Sterne-Rundtouren), davon eine Clascitour-Rotenfels links der Nahe und eine Vitaltour-Grafenstein rechts der Nahe. Beide mit fantastischem Ausblick auf die Nahe zwischen Bad Kreuznach und Bad-Münster am Stein. Die Touren starten ab der DJH. Abends speisen wir im uralten Lokal in der Altstadt. Sonntag nach der Tour Schlusseinkkehr ca. 16:00 Uhr. Treffpunkt am Samstag, den 09.11.19 um 8:30 Uhr auf dem P&R-Parkplatz Köln-Weiden-West an der Aachener Str. Rückkehr am Sonntag, den 10.11.19 um ca. 19:00 Uhr in Köln-Weiden-West

 Voraussetzungen: Trittsicherheit und gute Kondition für Tagestouren bis 600 Höhenmeter, ca. 20 km Strecke, Wandertempo von ca. 4 km/h.
 Teilnehmerzahl: 11
 Vorbesprechung: Nicht erforderlich.
 Anmeldung: Elektronisch auf der Homepage des DAV.
 Leistung: Organisation und Führung, eine Übernachtung in der Jugendherberge mit Frühstück im Doppelzimmer. 2 Einzelzimmer vorhanden.

Kosten: 36 Euro p. Pers. für Übernachtung mit Frühstück (1 Nacht), Kurtaxe und Umlage für die Tourenleitung. Zzgl. Eigenverpflegung und Fahrkosten (3 Pkw-Fahrgemeinschaften. Bitte Pkw anbieten, falls möglich. Überweisung von 36 Euro nach Anmeldung an den Tourenleiter.
 Leitung: Matthias Övermöhle, 02234 61241, 0171 2204234, matthias.oevermoehle@dav-koeln.de.

08.02.20 **Wintertrilogie Zugspitze**
 - 15.02.20 Dauer: 8 Tage, Aufstieg: 1.000 Hm/Tag, Tagesdauer: 8 Std./Tag.
 AG Freeride + Schneeschuh + Skitour
 650 km Am Start wird der Umgang mit dem LVS-Gerät trainiert. Wir werden uns dann auf der Piste in sportlicher Manier an die Ski gewöhnen und im Gelände als Freerider den feinen Powder suchen. Mit Schneeschuhen stapfen wir an zwei Tagen durch die einsame Bergwelt und üben mit dem LVS-Equipment. Abschließend unternehmen wir zwei leichte Skitouren und hinterlassen unsere eigenen Spuren in den unberührten Hängen. Die Anreise erfolgt in Fahrgemeinschaften. Es handelt sich bei dieser Veranstaltung um eine Gemeinschaftstour. Alle Entscheidungen vor und während der Touren werden gemeinschaftlich getroffen. Der Organisator übernimmt bei dieser Tour keinerlei sicherheitsrelevante Verantwortung. Die Unterbringung ist in Standard-DZ mit HP in einer kleinen Pension in Berwang geplant.

 Voraussetzungen: Du solltest auf leichten schwarzen Pisten sicher abfahren können und über eine passable Kondition verfügen. Es erwarten dich Aufstiege von bis zu vier Stunden mit circa 250 Höhenmeter/Stunde (Schneeschuhe) beziehungsweise mit ca. 350 Höhenmeter/Stunde (Tourenski).
 Teilnehmerzahl: 6
 Vorbesprechung: Ein Vortreffen wird kurzfristig vereinbart.
 Anmeldung: Online, bis 01.12.2019; nach vorheriger Rücksprache mit dem Organisator.
 Leistung: Organisation
 Kosten: Selbstkosten (Pension mit HP ca. 450 Euro plus Nebenkosten wie: Getränke, Snacks, Lift und gegebenenfalls. Leihhausrüstung).
 Organisation: Hans-Gerd Ueberberg, 02204 984117, 0177 3566556, ueberberg@t-online.de

09.02.20 **Schneeschuh-Tourenwoche im Spitzingbereich**
 - 15.02.20 Dauer: 7 Tage, Aufstieg: 1.100 Hm/Tag, Tagesdauer: 4-8 Std./Tag.
 AG Es handelt sich bei dieser Veranstaltung um eine Gemeinschaftstour, nicht um eine Führungstour. Alle Entscheidungen während der Tour werden gemeinschaftlich getroffen. Wir werden uns jedoch in einem gemäßigten Schwierigkeitsgrad bewegen und lawinengefährdete Bereiche meiden.

 Ziel dieser Tour ist das gemeinsame Erleben landschaftlich und alpin interessanter winterlicher Bergwanderungen. Dabei können wir optional Gipfel wie die Rotwand (mit 1.885 m der höchste Gipfel in diesem Bereich), Auerspitz, Bodenschneid, Brecherspitz, Jägerkamp, Hochmiesing usw. besteigen, je nach Verhältnisse auch den Aiplspitz. Schlafen werden wir im Zimmerlager auf guten AV-Hütten, die wir nur jeden 2. Tag wechseln werden, sodass wir mehrfach nur mit leichtem Gepäck gehen. Die gemeinsame Anreise ist perfekt mit dem Zug (günstige Gruppentickets) bis Bhf. Fischhausen-Neuhaus am Schliersee möglich. Fotos der Schneeschuhtour 2018.
 Voraussetzungen: Gute Kondition, das persönliche Können, Entscheidungen bzgl. alpiner Gefahren zu fällen und winterliche Schneeschuhwanderungen eigenständig durchzuführen, Erfahrungen mit Schneeschuhwanderungen incl. An-, Abstiegs- und Traversierungspassagen sowie Lawinenkunde und Umgang damit.
 Teilnehmerzahl: 7
 Vorbesprechung: Ein Vortreffen beim Organisator(gegebenenfalls im Voraus mit einer gemeinsamen Wanderung im Bergischen Land) ist obligatorisch. Termin nach Absprache.
 Anmeldung: Nur online, nach vorherigem Kontakt per E-Mail mit dem Organisator.
 Leistung: Organisation
 Kosten: Eigene Kosten für Anfahrt, Unterbringung und Verpflegung zuzüglich 50 Euro Anzahlung (Pauschale für die Organisation).
 Organisation: Gerd Lorenz, 0175 9900517, fam.gerd.lorenz@t-online.de

21.02.20 **Statt Karneval: Wandern im Ösling**
 - 24.02.20 Dauer: 4 Tage, Aufstieg: 1.300 Hm/Tag, Tagesdauer: 5-8 Std./Tag.
 TG Tagestouren zwischen 24 und 28 km in den Ausläufern der luxemburgischen Ardennen. Unterkunft in der JH Vianden. Abschlussstour auf dem Fred-Welter-Pfad im Müllerthal. Anreise Freitagabend mit dem Sektionsbus und Privat-PKW (Fahrgemeinschaften erwünscht).
 155 km Voraussetzungen: Konditionell: für Aufstiege bis 1.300 Hm und Tagesetappen bis 28 km
 Teilnehmerzahl: 12
 Vorberechnung: keine
 Anmeldung: online
 Leistung: Organisation und Führung.
 Kosten: ca. 130 Euro für Ü/HP incl. Lunchpaket, zusätzlich Kosten der Anreise (mit Sektionsbus und Privat-PKW) und persönliche Kosten
 Leitung: Martina Röher, 02234/9790555, mroeher@arcor.de

15.03.20 **Wie es Euch gefällt**
 - 22.03.20 Dauer: 8 Tage.
 TG Gemeinschaftsfahrt/Skiwoche auf dem Kölner Haus in Serfaus. Skifahren für Anfänger und Köhner, mit Skikurs oder in Eigenregie, alleine oder mit anderen, gemäß dem Motto, jeder kann, keiner muss. Diese Veranstaltung beinhaltet keine Ausbildung.
 674 km  Voraussetzungen: keine
 Teilnehmerzahl: 40
 Anmeldung: bis 31.10.19 online oder bei Tourenleitung
 Leistung: Übernachtung vornehmlich in Zweibett und Vierbettzimmern, Halbpension, individuelle Anreise (Fahrgemeinschaften oder Bahn)
 Kosten: ca. 500 Euro für sieben Übernachtungen mit Frühstück und Abendessen im Kölner Haus, ca. 200 Euro für einen Sechstageskipass, zuzüglich Anfahrt und ggf. Skischule und Ausleihe von Skiausrüstung
 Organisation: Wilhelm Spilles, 02232 210306, wilhelm.spilles@dav-koeln.de

20.03.20 **Grenzenloses Frühlingwandern**
 - 22.03.20 Dauer: 3 Tage, Aufstieg: 1000 Hm/Tag, Tagesdauer: 6-7 Std./Tag.
 TG Standort-Tour mit Übernachtung in der Glatthütte, Jünkerath.
 92 km Die Tagesetappen betragen 25 km und 30 km, immer über die Grenze zweier Bundesländer. Zügiges Gehtempo. Am Freitagabend wandern wir ca. 1,5 h zur Hütte. Am Sonntag nehmen wir unser Gepäck mit auf die Tour. Gemeinsame Bahn-Anreise erwünscht.
 Voraussetzungen: Konditionell: Etappen bis 30 km
 Teilnehmerzahl: 12
 Vorberechnung: keine
 Anmeldung: Online und Anzahlung von 80 Euro
 Leistung: Organisation und Führung
 Kosten: ca. 120 Euro für Ü/HP in Mehrbettzimmer, Tourenleiterkosten, Bahnfahrt (gemeinsam) zuzüglich eigene Kosten wie Getränke und Tagesverpflegung
 Leitung: Martina Röher, 02234/9790555, mroeher@arcor.de

21.03.20 **Trauminsel Teneriffa**
 - 28.03.20 Dauer: 8 Tage, Aufstieg: 900 Hm/Tag, Tagesdauer: 5-9 Std./Tag.
 TG Abwechslungsreiche Tageswanderungen mit Standorthotel
 Immergrüne Regenwälder im Anaga-Gebirge, die wilde Masca Schlucht und der höchste Gipfel im Atlantik. Teneriffa fasziniert mit vielfältigen Landschaften und einmalig schönen Wanderungen. Das Standorthotel in Vilaflor ist idealer Ausgangspunkt für unsere täglichen Bergwanderungen. Mit einer Hüttennacht im Aufstieg wird die Besteigung des Teide zum unvergesslichen Erlebnis. Anspruchsvolle Bergwanderungen, 8 Tage, ideales Standorthotel (3 Sterne) in Vilaflor, Hüttenübernachtung am Teide, Vulkanlandschaft der Canadas, Wanderungen im Teno- und Anaga-Gebirge, Masca-Schlucht und Bootsfahrt entlang der Steilküste, Gipfelmöglichkeit, u. a.: Teide, 3718 m. Die Tour wird im Auftrag der Sektion Köln vom DAV Summit Club organisiert und von einem DAV-Wanderleiter der Sektion geführt. Es gelten die Allgemeinen Geschäftsbedingungen des DAV Summit Club, ein Sonderpreis für die Sektion wird gewährt. Vor Buchung bitte unbedingt mit der Tourenleitung Kontakt aufnehmen und Rücksprache halten bei der Tourenleitung.

Voraussetzungen: Konditionell: bis zu 1450 Hm im Aufstieg, 1250 Hm im Abstieg oder Tagesetappen bis zu 8 Std. (Gipfelaspiranten Teide), reine Gehzeit. Gehintervalle von 2 Std. ohne Pause. Technisch: Schwindelfreiheit und Trittsicherheit sind erforderlich. Bergerfahrung auf mittelschweren Bergwegen ist erforderlich.

Teilnehmerzahl: 8
 Vorberechnung: nach Bedarf
 Anmeldung: Online, nach vorherigem Kontakt mit der Tourenleitung, Anmeldeschluss: 09.12.2019
 Leistung: Es gelten die offizielle Leistungsbeschreibung des DAV Summit Club und deren allgemeinen Geschäftsbedingungen.
 Kosten: p. P. im DZ bei Übernachtung mit Halbpension 935 Euro p. P. im EZ bei Übernachtung mit Halbpension 1.170 Euro zusätzlich Flugkosten und persönliche Kosten.
 Leitung: Peter Hommens, 0178 1584830, Peter.Hommens@dav-koeln.de

11.04.20 **Wie es Euch gefällt**
 - 18.04.20 Dauer: 8 Tage.
 TG Gemeinschaftsfahrt/Skiwoche auf dem Kölner Haus in Serfaus, vornehmlich für Familien mit schulpflichtigen Kindern (oder Eltern). Skifahren für Anfänger und Köhner, mit Skikurs oder in Eigenregie, alleine oder mit anderen, gemäß dem Motto, jeder kann, keiner muss. Diese Gemeinschaftsfahrt beinhaltet keine Ausbildung.
 674 km  Voraussetzungen: keine
 Teilnehmerzahl: 60
 Anmeldung: online oder bei Tourenleiter
 Leistung: Übernachtung vornehmlich in Zwei und Vierbettzimmern, auch Lager, Halbpension, individuelle Anreise (Fahrgemeinschaften und Bahn)
 Kosten: ca. 500 Euro für sieben Übernachtungen mit Frühstück und Abendessen im Kölner Haus, ca. 200 Euro für einen Sechstageskipass, zuzüglich Anfahrt und ggf. Skischule und Ausleihe von Skiausrüstung
 Organisation: Wilhelm Spilles, 02232 210306, wilhelm.spilles@dav-koeln.de

12.04.20 **Mallorca - Auf dem GR 221**
 - 18.04.20 Dauer: 7 Tage, Aufstieg: 1300 Hm/Tag, Tagesdauer: 6-8 Std./Tag.
 In Etappen quer durch die Serra Tramuntana: Start der Hüttentour ist Valdemossa. Wir treffen uns am 12.04.20 vormittags dort und wandern nach Norden bis hin nach Lluc. Höhepunkte der Wanderung könnten sein: Gipfelbesteigungen (Ofre, Massanella, Tomir), Küstenwanderung von oder nach Sa Calobra, auf dem Pilgerpfad durch die Schlucht Barranc de Biniarix zum Cuber-Stausee. Wir übernachten in preiswerten Berghütten in Mehrbettzimmern und Lagern (Übernachtung/Halbpension ca. 32 Euro).
 Voraussetzungen: Konditionell: Tagesetappen bis 1.300 Hm Technisch: Trittsicherheit, Schwindelfreiheit und Bergerfahrung.
 Teilnehmerzahl: 11
 Vorberechnung: nach Absprache
 Anmeldung: Online, Anzahlung von 250 Euro bis zum 06.12.20
 Leistung: Organisation und Führung.
 Kosten: Ca. 250,00 Euro für Übernachtung, 4x HP, Transferkosten (Bahn, Bus, Schiff), Tourenleiterkosten, zuzüglich persönliche Kosten wie An- und Abreise (Die Anreise nach Valdemossa wird ausdrücklich nicht vom Kölner Alpenverein organisiert. Die Teilnehmer müssen sich selbst um An- und Abreise (Flug) bemühen. Valdemossa ist von Palma aus mit dem Bus in ca. 45 Minuten zu erreichen), Abendessen bei 2 Übernachtungen. Ein CO2-Ausgleich in Höhe von 15,00 Euro ist erwünscht.
 Leitung: Martina Röher, 02234/9790555, mroeher@arcor.de

18.04.20 Ahrsteig von Kreuzberg nach Sinzig

- 19.04.20 Dauer: 2 Tage, Aufstieg: 600 Hm/Tag, Tagesdauer: 6-7 Std./Tag.
 TG Ein erlebnisreiches Wanderwochenende an der Ahr. Genusswandern von Kreuzberg nach Sinzig mit vielen interessanten Erlebnissen von Geschichte bis Natur. Wir werden unter anderem zum Teufelsloch aufsteigen, an Burgruinen vorbei durch die Weinberge laufen und von Türmen bis in die Rheinaue und in das Siebengebirge sehen können. Die Tagesetappen betragen 25 km und 22 km, übernachtet wird in der Jugendherberge Ahrweiler.
 Voraussetzungen: Konditionell: Ausdauer für Tagesetappen bis 25 km mit 2-Tages-Gepäck
 Teilnehmerzahl: 15
 Vorbesprechung: keine
 Anmeldung: online, Anzahlung von 30 Euro bis spätestens 19.02.20 bei Tourenleiterin.
 Leistung: Organisation und Führung
 Kosten: Ca. 45,00 Euro für Ü in Mehrbettzimmer mit Frühstück, Bahnfahrten zzgl. Kosten Lunchpaket (auf Wunsch), persönliche Kosten und Kosten für Anreise mit PKW (Bereitschaft zur Bildung von Fahrgemeinschaften) oder ÖPNV.
 Leitung: Andrea Köhler, 01639275601, andrea.koehler.1@gmx.de

01.05.20 AV/KT: Albdraufgänger

- 04.05.20 Dauer: 4 Tage, Aufstieg: 1.500 Hm/Tag.
 AG Schwäbisch in drei Tagen auf gut 100 km mit 4.800 Hm Aufstieg:
 414 km Do mussch schwitza, do gannsch gugga, do gannsch schdauna, do gannsch schwelga! Deutlich sportivere, zugleich aussichtsreichere Variante des Premiumwanderweges 'Albdraufgänger'. Anreise mit dem Sektionsbus.
 Voraussetzungen: Kondition für bis zu 42 Kilometer und 1.900 Höhenmeter an einem Tag.
 Anmeldung: Online
 Leistung: Organisation und Führung
 Kosten: Umlage 32 Euro pro Teilnehmer(in) zuzügl. Fahrt-, Übernachtungs- und Verpflegungskosten
 Leitung: Jens Schumann, 0178 1962007, jens.schumann@dav-koeln.de

11.05.20 Wanderungen i. d. schwäbischen Alb (Albsteig)

- 15.05.20 Dauer: 5 Tage, Aufstieg: 600 Hm/Tag, Tagesdauer: 5-6 Std./Tag.
 TG Anfahrt (Nähe Schwäbisch Gmünd) am frühen Morgen mit dem Sektionsbus. Am Anfahrtsstag machen wir noch eine erste kurze Etappe des Albsteigs (ca.14 km). Voraussichtlich werden wir mit ganzem Gepäck wandern, ich prüfe aber die Möglichkeit, das Reisegepäck im Bus zu lassen, so dass wir mit Tagesrucksack wandern können. Wir gehen im Wesentlichen den Albsteig, der dem nördlichen Albrauf folgt. Es sind genussvolle Wanderungen bis etwa 20 km am Tag. Bei kürzeren Etappen besteht die Möglichkeit, Sehenswürdigkeiten in der Umgegend zu genießen (Blautopf in Blaubeuren, Hohenzollernburg und mehr). Von Urbach fahren wir am Freitag nach einer kurzen Wanderetappe (ca. 13 km) zurück nach Köln.
 Voraussetzungen: Konditionell: im Aufstieg bis 600 Hm, tägliche Gehzeit bis 6 Stunden. Technisch: Trittsicherheit. Bereitschaft zur Übernachtung in Mehrbettzimmern, Tagesverpflegung (event. Mittagseinkauf).
 Teilnehmerzahl: 8
 Anmeldung: Online, bis 15. 02.20 nach Rücksprache mit dem Tourenleiter mit Anzahlung von 250 Euro
 Leistung: Organisation und Führung
 Kosten: ca. 450 Euro für 5 Übernachtungen, Tourenleitung, Hin- und Rückfahrt mit Sektionsbus, Fahrten vor Ort
 Leitung: Albert Kruff, 0157 83947373, a.kruff@gmx.de

20.05.20 Über Fronleichnam Spitzingsee und Tegernsee

- 24.05.20 Dauer: 5 Tage, Aufstieg: 1000 Hm/Tag, Tagesdauer: 6-7 Std./Tag.
 TG Tagestouren in den Bergen rund um Spitzingsee und Tegernsee in den Bayerischen Voralpen. Wir übernachten in der Albert-Link-Hütte, von wo man aus direkt schöne Touren unternehmen kann.
 Voraussetzungen: Konditionell: Tagesetappen bis 1000 Hm Technisch: Trittsicherheit und Schwindelfreiheit
 Teilnehmerzahl: 12
 Vorbesprechung: keine
 Anmeldung: und Anzahlung von 100 Euro bis zum 28.02.20 bei der Tourenleiterin

Leistung: Organisation und Führung,
 Kosten: ca. 200 Euro für Ü/F im Mehrbettzimmer, Tourenleiterkosten, zuzüglich Anreise (DAV-Bus oder Privat PKW), Abendessen, persönliche Kosten
 Leitung: Martina Röher, 02234/9790555, mroeher@arcor.de

30.05.20 Bergwanderungen rund um Sonthofen

- 07.06.20 Dauer: 8 Tage, Aufstieg: 1200 Hm/Tag, Tagesdauer: 6-8 Std./Tag.
 TG Wir werden ausgehend von der Otto-Schwegler Hütte (Selbstversorger) Wanderungen um Bad Hindelang und Sonthofen unternehmen. Mögliche Touren sind: Stuiben (10 km; 800 Hm), Gründleskopf (16 km; 800 Hm), Burgberger Hörnle und Grünten (14 km; 1000 Hm) Spießer (16 km; 1100 Hm), Sonnen- und Heidelbeerkopf (18 km; 1200 Hm), Nebelhorn (20 km; 1400 Hm)
 Voraussetzungen: Konditionell: Aufstiege bis 1200 Hm, tägliche Gehzeiten bis 8 Stunden Technisch: Trittsicherheit und Schwindelfreiheit (rote Bergwege)
 Teilnehmerzahl: 10
 Vorbesprechung: nach Absprache
 Anmeldung: Online, Anzahlung: 120 Euro bis 03.04.20
 Leistung: Organisation und Führung
 Kosten: Ca. 250 Euro zzgl. persönliche Kosten für Tagesverpflegung und Abendessen, eigene Anreise (Pkw-Fahrgemeinschaften)
 Leitung: Georg Lammel, 02204/65824, 0177/8214765, georg.lammel@breumel.de

06.06.20 Kletterwochenende Kimer Dolomiten

- 07.06.20 Dauer: 2 Tage.
 Gemeinschaftsfahrt unabhängiger Seilschaften in den Hunsrück. Der Organisator übernimmt keine sicherheitsrelevante Verantwortung für die Teilnehmer/-innen. Die Kimer Dolomiten bieten Kletterei vom 3. bis zum 7./8. Grad. Die Touren sind mit Haken abgesichert und können meist von oben Toprope gesichert werden. Ein schönes Anfängerklettergebiet. Der Campingplatz Papiermühle ist schön gelegen und zu den Felsen sind es nur zehn Minuten mit dem Auto. Zelte, Isomatten, Schlafsäcke und andere Ausrüstungsgegenstände sind mitzubringen.
 Teilnehmerzahl: 12
 Vorbesprechung: Nach Absprache
 Anmeldung: Nur über Online-Formular auf der Webseite
 Leistung: Organisation
 Kosten: Auf Anfrage beim Organisator
 Organisation: Joachim Kirmse, 0221 436384, 0177 3560069, joachimkirmse@gmail.com

12.06.20 O Mosella met dem Rädche

- 14.06.20 Dauer: 3 Tage, Tagesdauer: 5-6 Std./Tag.
 TG Karl Barbeur sang, Ausonius dichtete, die Römer liebten sie - die Mosel. Der Moselradweg - auf diesem Weg zählt nicht sportlicher Ehrgeiz, sondern purer Genuss. Weingut reiht sich an Weinberg, Burg an Fachwerk, Antike an Jugendstil - neben unzähligen Gelegenheiten einzukehren und die Seele an den Wein zu verlieren. Unser Weg beginnt in der alten Römerstadt Trier, die uns mit ihren römischen Bauten wie dem Dom Amphitheater und Porta Nigra zu einer Stadtrundfahrt verleitet. Weinberge und einladende Weingüter, imposante Burgen, antike Stätten und romantische Orte mit Fachwerkdörfle begleiten uns durch das bekannteste Weinbaugebiet Deutschlands bis wir Koblenz und das Deutsche Eck erreichen. Eine Besonderheit an dieser außergewöhnlichen Radtour: Wir werden wie früher unterwegs sein - mit Zelt, Schlafsack und Luftmatratze (neuzeitlich Isomatte) und wie die alten Römer nahe an der Mosel auf Campingplätzen nächtigen.
 Voraussetzungen: Konditionell: Tagesetappe bis 78 km und Fahrzeit bis 5 Stunden (ohne Pause) Technisch: mindestens gutes Trekkingrad, Helmpflicht, Ersatzschlauch

Teilnehmerzahl: 7
 Vorbesprechung: keine
 Anmeldung: Online und Anzahlung von bis 29.05.20 beim Tourenleiter
 Leistung: Organisation und Führung
 Kosten: Ca. 80 Euro für Übernachtung auf Campingplatz, Tourenleiterkosten zusätzlich Kosten für Frühstück, Tagesverpflegung und Abendessen, Reisekosten mit der DB
 Leitung: Peter Hommens, 0178/1584830, Peter.Hommens@dav-koeln.de

15.06.20 Zwischen Hintersee und Königssee

- 21.06.20 Dauer: 7 Tage, Aufstieg: 1200 Hm/Tag, Tagesdauer: 8 Std./Tag.
 TG Diese landschaftlich grandiose frühsummerliche Tourenwoche bietet
 670 km die ideale Balance zwischen durchaus anspruchsvollem Bergwandern und aktiver Entspannung. Den Auftakt macht die außergewöhnliche 4-tägige Durchquerung der einzigartigen Bergwelt des westlichen Teils des Alpennationalparks Berchtesgaden. Der Nationalpark ist gekennzeichnet durch imposante Gebirgsstöcke, schroffe Felslandschaften, steile Gebirgstäler, wildromantische Klammern und kristallklare Gebirgsflüsse. Die Route beginnt am romantischen Hintersee im Bergsteigerdorf Ramsau führt zunächst durch das Hochkaltermassiv. Wir wandern auf spannenden Bergpfaden und durchqueren das Wimbachgries ein einzigartiges Naturphänomen der Nordalpen. Wir umrunden die Südflanken des sagenumwobenen Watzmanns und erreichen den Funtensee am nördlichen Rand des steinernen Meeres. Über das Halsköpfl, mit phantastischen Ausblicken über den Königssee und Watzmann, wandern wir hinab zum Königssee. Die Bootsfahrt zurück nach Schönau beschließt diese eindrucksvolle Tour von Hütte zu Hütte im Nationalpark Berchtesgaden. Im Anschluss daran genießen wir für die weiteren Tage die Vorzüge eines festen Quartiers im Raum Berchtesgaden und werden die schönsten Ziele der Umgebung als Tageswanderung je nach Verhältnissen und Bedingungen erkunden.

Voraussetzungen: Konditionell: Aufstiege bis 1200 Hm und Gehzeiten bis 8 Stunden täglich Technisch: Trittsicherheit und Schwindelfreiheit Freude am sportlichen Tun.

Teilnehmerzahl: 7

Vorbesprechung: nach Abspache


Anmeldung: Online, Anzahlung von 50 Euro nach Anmeldebestätigung beim Tourenleiter

Leistung: Organisation und Führung

Kosten: Ca. 350 Euro (zuzüglich Kosten des Tourenleiters, Übernachtung auf Hütten (3x) und Pension mit Frühstück (3x) zusätzlich persönlicher Kosten wie Tagesverpflegung und Abendessen, eigene Anreise.

Leitung: Volker Seidel, 02734/478640, 0172/2489437, gvseidel@online.de

20.06.20 Ausbildung: Training in Fels + Eis

- 25.06.20 Dauer: 5 Tage, Aufstieg: 1.200 Hm/Tag, Tagesdauer: 12 Std./Tag.
 AG Es handelt sich um einen Fortgeschrittenenkurs Bergsteigen. Der
 750 km Kurs wird vom Ausbildungsreferat angeboten und durchgeführt. Die
 Online-Anmeldung erfolgt ausschließlich über das Ausbildungsreferat. Die Ausbildung startet am 13.06.2020 in der Kletterhalle Dellbrück, wird dann am 14.06.2020 im Klettergarten 'Unterer Elberskamp' in Finentrop fortgeführt und komplettiert sich vom 20. bis 25.06.2020 im Stubaital. Dort gibt es hinreichend Übungsgelände für diese Ausbildung. In der tollen Franz Senn Hütte sind wir bestens untergebracht und haben ausreichend Zeit, die theoretischen Grundlagen wie Wetter, Orientierung und Tourenplanung zu erlernen bzw. zu vertiefen. Die Unterbringung erfolgt im Lager mit Halbpension. Voraussetzung ist die Teilnahme an den Vorbereitungskursen am 13. und 14.06.2020.

Voraussetzungen: Sichere Bewegung im steilen Gelände und in leichten Kletterstellen bis zum III. Schwierigkeitsgrad UIAA. Beherrschen der dazu notwendigen Sicherungstechniken und -möglichkeiten. Geübt in der Steigeisen- und Pickeltechnik auf leichten Firmpassagen.

Teilnehmerzahl: 6

Vorbesprechung: 15. Mai 2020, 17:00 Uhr, Kletterhalle Dellbrück (nach einem gemeinsamen Klettern)

Anmeldung: online bis 01.03.2020 über das Ausbildungsreferat

Leistung: Organisation und Ausbildung

Kosten: G 4 + Ausbilder - Selbstkosten (ohne G 4 circa 500 Euro)

Leitung: Hans-Gerd Ueberberg, 02204 984117, 0177 3566556, ueberberg@t-online.de

25.06.20 Tageswanderungen in den Dolomiten

- 04.07.20 Dauer: 10 Tage, Aufstieg: 900 Hm/Tag, Tagesdauer: 6 Std./Tag.
 TG Unser Standortquartier liegt in Völs am Schlem zwischen Grödner-
 860 km tal und Rosengarten. Von dort aus unternehmen wir wetterabhängig unsere verschiedenen Wanderungen und erkunden die Umgebung (wie zum Beispiel Seiser Alm, Sellajoch, Rosengartenmasiv, Late-mar, Villnößtal). Zum Programm gehören Gipfeltouren genauso da zu wie Wanderungen mit herrlichen Ausblicken auf die bekannten Berge der Dolomiten und in der Mittagszeit täglich eine genussvolle Einkehr auf einer schönen Almhütte. Auf Wunsch der Gruppe besteht auch die Möglichkeit ein Messner-Mountain-Museum zu besuchen. Unsere traditionell südtirolerisch und persönlich geführte Unterkunft (www.hotel-rose-wenzer.it) verfügt über ein kleines Hallenbad mit Sauna sowie über eine Terrasse mit wunderschönem Blick auf die Hausberge von Völs mit Schlem, Hammerwand und Tschafon.

Voraussetzungen: Konditionell: Tagestappen bis 900 Hm und Gehzeit bis 6 Stunden. Technisch: Trittsicherheit und Schwindelfreiheit für leicht ausgesetzte Bergwege

Teilnehmerzahl: 8

Vorbesprechung: Gerne bei einer meiner Tagestouren in der Wandergruppe Anfang 2020.

Anmeldung: Bis 15.02.20 nach Rücksprache mit dem Tourenleiter, Anzahlung von 300 Euro

Leistung: Organisation und Führung.

Kosten: circa 750 Euro für 9 Übernachtungen in DZ mit HP (EZ nur nach Verfügbarkeit und Aufpreis), Sektionsbus (Anreise und vor Ort), Tourenleiterkosten.

Leitung: Volker Potreck, 02202/83732, volker.potreck@dav-koeln.de

26.06.20 Eiger, Mönch und Jungfrau

- 01.07.20 Dauer: 6 Tage, Aufstieg: 1.500 Hm/Tag, Tagesdauer: 14 Std./Tag.
 Eiger (Mittellegigrat); Mönch (Südwestgrat) und Jungfrau (Normalweg). Die Besteigung des Dreigestirns gehört zu den ganz großen Bergfahrten in den Alpen. Die Tour erfordert eine fundierte alpine Erfahrung und sicheres Gehen und Klettern - auch mit Steigeisen - in Fels und Eis. Es handelt sich bei dieser Veranstaltung um eine Gemeinschaftstour. Alle Entscheidungen, auch während der Tour, werden gemeinschaftlich getroffen. Dies setzt voraus, dass bei den Teilnehmer/innen die erforderlichen Fähigkeiten und Fertigkeiten sowie die erforderliche Ausrüstung und Erfahrungen über den Umgang damit vorhanden sind. Der Organisator übernimmt bei dieser Veranstaltung keine sicherheitsrelevante Verantwortung.

Voraussetzungen: Folgende Schwierigkeiten sind zu erwarten und müssen eigenständig beherrscht werden: Fels bis 4+, Firn u. Eis bis ca. 50°

Teilnehmerzahl: 4

Vorbesprechung: Kurzfristig nach Vereinbarung als Pflichtveranstaltung zu einem gemeinsamen Training in einem nahen Klettergarten!

Anmeldung: Online, nur nach vorheriger Rücksprache (Mail-anfrage mit Übersendung Tourenbuch) mit dem Organisator.

Leistung: Organisation

Kosten: Selbstkosten

Organisation: Hans-Gerd Ueberberg, 02204 984117, 0177 3566556, ueberberg@t-online.de

27.06.20 Verwunschene Pfade zum Freistaat Flaschenhals

- 28.06.20 Dauer: 2 Tage, Aufstieg: 700 Hm/Tag, Tagesdauer: 6 Std./Tag
 TG Weiterbe Mittelrhein, Rheinburgenweg. Natur pur, berauschende
 (Rh)Einblicke und verwunschene Pfade, Mystik und Märchen begleiten uns auf Schritt und Tritt, trutzige Türme und mittelalterliche Gemäuer säumen einen romantischen Weg.

Voraussetzungen: Konditionell: für Aufstieg von 750 Hm Technisch: Trittsicherheit, Schwindelfreiheit

Teilnehmerzahl: 11

Vorbesprechung: keine

Anmeldung: und Anzahlung von 70 Euro bis zum 15.06.20 beim Tourenleiter

Leistung: Organisation und Führung.

Kosten: ca. 70 Euro für Ü, Abendessen und Lunchpaket, Tourenleiterkosten, Bahnfahrkarten zusätzlich persönliche Kosten.

Leitung: Peter Hommens, 0178/1584830, Peter.Hommens@dav-koeln.de

01.07.20 Bergwandern in den Ötztaler Alpen
 - 11.07.20 Dauer: 10 Tage, Aufstieg: 500 Hm/Tag, Tagesdauer: 6 Std./Tag.
 AD Wir werden in Umhausen im Ötztal in einem 3 Sterne Hotel mit Halbpension wohnen. Eine Sauna ist im Haus vorhanden. Die Hin- und Rückfahrt kann mit Bahn und Bus erfolgen. Täglich werden 2 Wanderungen angeboten; jeder Teilnehmer kann sich dann jeweils entscheiden an welcher er teilnehmen möchte. Wanderziele liegen zum Beispiel im Bereich von Hochötz und Hochsölden, sowie am Talende in Obergurgl und Vent. Für die Ötztal Card (Bergbahnen, Busse, Bäder) muss mit ca. 10 Euro/Tag gerechnet werden. Diese Tour wendet sich in erster Linie an Mitglieder der Generation 50+, sofern die genannten Voraussetzungen erfüllt werden.
 Voraussetzungen: Trittsicherheit, Schwindelfreiheit
 Teilnehmerzahl: 20
 Vorberechnung: Nach Absprache
 Anmeldung: Bis 31.03.20 im DAV-Internetportal oder bei den Tourenleitern

Leistung: Organisation, Führung
 Kosten: Halbpension im DZ: 63 Euro, im EZ: 83 Euro
 Leitung: Hans Schaffgans, 02233 32673, 0162 6117056, hans.schaffgans@dav-koeln.de und Dieter Kretzschmar, 0221 230211, dieter.kretzschmar@dav-koeln.de

04.07.20 Bergwandern in Slowenien
 - 11.07.20 Dauer: 8 Tage, Aufstieg: 1300 Hm/Tag, Tagesdauer: 6-8 Std./Tag.
 TG Geführte Hüttentour im Triglav-Nationalpark in den Julischen Alpen: Angefangen in der eher ländlichen Gegend des Bohinjko jezero über die malerische Gegend der 7 Seen wandern wir weiter in die felsige Gegend um den Triglav. Von dort ein anstrengender Abstieg (1600 Hm) nach Trenta, an der Soca entlang zum Vrsicpass und hinunter nach Kranjska Gora. Wir übernachten in einfachen Berg- hütten und Unterkünten, zum Schluss in einem Hotel. Eine ge- meinsame Bahnreise ist erwünscht.
 Voraussetzungen: Konditionell: Tagesetappen bis 1300 Hm im Auf- stieg und bis 8 Stunden Gehzeit Technisch: Schwindelfreiheit, Trittsicherheit, Bergerfahrung

Teilnehmerzahl: 9
 Vorberechnung: Termin wird noch bekannt gegeben
 Anmeldung: Nach Kontakt und Rücksprache mit der Touren- leiterin
 Leistung: Organisation, Übernachtung
 Kosten: ca. 400 Euro für Übernachtung mit Halbpensi- on, zuzüglich Bahnticket und persönliche Kosten.
 Leitung: Martina Röher, 02234/9790555, mroeher@arcor.de

05.07.20 Bergtouren im Kleinwalsertal
 - 12.07.20 Dauer: 8 Tage, Aufstieg: 900 Hm/Tag, Tagesdauer: 5-7 Std./Tag.
 TG Alpine Wege und Steige führen durch ein landschaftlich wunder- schönes Gebiet. Von der Kanzelwand zum Söllereck, vom Walmen- dingerhorn zum Grünhorn, auf den Hohen Ifen und das Gottesac- kerplateau, auf die Walser Hammerspitze sind herrliche Ziele für Gipfel- und Panoramatouren.
 620 km

Voraussetzungen: Konditionell: Ausdauer für 900 Hm im Aufstieg und Abstieg und Dauer bis 7 Stunden. Tech- nisch: Trittsicherheit und Schwindelfreiheit
 Teilnehmerzahl: 9
 Vorberechnung: nach Bedarf
 Anmeldung: Online, Anzahlung von 200 Euro nach Anmelde- bestätigung bei der Tourenleiterin
 Leistung: Organisation und Führung.
 Kosten: 640 Euro im Doppelzimmer mit Halbpension, 650 Euro im Einzelzimmer mit Halbpension, Bus- und Seilbahnfahrten.
 Leitung: Meike Heinrichs, 02236/67589, 01575/1660212, meike.heinrichs@gmx.de

17.07.20 Nördlicher Schwarzwald - Murgtal
 - 19.07.20 Dauer: 2 Tage, Aufstieg: 750 Hm/Tag, Tagesdauer: 7 Std./Tag.
 WG Standort-Tour mit zwei Übernachtungen in der Jugendherberge in
 330 km Forbach-Herrenwies im Nordschwarzwald. Zwei Tagestouren auf Premiumwanderwegen: a) Gernsbacher Runde; b) Murgleiter Abends speisen wir in Lokalen in der schönen Altstadt von Forbach. Sonntag nach der Tour Schlusseinkauf ca. 15:45 Uhr.



Treffpunkt am Freitag, den 17.07.2020 um 17:00 Uhr auf dem P&R- Parkplatz Köln-Weiden-West an der Aachener Str. Rückkehr am Sonntag, den 19.07.2020 um ca. 19:00 Uhr in Köln. Tourenlänge je ca. 20 km, Wandertempo ca. ca. 4 km/h.

Voraussetzungen: Trittsicherheit und gute Kondition für Tagestou- rengemäß Wanderprofil
 Teilnehmerzahl: 11
 Vorberechnung: Nicht erforderlich.
 Anmeldung: auf der Homepage des DAV.
 Leistung: Organisation und Führung, zwei Übernachtun- gen in der Jugendherberge mit Frühstück im Mehrbettzimmer.
 Kosten: 68 Euro für zwei Übernachtungen, Frühstück und Umlagen der Tourenleitung. Zahlung bis 01.04.2020
 Leitung: Matthias Övermöhle, 02234 61241, 0171 2204234, matthias.oevermoehle@dav-koeln.de.

25.07.20 Schladminger und Radstädter Tauern
 - 03.08.20 Dauer: 10 Tage, Aufstieg: 1.200 Hm/Tag, Tagesdauer: 5-7 Std./Tag.
 AG Es geht in die Schladminger und Radstädter Tauern mit den Bio- sphärentälern Gross- und Kleinsölk. Wir machen überwiegend Gip- felbesteigungen und kehren bei jeder Tour in einer Alm ein. Die
 800 km Tour führt auch an 10 Seen vorbei, in denen man baden kann. Wir wohnen 6 Tage in St. Nikola (Mössna) im Gäste- und Seminarhaus Sölkstubb und 3 Tage in Radstadt im Gasthaus Löcker.



Voraussetzungen: gute Kondition für bis zu 400 Hm im Aufstieg, Trittsicherheit, Schwindelfreiheit
 Teilnehmerzahl: 11
 Vorberechnung: Am 8. Januar in der Geschäftsstelle
 Anmeldung: und Anzahlung von 80 Euro bis 1. April beim Tourenleiter
 Leistung: Organisation und Führung
 Kosten: ca. 550 Euro
 Leitung: Kurt Habersatter, 0221 443962, 0174 6125678, khabersatter@t-online.de

12.09.20 Sardinien - Traumtrek «Selvaggio Blu»
 - 19.09.20 Dauer: 8 Tage, Aufstieg: 1.000 Hm/Tag, Tagesdauer: 5-8 Std./Tag.
 3. Teil der Triologie: Traumtreks Spanien/Frankreich/Italien Sardinien - die Schönheit des Augenblicks. Sardinien gehört mit sei- nen Stränden und Gebirgen zu den schönsten Inseln im Mittelmeer. Der Selvaggio Blu zählt offiziell zu den 100 schönsten Treks Europas. Zum Selvaggio Blu gibt es nichts Vergleichbares, denn das Trekking entlang der sardischen Felsküste ist in seiner Art absolut einzigartig und gerade deshalb so wundervoll. Eine sechstägige Wanderung von Santa Maria Navarrese entlang der Steilküste des 'Golfo di Orosei' bis nach Cala Gonone. Dazwischen liegt die wilde, naturbelassene sardi- sche Steilküste mit ihren traumhaften Buchten. Teils knapp über dem Meeresspiegel und teils auf einer Höhe von über 700 m über dem Meer, teils auf Hirtenwegen und teils im woglosen Gelände, teils ent- lang ausgesetzter Felsbänder und teils im wilden Gestrüpp der sardi- schen Macchia führt der Trek die Küste entlang. Gewandert wird nur mit Tagesrucksack, übernachtet wird unter freiem Sternenhimmel mit eigener Isomatte und Schlafsack. Die Verpflegung erfolgt täglich über den Meerweg mit gemeinsamem Kochen am Abend. Die Reise wird im Auftrag des Kölner Alpenvereins von der Bergschule Globo Alpin durchgeführt. Ein UIAA-Bergführer der Bergschule Globo Alpin führt die Tour. Nach der Tour besteht für jeden Teilnehmer die Möglichkeit einer individuellen Verlängerung. Infos beim Tourenleiter.

Voraussetzungen: Abenteuerfroh und Teamgeist, alpine Erfahrung, sehr gute Kondition, Vertrautheit mit exponier- tem Gelände, gute Trittsicherheit und Schwindel- freiheit, Erfahrung mit leichten Kletterstellen (bis max. III) von Vorteil, Komfortverzicht, SAC-Wan- derskala T6 (schwieriges Alpinwandern).
 Teilnehmerzahl: 8
 Vorberechnung: Nach Absprache
 Anmeldung: Online. Infos zu Zahlungsbedingungen nach Teil- nahmebestätigung durch den Tourenleiter.
 Leistung: Es gelten die offiziellen Leistungsbeschreibun- gen der Bergschule Globo Alpin und die Allg. Geschäftsbedingungen.
 Kosten: Für 8 Tage: Euro 1.295,00 (inkl. UIAA-Bergfüh- rer, Transfer, Gepäcktransport, Vollverpflegung), zzgl. Flugkosten.
 Leitung: Andreas Borchert, 0214 6026880, andreas.borchert@dav-koeln.de

25.09.20 **AV/KT: Fränkischer Schweiß**
 - 28.09.20 Dauer: 4 Tage, Aufstieg: 1.400 Hm/Tag.
 AG Oberfränkisch in vier Tagen auf gut 120 Kilometern mit rund 5.000
 395 km Höhenmeter Aufstieg: Do mussd schwitzn, do konnsd schaua, do
 konnsd schdauna, do konnsd schwelng! Anreise mit dem Sektions-
 bus nach Kirchehrenbach, Übernachtungen in Egloffstein, Potten-
 stein und Muggendorf.
 Voraussetzungen: Kondition für vier anspruchsvolle Wandertage
 mit Gepäck in Folge.
 Teilnehmerzahl: 7
 Anmeldung: Online, Anmeldeschluss 29.07.2019
 Leistung: Organisation und Führung
 Kosten: Umlage 33 Euro pro Teilnehmer/-in zuzüglich
 Fahrt-, Übernachtungs- und Verpflegungskosten
 Leitung: Jens Schumann, 0178 1962007,
 jens.schumann@dav-koeln.de

07.11.20 **Zwei-Tages-Tour in Rothenfels am Main**
 - 08.11.20 Dauer: 2 Tage, Aufstieg: 600 Hm/Tag, Tagesdauer: 6 Std./Tag.
 WG Standort-Tour mit einer Übernachtung in der Jugendherberge auf
 280 km der Burg Rothenfels am Main im Spessart. Zwei Tagestouren, davon
 eine am Main und eine im Spessart. Abends speisen wir im urigen
 Lokal in der Altstadt. Sonntag nach der Tour Schlusseinkuhr ca.
 15:45 Uhr. Treffpunkt am Samstag, den 07.11.2020 um 8:15 Uhr
 auf dem P&R-Parkplatz Köln-Weiden-West an der Aachener Str.
 Rückkehr am Sonntag, den 08.11.2020 um ca. 19:30 Uhr in Köln-
 Weiden-West. Tourenlänge je ca. 20 km, Wandertempo ca. 4 km/h.
 Voraussetzungen: Trittsicherheit und gute Kondition gemäß
 Wanderprofil
 Teilnehmerzahl: 11
 Vorbesprechung: Nicht erforderlich.
 Anmeldung: auf der Homepage des DAV.
 Leistung: Organisation und Führung, eine Übernachtung
 in der Jugendherberge mit Frühstück im Mehr-
 bettzimmer. Doppelzimmer auf Wunsch buch-
 bar. (10 Euro zusätzlich)
 Kosten: 38 Euro für eine Übernachtung, Frühstück und
 Umlagen Tourenleiter. Zzgl. Eigenverpflegung
 und Fahrtkosten (1 DAV-Bus und 1 Pkw). Über-
 weisung von 38 Euro bis 1. Sept. 2020 an den
 Tourenleiter
 Leitung: Matthias Övermöhle, 02234 61241, 0171
 2204234, matthias.oevermoehle@dav-koeln.de




Familiengruppen


Leitung: **Renate Jaritz**, 02234 998074,
 renete.jaritz@dav-koeln.de

Wir sind sieben Gruppen von Familien mit Kindern und Jugendlichen. Wir unter-
 nehmen altersgerechte Wanderausflüge in die nähere Umgebung, spielen, klettern,
 radeln, fahren Kanu, machen Wochenendfahrten und fahren gemeinsam in die
 Berge. Zusätzlich gibt es einen Familienklettertreff. Interessierte Familien können
 sich einfach zu den Tageswanderungen anmelden, für Informationen und Fragen
 steht Renate Jaritz zur Verfügung. Ab dem Frühjahr 2020 beginnt der Aufbau einer
 neuen Familiengruppe, den Luchsens, für Familien mit Kindern bis 2 Jahren. Auch
 (Noch)-Nichtmitglieder können an bis zu drei Wanderungen teilnehmen.

Für alle Familiengruppen


08.03.20 **MTB Tour für Familien: Ab zum Monte Trödelhöh**
 20 km,  Zum Start der neuen MTB Saison rollen wir uns langsam ein. Im Kö-
 nigsforst gehts mit Auf und Ab bis zum Monte Trödelhöh, dem höch-
 sten Berg Kölns. Wer eine Karte/Notizbuch mitbringt, kann sich so-
 gar einen Stempel abholen. Dank vorwiegend breiter Waldwege ist
 die Tour auch für MTB Anfänger und Fahrtechnikspiele geeignet. Eine
 gewisse Grundkondition sollte aber vorhanden sein. Am Ende der
 Tour können wir im Waldinformationszentrum Steinhaus einiges über
 die Bedeutung der Natur für den Menschen erfahren.
 Eckdaten: ca. 15 km; ca. 150 bis 200 Hm und eignet sich für Anfän-
 ger. Die Tour ist als Familientour gedacht für Kinder zwischen 8 und
 13 Jahren mit Eltern(teil). Maximale Teilnehmerzahl: 10.

Notwendige Ausrüstung: funktionsfähiges Mountainbike mit mind. 7
 Gängen, Fahrradhelm, Sonnen/Schutzbrille, Fahrradhandschuhe
 und pro Fahrrad ein Ersatzschlauch.
 Anmeldung bei Christiane Kaiser, 02207 7010449, 0177 3719619,
 cundskaiser@t-online.de und Stefan Kaiser.

14.03.20 **Teamtreffen**
 - 15.03.20 Jahrestreffen des Teams der Familiengruppenleiter/innen und Ver-
 57 km antwortlichen im Familienklettertreff einschließlich ihrer Familien in
 unserer Eifelhütte in Blens. Wir treffen uns am Samstag ab 12:00
 12.00 Uhr und enden am Sonntag mit einer kleinen Wanderung
 spätestens um 18:00. Anmeldung bei Christiane Kaiser, 02207
 7010449, 0177 3719619, cundskaiser@t-online.de.


10.05.20 **MTB Tour für Familien: Spaß im Wald**
 23 km,  Der schöne Wald zwischen Odenthal-Voiswinkel und Schildgen eignet
 sich perfekt, um erste MTB Erfahrung zu sammeln. Es gibt einfache
 Trails, die auch MTB erfahrenen Spaß machen. Fahrtechnikspiele
 sind Teil der Tour und als Belohnung gibts ein Eis vom Italiener.
 Eckdaten: ca. 12 km; ca. 100 bis 150 Hm und eignet sich für Anfän-
 ger. Die Tour ist als Familientour gedacht für Kinder zwischen 8 und
 13 Jahren mit Eltern(teil). Maximale Teilnehmerzahl: 10
 Notwendige Ausrüstung: funktionsfähiges Mountainbike mit mind. 7
 Gängen, Fahrradhelm, Sonnen/Schutzbrille, Fahrradhandschuhe
 und pro Fahrrad ein Ersatzschlauch.
 Anmeldung bei Christiane Kaiser, 02207 7010449, 0177 3719619,
 cundskaiser@t-online.de und Stefan Kaiser.

30.05.20 **JDAV-Pfingstlager**
 - 01.06.20 Am Pfingstlager der jdav-NRW können Kinder und Jugendliche aus
 den Familiengruppen ab acht Jahren teilnehmen. Informationen bei:
 Leo Rolff.

19.06.20 **Sommerfest in Blens**
 - 21.06.20 Im Rahmen des Sommerfests aller Gruppen des Kölner Alpenver-
 57 km eins treffen sich die Familiengruppen auf der Rurwiese in Blens. An-
 schließend mischen wir uns mit den anderen Gruppen der Sektion
 und lassen den Tag abends am Lagerfeuer ausklingen. Es besteht
 die Möglichkeit, von Freitag bis Sonntag zu übernachten. Die Über-
 nachungsplätze in unserer Hütte in Blens sind begrenzt und werden
 vorrangig an Familien mit sehr kleinen Kindern Helfer/-innen verge-
 ben. Auf dem Zeltplatz in Hausen steht reichlich Platz zur Verfügung.
 Nötig ist eine Anmeldung bei Renate Jaritz, 02234 998074, renete.ja-
 ritz@dav-koeln.de, sowohl für die Teilnahme nur am Samstag als
 auch für Übernachtungen. Bei online-Anmeldung braucht nur ein Fa-
 milienmitglied eingetragen zu werden, da anschließend per E-Mail
 bzw. Doodle die weiteren Anmeldeinformationen abgefragt werden.

18.07.20 **Kölner Bergwoche**
 - 25.07.20 Im Rahmen der Kölner Bergwoche wird es Familien geeignete Wan-
 673 km derungen und Unternehmungen geben. Weitere Informationen für
 Familien: Renate Jaritz, 02234 998074, renete.jaritz@dav-koeln.de.

30.08.20 **MTB Tour für Familien: Trailiges Strundetal**
 23 km,  Diese Tour führt uns an der Quelle der Strunde vorbei und über sehr
 schöne Waldtrails und Feldwege zum Papiermuseum Alte Dombach.
 Hier können wir eine riesige alte Papermaschine betrachten, bevor
 wir im Strundetal zurück radeln. Die Trails erfordern erste MTB Er-
 fahrung und Kondition. Auch wenn die ein oder andere Stelle ein Ab-
 steigen erfordert werden Klein und Groß Spaß daran haben.
 Eckdaten: ca. 15 km; ca. 250 Hm und ist NICHT für Anfänger geeig-
 net. Die Tour ist als Familientour gedacht für Kinder zwischen 8 und
 13 Jahren mit Eltern(teil). Maximale Teilnehmerzahl: 10
 Notwendige Ausrüstung: funktionsfähiges Mountainbike mit mind. 7
 Gängen, Fahrradhelm, Sonnen/Schutzbrille, Fahrradhandschuhe
 und pro Fahrrad ein Ersatzschlauch.
 Anmeldung bei Christiane Kaiser, 02207 7010449, 0177 3719619,
 cundskaiser@t-online.de und Stefan Kaiser.

20.09.20 **Der DAV auf dem Weltkindertag in Köln**
 0 km
 Mit einer Kletteraktion für Kinder und einem Infostand stellen wir den DAV und unsere Familiengruppen auf dem Weltkindertag vor. Die Aktion wird von allen Familiengruppen gemeinsam durchgeführt. Wir Aktive können dabei prima Eltern und Kinder anderer Familiengruppen kennenlernen. Organisation und Information bei Martin Gehring, 02174 891556, martin.gehring@dav-koeln.de.

Familienklettertreff

Der Familienklettertreff ist ein offenes Angebot für Familien mit Kindern und Jugendlichen. Zu den Terminen ist eine Online-Anmeldung erforderlich. Sicherungskennnisse von Erwachsenen sind erforderlich. Sie können gegebenenfalls in den Ausbildungskursen der Sektion erworben werden. Der Halleneintritt wird von den Teilnehmer/-innen selbst getragen. Personen, die selbst nicht klettern, brauchen keinen Eintritt zu bezahlen. Klettergurte und Sicherungsgeräte können kostenfrei von der Familiengruppe zur Verfügung gestellt werden, sofern der Bedarf vorab mitgeteilt wird. Der Familienklettertreff ist eine Gemeinschaftsveranstaltung, bei der jeder selbstständig und auf eigene Verantwortung für sich und seine Kinder klettert, es sei denn, es ist ausdrücklich in der Ausschreibung anders angegeben.

Kletterkrabbelgruppe: Familien mit Kindern ab 0 Jahren

Bei diesem Klettertreff liegt der Fokus auf den Eltern, die Lust am Klettern und/oder Bouldern haben, während gemeinsam und in wechselnder Verantwortung die Kleinkinder und Babys betreut werden. Sofern der Wunsch da ist, wird natürlich auch das Kletterinteresse der Kinder gefördert. Ansonsten soll es ein zwangloses Treffen sein, wo sich Familien anfreunden und beim Klettern und Spielen mit den Kindern eine schöne Zeit verbringen.

Familienklettergruppe mit Kindern von 5 bis 18 Jahren

Ansprechpartner: Martin Gehring, 02174 891556, martin.gehring@dav-koeln.de

Bei diesem Klettertreff sind Eltern und Kinder gleichermaßen am Klettern/Bouldern interessiert und klettern gemeinschaftlich.

- 10.11.19 **Familienklettern mit Kindern, 5 bis 18 Jahre**
 Klettertreff in der Kletterhalle Klefa in Köln-Ehrenfeld.
 Von 14:00 bis 17:00 Uhr. Maximal 25 Personen.
 Kosten: Halleneintritt
 Anmeldung: und Info bei Martin Gehring, 02174 891556, martin.gehring@dav-koeln.de.
- 10.11.19 **Kletterkrabbelgruppe rechtsrheinisch**
 Klettertreff für Familien mit Kindern ab 0 Jahren in der Kletterhalle Köln Dellbrück, von 10:00 bis 13:00 Uhr. Kinder-Klettergurte können kostenfrei von der Familiengruppe zur Verfügung gestellt werden, sofern der Bedarf vorab mitgeteilt wird. Maximal 25 Personen.
 Kosten: Halleneintritt.
 Information: und Anmeldung bei Piet Beuys, 0176 22604770, piet-germany@gmx.de.
- 07.12.19 **Kletterkrabbelgruppe**
 Klettertreff für Familien mit Kindern ab 0 Jahren in der Kletterhalle Canyon in Köln-Chorweiler. Von 15:00 bis 19:00 Uhr. Kinder-Klettergurte können kostenfrei von der Familiengruppe zur Verfügung gestellt werden, sofern der Bedarf vorab mitgeteilt wird. Maximal 25 Personen.
 Kosten: Halleneintritt.
 Anmeldung: und Info bei Sylvia Balz, 0177 4827382, sylvia.balz@dav-koeln.de.
- 08.12.19 **Kletterkrabbelgruppe rechtsrheinisch**
 Klettertreff für Familien mit Kindern ab 0 Jahren in der Kletterhalle Köln Dellbrück, von 10:00 bis 13:00 Uhr. Kinder-Klettergurte können kostenfrei von der Familiengruppe zur Verfügung gestellt werden, sofern der Bedarf vorab mitgeteilt wird. Maximal 25 Personen.
 Kosten: Halleneintritt.
 Information: und Anmeldung bei Piet Beuys, 0176 22604770, piet-germany@gmx.de.
- 15.12.19 **Familienklettern mit Kindern, 5 bis 18 Jahre**
 Klettertreff in der Kletterhalle Klefa in Köln-Ehrenfeld.
 Von 14:00 bis 17:00 Uhr. Maximal 25 Personen.
 Kosten: Halleneintritt
 Anmeldung: und Info bei Martin Gehring, 02174 891556, martin.gehring@dav-koeln.de.

- 11.01.20 **Kletterkrabbelgruppe**
 Klettertreff für Familien mit Kindern ab 0 Jahren in der Kletterhalle KleFa in Köln-Ehrenfeld. Von 15:00 bis 19:00 Uhr. Kinder-Klettergurte können kostenfrei von der Familiengruppe zur Verfügung gestellt werden, sofern der Bedarf vorab mitgeteilt wird. Maximal 25 Personen.
 Kosten: Halleneintritt.
 Anmeldung: und Info bei Sylvia Balz, 0177 4827382, sylvia.balz@dav-koeln.de .
- 12.01.20 **Familienklettern mit Kindern, 5 bis 18 Jahre**
 Klettertreff in der Kletterhalle Canyon in Köln-Chorweiler.
 Von 14:00 bis 17:00 Uhr. Maximal 25 Personen.
 Kosten: Halleneintritt
 Anmeldung: und Info bei Martin Gehring, 02174 891556, martin.gehring@dav-koeln.de.
- 19.01.20 **Kletterkrabbelgruppe rechtsrheinisch**
 Klettertreff für Familien mit Kindern ab 0 Jahren in der Kletterhalle Köln Dellbrück, von 10:00 bis 13:00 Uhr. Kinder-Klettergurte können kostenfrei von der Familiengruppe zur Verfügung gestellt werden, sofern der Bedarf vorab mitgeteilt wird. Maximal 25 Personen.
 Kosten: Halleneintritt.
 Information: und Anmeldung bei Piet Beuys, 0176 22604770, piet-germany@gmx.de.
- 08.02.20 **Kletterkrabbelgruppe**
 Klettertreff für Familien mit Kindern ab 0 Jahren in der Kletterhalle KleFa in Köln-Ehrenfeld. Von 15:00 bis 19:00 Uhr. Kinder-Klettergurte können kostenfrei von der Familiengruppe zur Verfügung gestellt werden, sofern der Bedarf vorab mitgeteilt wird. Maximal 25 Personen.
 Kosten: Halleneintritt.
 Anmeldung: und Info bei Sylvia Balz, 0177 4827382, sylvia.balz@dav-koeln.de .
- 09.02.20 **Kletterkrabbelgruppe rechtsrheinisch**
 Klettertreff für Familien mit Kindern ab 0 Jahren in der Kletterhalle Köln Dellbrück, von 10:00 bis 13:00 Uhr. Kinder-Klettergurte können kostenfrei von der Familiengruppe zur Verfügung gestellt werden, sofern der Bedarf vorab mitgeteilt wird. Maximal 25 Personen.
 Kosten: Halleneintritt.
 Anmeldung: und Information bei Piet Beuys, 0176 22604770, piet-germany@gmx.de.
- 16.02.20 **Familienklettern mit Kindern, 5 bis 18 Jahre**
 Klettertreff in der Kletterhalle Canyon in Köln-Chorweiler.
 Von 14:00 bis 17:00 Uhr. Maximal 25 Personen.
 Kosten: Halleneintritt
 Anmeldung: und Info bei Martin Gehring, 02174 891556, martin.gehring@dav-koeln.de.
- 07.03.20 **Kletterkrabbelgruppe**
 Klettertreff für Familien mit Kindern ab 0 Jahren in der Kletterhalle KleFa in Köln-Ehrenfeld. Von 15:00 bis 19:00 Uhr. Kinder-Klettergurte können kostenfrei von der Familiengruppe zur Verfügung gestellt werden, sofern der Bedarf vorab mitgeteilt wird. Maximal 25 Personen.
 Kosten: Halleneintritt.
 Anmeldung: und Info bei Sylvia Balz, 0177 4827382, sylvia.balz@dav-koeln.de .
- 08.03.20 **Kletterkrabbelgruppe rechtsrheinisch**
 Klettertreff für Familien mit Kindern ab 0 Jahren in der Kletterhalle Köln Dellbrück, von 10:00 bis 13:00 Uhr. Kinder-Klettergurte können kostenfrei von der Familiengruppe zur Verfügung gestellt werden, sofern der Bedarf vorab mitgeteilt wird. Maximal 25 Personen.
 Kosten: Halleneintritt.
 Anmeldung: und Information bei Piet Beuys, 0176 22604770, piet-germany@gmx.de.

- 08.03.20 **Familienklettern mit Kindern, 5 bis 18 Jahre**
Wir fahren in den Landschaftspark Duisburg. Dort gibt es über 40 Kletterrouten in allen Schwierigkeitsgraden. Geklettert wird in den ehemaligen Erzbunkern des Stahlwerks Duisburg-Meiderich. Sehr gut auch für noch nicht so versierte Kletterer geeignet. Zusätzlich gibt es tolle Spielmöglichkeiten und einen Klettersteig. Parkplatz Landschaftspark, 10:30 bis ca. 17:00 Uhr. Maximal 25 Personen. Bei schlechtem Wetter kurzfristige Verlegung in eine Kölner Halle.
Kosten: 5 Euro/Erw., Kinder frei.
Anmeldung: und Info bei Martin Gehring, 02174 891556, martin.gehring@dav-koeln.de.
- 05.04.20 **Familienklettern mit Kindern, 5 bis 18 Jahre**
Klettertreff, wir fahren ins Sauerland nach Elberskamp. Mit über 40 Routen und einer Klettergeschichte, die zurück bis in die 80er-Jahre reicht, ist das Klettergebiet 'Untere Elberskamp' eines der Klassikergebiete im Sauerland. Topos auf www.kletterarena.info. Bei schlechtem Wetter in einer der Kölner Kletterhallen; dann von 14:00 bis 17:00 Uhr. Weitere Infos einige Tage vor dem Klettertreff. Maximal 25 Personen
Kosten: ggf. Halleneintritt.
Anmeldung: und Info bei Martin Gehring, 02174 891556, martin.gehring@dav-koeln.de.
- 26.04.20 **Kletterkrabbelgruppe rechtsrheinisch**
Gemeinschaftsfahrt nach Ettringen (Vulkaneifel). Die Basaltsteinbrüche bieten aufgrund der speziellen Riss-, Reibungs- und Kantenkletterei beste Kletterei für Kletterer ab dem 6. Grad. Für die Kinder gibt es eher weniger zu Klettern, dafür aber viele Spieleorte in den vermoosten, leicht bewaldeten Steinbrüchen - ebener Wandfuss. Übernachtung: Campingplatz Fakley. Kinderfreundlicher Zustieg. Kosten: Campinggebühren, eigenständige Anreise, Selbstversorgung. Bei schlechtem Wetter: Kletterhalle in Köln Dellbrück. Maximal 12 Personen (Erwachsene und Kinder). Information und Anmeldung bei Piet Beuys, 0176 22604770, piet-germany@gmx.de.
- 10.05.20 **Familienklettern mit Kindern, 5 bis 18 Jahre**
Klettertreff. Wir fahren ins Sauerland nach Werdohl zu der Lenneplatte. Treffen um 11:00 Uhr am Parkplatz in Werdohl, Altenaer Str. 26. Bei schlechtem Wetter in einer der Kölner Kletterhallen; dann von 14:00 bis 17:00 Uhr. Weitere Infos einige Tage vor dem Klettertreff. Maximal 25 Personen
Kosten: Ggf. Halleneintritt
Anmeldung: und Info bei Martin Gehring, 02174 891556, martin.gehring@dav-koeln.de.
- 21.05.20 **Kletterkrabbelgruppe rechtsrheinisch**
- 24.05.20 Gemeinschaftsfahrt in den Ith (Weser-Leine-Bergland). Die Kalksteinklippen im Ith bieten beste Kletterei sowohl für Kinder und Anfänger als auch für Fortgeschrittene. Der Vorstieg kann meist nur durch das Anbringen selbstgelegter, mobiler Sicherungen erfolgen, alternativ können aber auch Topropes eingehängt werden. Kletterkönnen im 5. Grad sinnvoll. Für die Kinder lassen sich auch leichtere Routen finden. Übernachtung auf dem Zeltplatz des JDAV Ithwiesen, hier sind nur Zelte erlaubt. Kinderfreundlicher Zustieg, große Wiese zum Spielen, Feuerstelle auf dem Zeltplatz und Badesee in 5 min Autofahrt. Maximal 12 Personen (Erwachsene und Kinder).
Kosten: Erwachsene/DAV 4 Euro die Nacht, eigenständige Anreise, Selbstversorgung.
Information: und Anmeldung bei Piet Beuys, 0176 22604770, piet-germany@gmx.de.
- 21.05.20 **Kletterkrabbelgruppe**
- 24.05.20 Gemeinschaftsfahrt Familiengruppe und Klettergruppe in die Fränkische Schweiz. Die Fränkische Schweiz ist mit über 10.000 Routen eines der am besten erschlossenen Klettergebiete der Welt. Die Kletterfelsen bestehen überwiegend aus sedimentiertem Kalkstein und bieten mit abwechslungsreichen Lochfelsen und Überhängen die schönsten Routen. Übernachten werden wir auf der Campingwiese des Gasthofs 'Zur guten Einkehr' oder des 'Kormershof'. Euer Kletterniveau sollte etwa bei 6 UIAA (draußen) im Vorstieg liegen. Die Zustiege sind kinderfreundlich. Kinder-Klettergurte können kostenfrei zur Verfügung gestellt werden, sofern der Bedarf vorab mitgeteilt wird. Maximal 10 Teilnehmer.
Anmeldung: und Information bei Sylvia Balz, 0177 4827382, sylvia.balz@dav-koeln.de.
- 30.05.20 **Familienklettern mit Kindern, 5 bis 18 Jahre**
- 02.06.20 Familienkletterfahrt in den Frankenjura. Gemeinschaftsfahrt in die Fränkische Schweiz für Familien mit Kindern von 5 bis 18 Jahren. Übernachtet wird auf einer Zeltwiese oder Campingplatz. Teilnahmevoraussetzung für die Erwachsenen: Selbstständiges Klettern am Fels, mind. im 5. Grad UIAA. Maximal 12 Personen (Erwachsene und Kinder).
Anmeldung: und Information bei Oliver Kirchner, 0179 9034104, oliverkirchner@gmx.de.
- 07.06.20 **Familienklettern mit Kindern, 5 bis 18 Jahre**
Wir fahren ins Sauerland nach Werdohl zu der Lenneplatte. Treffen um 11:00 Uhr am Parkplatz in Werdohl, Altenaer Str. 26. Bei schlechtem Wetter in einer der Kölner Kletterhallen; dann von 14:00 bis 17:00 Uhr. Weitere Infos einige Tage vor dem Klettertreff. Maximal 25 Personen.
Kosten: Ggf. Halleneintritt
Anmeldung: und Info bei Martin Gehring, 02174 891556, martin.gehring@dav-koeln.de.
- 07.06.20 **Kletterkrabbelgruppe rechtsrheinisch**
Gemeinschaftsfahrt nach Ettringen (Vulkaneifel). Die Basaltsteinbrüche bieten aufgrund der speziellen Riss-, Reibungs- und Kantenkletterei beste Kletterei für Kletterer ab dem 6. Grad. Für die Kinder gibt es eher weniger zu Klettern, dafür aber viele Spieleorte in den vermoosten, leicht bewaldeten Steinbrüchen - ebener Wandfuss. Übernachtung: Campingplatz Fakley. Kinderfreundlicher Zustieg. Kosten: Campinggebühren, eigenständige Anreise, Selbstversorgung. Bei schlechtem Wetter: Kletterhalle in Köln Dellbrück. Maximal 12 Personen (Erwachsene und Kinder). Information und Anmeldung bei Piet Beuys, 0176 22604770, piet-germany@gmx.de.
- 20.06.20 **Sommerfest**
19 km Details unter Für alle Familiengruppen.
- 16.08.20 **Familienklettern mit Kindern, 5 bis 18 Jahre**
Wir fahren in den Landschaftspark Duisburg. Dort gibt es über 40 Kletterrouten in allen Schwierigkeitsgraden. Geklettert wird in den ehemaligen Erzbunkern des Stahlwerks Duisburg-Meiderich. Sehr gut auch für noch nicht so versierte Kletterer geeignet. Zusätzlich gibt es tolle Spielmöglichkeiten und einen Klettersteig. Parkplatz Landschaftspark, 10:30 bis ca. 17:00 Uhr. Bei schlechtem Wetter kurzfristige Verlegung in eine Kölner Halle. Maximal 25 Personen.
Kosten: 5 Euro/Erw., Kinder frei.
Anmeldung: und Info bei Martin Gehring, 02174 891556, martin.gehring@dav-koeln.de.
- 13.09.20 **Familienklettern mit Kindern, 5 bis 18 Jahre**
Wir fahren nach Nideggen. Hier gibt's die Topos. Treffen um 10:30 an der Jugendherberge. Bei schlechtem Wetter in einer der Kölner Kletterhallen; dann von 14:00 bis 17:00 Uhr. Weitere Infos einige Tage vor dem Klettertreff. Maximal 25 Personen.
Kosten: 5 Euro/Erw., 3 Euro/Kind.; ggf. Halleneintritt.
Anmeldung: und Info bei Oliver Kirchner, 0179 9034104, oliverkirchner@gmx.de.
- 20.09.20 **Der DAV auf dem Weltkindertag in Köln**
0 km Details unter Für alle Familiengruppen.
- 11.10.20 **Familienklettern mit Kindern, 5 bis 18 Jahre**
Klettertreff, wir fahren ins Sauerland nach Elberskamp. Mit über 40 Routen und einer Klettergeschichte, die bis in die 80er-Jahre reicht, ist das Klettergebiet 'Untere Elberskamp' eines der Klassikergebiete im Sauerland. Topos gibt es hier. Bei schlechtem Wetter in einer Kölner Kletterhalle; dann von 14:00 bis 17:00 Uhr. Maximal 25 Personen
Kosten: ggf. Halleneintritt.
Anmeldung: und Info bei Martin Gehring, 02174 891556, martin.gehring@dav-koeln.de.
- 08.11.20 **Familienklettern mit Kindern, 5 bis 18 Jahre**
Klettertreff in der Kletterhalle Klefa in Köln-Ehrenfeld. Von 14:00 bis 17:00 Uhr. Maximal 25 Personen.
Kosten: Halleneintritt
Anmeldung: und Info bei Martin Gehring, 02174 891556, martin.gehring@dav-koeln.de.

- 13.12.20 **Familienklettern mit Kindern, 5 bis 18 Jahre**
Klettertreff in der Kletterhalle Klefa in Köln-Ehrenfeld.
Von 14:00 bis 17:00 Uhr. Maximal 25 Personen.
Kosten: Halleneintritt
Anmeldung: und Info bei Martin Gehring, 02174 891556,
martin.gehring@dav-koeln.de.

Die Luchse mit Kindern von 0 bis 2 Jahren

Ansprechpartnerin:

Ruth Schmidt, 02205 894622, ruth.schmidt@dav-koeln.de

- 22.03.20 **Familienwanderung der Luchse**
Anmeldung bei Ruth Schmidt, 02205 894622,
ruth.schmidt@dav-koeln.de.
- 19.04.20 **Familienwanderung der Luchse**
Anmeldung bei Ruth Schmidt, 02205 894622,
ruth.schmidt@dav-koeln.de.
- 10.05.20 **Familienwanderung der Luchse**
Anmeldung bei Ruth Schmidt, 02205 894622,
ruth.schmidt@dav-koeln.de.
- 20.06.20 **Sommerfest**
19 km Details unter Für alle Familiengruppen.

Die Murmeltiere mit Kindern von 1 bis 3 Jahren

Ansprechpartnerinnen:

Sabine Eschen, 0170 5306722, sabine.eschen@dav-koeln.de und
Andrea Lazik-Palm, 02203 9249490, andrea.lazik-palm@dav-koeln.de

- 10.11.19 **Familienwanderung der Murmeltiere**
Anmeldung bei Andrea Lazik-Palm, 02204 9173111,
andrea.lazik-palm@dav-koeln.de.
- 08.12.19 **Jahresabschluss der Murmeltiere**
Nach einer kleinen Wanderrunde durch den Gierather Wald wollen wir das Jahr am Lagerfeuer mit Stockbrot und warmen Getränken ausklingen lassen.
Anmeldung: bei Andrea Lazik-Palm, 02204 9173111,
andrea.lazik-palm@dav-koeln.de.
- 12.01.20 **Familienwanderung der Murmeltiere**
Kinderwagentaugliche, kindgerechte Wanderung rund um Köln. Länge ca. 4 km, Dauer ca. 4 Stunden. Anmeldung bei Andrea Lazik-Palm, 02204 9173111, andrea.lazik-palm@dav-koeln.de oder Sabine Eschen, 0170 5306722, sabine.eschen@dav-koeln.de.
- 09.02.20 **Familienwanderung der Murmeltiere**
Kinderwagentaugliche, kindgerechte Wanderung rund um Köln. Länge ca. 4 km, Dauer ca. 4 Stunden. Anmeldung bei Andrea Lazik-Palm, 02204 9173111, andrea.lazik-palm@dav-koeln.de oder Sabine Eschen, 0170 5306722, sabine.eschen@dav-koeln.de.
- 08.03.20 **Familienwanderung der Murmeltiere**
Kinderwagentaugliche, kindgerechte Wanderung rund um Köln. Länge ca. 4 km, Dauer ca. 4 Stunden. Anmeldung bei Andrea Lazik-Palm, 02204 9173111, andrea.lazik-palm@dav-koeln.de oder Sabine Eschen, 0170 5306722, sabine.eschen@dav-koeln.de.
- 05.04.20 **Familienwanderung der Murmeltiere**
Kinderwagentaugliche, kindgerechte Wanderung rund um Köln. Länge ca. 4 km, Dauer ca. 4 Stunden. Anmeldung bei Andrea Lazik-Palm, 02204 9173111, andrea.lazik-palm@dav-koeln.de oder Sabine Eschen, 0170 5306722, sabine.eschen@dav-koeln.de.
- 17.05.20 **Familienwanderung der Murmeltiere**
Kinderwagentaugliche, kindgerechte Wanderung rund um Köln. Länge ca. 4 km, Dauer ca. 4 Stunden. Anmeldung bei Andrea Lazik-Palm, 02204 9173111, andrea.lazik-palm@dav-koeln.de oder Sabine Eschen, 0170 5306722, sabine.eschen@dav-koeln.de.

- 07.06.20 **Familienwanderung der Murmeltiere**
Kinderwagentaugliche, kindgerechte Wanderung rund um Köln. Länge ca. 4 km, Dauer ca. 4 Stunden. Anmeldung bei Andrea Lazik-Palm, 02204 9173111, andrea.lazik-palm@dav-koeln.de oder Sabine Eschen, 0170 5306722, sabine.eschen@dav-koeln.de.

- 20.06.20 **Sommerfest**
Details unter Für alle Familiengruppen.

- 12.07.20 **Familienwanderung der Murmeltiere**
Kinderwagentaugliche, kindgerechte Wanderung rund um Köln. Länge ca. 4 km, Dauer ca. 4 Stunden. Anmeldung bei Andrea Lazik-Palm, 02204 9173111, andrea.lazik-palm@dav-koeln.de oder Sabine Eschen, 0170 5306722, sabine.eschen@dav-koeln.de.

- 16.08.20 **Familienwanderung der Murmeltiere**
Kinderwagentaugliche, kindgerechte Wanderung rund um Köln. Länge ca. 4 km, Dauer ca. 4 Stunden. Anmeldung bei Andrea Lazik-Palm, 02204 9173111, andrea.lazik-palm@dav-koeln.de oder Sabine Eschen, 0170 5306722, sabine.eschen@dav-koeln.de.

- 13.09.20 **Familienwanderung der Murmeltiere**
Kinderwagentaugliche, kindgerechte Wanderung rund um Köln. Länge ca. 4 km, Dauer ca. 4 Stunden. Anmeldung bei Andrea Lazik-Palm, 02204 9173111, andrea.lazik-palm@dav-koeln.de oder Sabine Eschen, 0170 5306722, sabine.eschen@dav-koeln.de.

- 20.09.20 **Der DAV auf dem Weltkindertag in Köln**
Details unter Für alle Familiengruppen.

- 04.10.20 **Familienwanderung der Murmeltiere**
Kinderwagentaugliche, kindgerechte Wanderung rund um Köln. Länge ca. 4 km, Dauer ca. 4 Stunden. Anmeldung bei Andrea Lazik-Palm, 02204 9173111, andrea.lazik-palm@dav-koeln.de oder Sabine Eschen, 0170 5306722, sabine.eschen@dav-koeln.de.

- 08.11.20 **Familienwanderung der Murmeltiere**
Kinderwagentaugliche, kindgerechte Wanderung rund um Köln. Länge ca. 4 km, Dauer ca. 4 Stunden. Anmeldung bei Andrea Lazik-Palm, 02204 9173111, andrea.lazik-palm@dav-koeln.de oder Sabine Eschen, 0170 5306722, sabine.eschen@dav-koeln.de.

- 13.12.20 **Familienwanderung der Murmeltiere**
Kinderwagentaugliche, kindgerechte Wanderung rund um Köln. Länge ca. 4 km, Dauer ca. 4 Stunden. Anmeldung bei Andrea Lazik-Palm, 02204 9173111, andrea.lazik-palm@dav-koeln.de oder Sabine Eschen, 0170 5306722, sabine.eschen@dav-koeln.de.

Die Steinböcke mit Kindern von 4 bis 6 Jahren

Ansprechpartner/-in:

Verena Raab, 0176 84294709, verena.raab@dav-koeln.de
Thomas Wallerath, 02232 2064708, 0151 27033600,
thomas.wallerath@dav-koeln.de

- 15.12.19 **Weihnachtsfeier der Steinböcke**
Als letzte Wanderung des Jahres wandern die Steinböcke eine kleine und kinderwagentaugliche Runde im Freilichtmuseum in Lindlar. Zum Tag des 'Advent im Museum' (Eintritt: 9 Euro/Erw., Kinder frei) besuchen wir die einzelnen Handwerks Häuser und die Mühle in weihnachtlicher Stimmung und mit gemütlichem Ausklang und Beisammensein. Weitere Informationen und Anmeldung bei Verena Raab, 0176 84294709, verena.raab@dav-koeln.de.

- 26.01.20 **Familienwanderung der Steinböcke**
Länge der Wanderung: 4 bis 6 km, ggf. kürzer bei Naturerkundungen. Dauer: ca. 4 Stunden, ggf. gemeinsame Einkehr. Informationen und Anmeldung beim Tourenleiter Thomas Wallerath, 02232 2064708, 0151 27033600, thomas.wallerath@dav-koeln.de.

- 23.02.20 **Familienwanderung der Steinböcke**
Länge der Wanderung: 4 bis 6 km, ggf. kürzer bei Naturerkundungen. Dauer: ca. 4 Stunden, ggf. gemeinsame Einkehr. Informationen und Anmeldung bei den Tourenleitern Mirko und Martha Nettekoven, martha@jdav-koeln.de.

- 22.03.20 **Familienwanderung der Steinböcke**
Länge der Wanderung: 4 bis 6 km, ggf. kürzer bei Naturerkundungen. Dauer: ca. 4 Stunden, ggf. gemeinsame Einkehr. Informationen und Anmeldung bei der Tourenleiterin Anna Pabst, 0221 69507656, annatabeapabst@gmx.de.
- 19.04.20 **Familienwanderung der Steinböcke**
Länge der Wanderung: 4 bis 6 km, ggf. kürzer bei Naturerkundungen. Dauer: ca. 4 Stunden, ggf. gemeinsame Einkehr. Informationen und Anmeldung bei der Tourenleiterin Verena Raab, 0176 84294709, verena.raab@dav-koeln.de.
- 17.05.20 **Familienwanderung der Steinböcke**
Länge der Wanderung: 4 bis 6 km, ggf. kürzer bei Naturerkundungen. Dauer: ca. 4 Stunden, ggf. gemeinsame Einkehr. Information und Anmeldung bei den Tourenleitern Anette und Bastian Klein, bastian.klein.mail@web.de.
- 14.06.20 **Familienwanderung der Steinböcke**
Themenwanderung am Fühlinger See: kinderwagentaugliche Wanderung mit Erläuterungen zum Fühlinger See und dessen Reinhaltung/Kläranlagen von einem Mitglied des Fördervereins Fühlinger See. Auch mit der Möglichkeit sich nach der Tour im See zu erfrischen. Länge: max. 5 km, keine Hm. Informationen und Anmeldung beim Tourenleiter Martin Krauß, 0163 6342102, martin.krausse@gmail.com.
- 20.06.20 **Sommerfest**
Details unter Für alle Familiengruppen.
- 26.07.20 **Familienwanderung der Steinböcke**
Länge der Wanderung: 4 bis 6 km, ggf. kürzer bei Naturerkundungen. Dauer: ca. 4 Stunden, ggf. gemeinsame Einkehr. Information und Anmeldung bei den Tourenleitern Melanie und Patrick Willerscheidt, melanie.willerscheidt@posteo.de.
- 23.08.20 **Familienwanderung der Steinböcke**
Familienwanderung ins Siebengebirge unter Leitung von Martina und Björn Borggräfe: über Stock und Stein sowie teilweise steile und verschlungene Wege erstürmen die Steinböcke die Löwenburg im Siebengebirge. Länge der Wanderung: 4-6 km. Dauer: ca. 4 Stunden. Weitere Informationen und Anmeldung bei Thomas Wallerath, 02232 2064708, 0151 27033600, thomas.wallerath@dav-koeln.de.
- 18.09.20 **Wochenendfahrt auf die Kölner Eifelhütte**
- 20.09.20 Die Steinböcke verbringen ein Wochenende auf der Kölner Eifelhütte in Blens. Freitags sind Anreise und ein gemeinsames Abendessen geplant, am Samstag gehen wir zusammen wandern und den Sonntag vormittag verbringen wir mit verschiedenen Aktivitäten und Spielen auf der Rurwiese und dem Spielplatz. Die Kosten für die Verpflegung werden durch die Teilnehmer geteilt, Übernachtung und Anreise trägt jeder selbst. Leitung und Informationen: Anna Pabst, 0221 69507656, annatabeapabst@gmx.de und Benedikt Mura, benedikt.mura@gmail.com. Anmeldung über die Webseite. Anzahlung: 15 Euro (Infos zur Zahlung erhaltet ihr nach der Anmeldung).
- 20.09.20 **Der DAV auf dem Weltkindertag in Köln**
Details unter Für alle Familiengruppen.
- 27.09.20 **Familienwanderung der Steinböcke**
Länge der Wanderung: 4-6 km, ggf. kürzer bei Naturerkundungen. Dauer: ca. 4 Stunden, ggf. gemeinsame Einkehr. Informationen und Anmeldung beim Tourenleiter Thomas Wallerath, 02232 2064708, 0151 27033600, thomas.wallerath@dav-koeln.de.
- 18.10.20 **Familienwanderung der Steinböcke**
Länge der Wanderung: 4 bis 6 km, ggf. kürzer bei Naturerkundungen. Dauer: ca. 4 Stunden, ggf. gemeinsame Einkehr. Informationen und Anmeldung bei den Tourenleitern Lena und Benedikt Mura, benedikt.mura@gmail.com.
- 15.11.20 **Familienwanderung der Steinböcke**
Länge der Wanderung: 4 bis 6 km, ggf. kürzer bei Naturerkundungen. Dauer: ca. 4 Stunden, ggf. gemeinsame Einkehr. Informationen und Anmeldung bei der Tourenleiterin Arlette Fellmett, arlette.fellmett@gmail.com.

- 13.12.20 **Familienwanderung der Steinböcke**
Länge der Wanderung: 4 bis 6 km, ggf. kürzer bei Naturerkundungen. Dauer: ca. 4 Stunden, ggf. gemeinsame Einkehr. Informationen und Anmeldung bei den Tourenleitern Judith und Christian Gesell, gesello@aol.com.

Die Salamander mit Kindern von 6 bis 10 Jahren

Ansprechpartner/-in:

Dorit und Karsten Rohde, 0160 97253928, karsten.rohde@dav-koeln.de

- 03.11.19 **Wildpark-Safari am Altenberger Dom**
Auf Wanderwegen und Wildpfaden erkunden wir das Gebiet rund um den Altenberger Dom. Dabei gibt es eine alte Ringwallanlage zu entdecken, Gesteinsformationen die vor Jahrmillionen noch der Meeresboden waren und wir tauchen tief in das Unterholz des Wildparks ein. In der märchenhaft schönen Natur dieses umzäunten Geländes sichtet man fast immer größere Gruppen von Wild. Kinder ab 8 Jahren in Begleitung eines Erwachsenen sind eingeladen sich dieser Abenteuer-tour anzuschließen. Festes Schuhwerk und Ausdauer für 4 Stunden anspruchsvolle Wanderung sind Voraussetzung. Den genauen Treffpunkt erfährt Ihr nach Anmeldung vom Tourenleiter. Nach der Tour ist es möglich den Dom zu besichtigen und in einem nahegelegenen Café einzukehren. Länge circa 9 km, 400 Höhenmeter, 4 Stunden. Anmeldung bei Jan Dominic Emrich, jan.dominic.emrich@googlemail.com.
- 15.11.19 **Jahresabschluss in der Eifelhütte Blens**
- 17.11.19 Wir verbringen wie in 2017 zum verfrühten Jahresabschluss ein Wochenende mit Wandern, Spielen, Kochen und mehr... in der Sektionshütte in der Eifel. Anmeldestart ist der 01.05.19 und Anmeldeschluss der 30.09.19. Anmeldung bei Dorit und Karsten Rohde, 0160 97253928, karsten.rohde@dav-koeln.de.
- 15.12.19 **Familienwanderung der Salamander**
Länge etwa 7 bis 9 km, Beginn um 10 Uhr, Dauer circa 4 Stunden. Anmeldung bei Gorka Peris, 0152 01947983, perisug@hotmail.com ab dem 01.12.19.
- 26.01.20 **Familienwanderung der Salamander**
Länge etwa 7 bis 9 km, Beginn um 10 Uhr, Dauer circa 4 Stunden. Anmeldung bei Frieder Bechtel, 01522 8870308, fbechtel@gmx.de ab dem 12.01.2020.
- 23.02.20 **Familienwanderung der Salamander**
Länge etwa 7 bis 9 km, Beginn um 10 Uhr, Dauer circa 4 Stunden. Anmeldung bei Karen Gillenberg, 0221 1206585, karen.gillenberg@gmx.de ab dem 09.02.2020.
- 22.03.20 **Familienwanderung der Salamander**
Länge etwa 7 bis 9 km, Beginn um 10 Uhr, Dauer circa 4 Stunden. Anmeldung bei Dorit und Karsten Rohde, 0160 97253928, karsten.rohde@dav-koeln.de ab dem 08.03.2020; die Tour wird durch die Familie Altieri geführt.
- 26.04.20 **Familienwanderung der Salamander**
Länge etwa 7 bis 9 km, Beginn um 10 Uhr, Dauer circa 4 Stunden. Anmeldung bei Christoph Wiese, 0157 54679088, christoferowiese@aol.com ab dem 12.04.2020.
- 20.06.20 **Sommerfest**
Details unter Für alle Familiengruppen.
- 28.06.20 **Familienwanderung der Salamander**
Länge etwa 7 bis 9 km, Beginn um 10 Uhr, Dauer circa 4 Stunden. Anmeldung bei Dorit und Karsten Rohde, 0160 97253928, karsten.rohde@dav-koeln.de ab dem 14.06.2020; die Tour wird durch die Familie Reckenthäler geführt.
- 26.07.20 **Familienwanderung der Salamander**
Länge etwa 7 bis 9 km, Beginn um 10 Uhr, Dauer circa 4 Stunden. Anmeldung bei Uta Switek, 0221 16897607, utalieb@yahoo.de ab dem 12.07.2020.
- 30.08.20 **Familienwanderung der Salamander**
Länge etwa 7 bis 9 km, Beginn um 10 Uhr, Dauer circa 4 Stunden. Anmeldung bei Miriam oder Oliver Kirchner, 0179 9034104, oliverkirchner@gmx.de ab dem 16.08.2020.


- 20.09.20 **Der DAV auf dem Weltkindertag in Köln**
Details unter Für alle Familiengruppen.
- 27.09.20 **Familienwanderung der Salamander**
Länge etwa 7 bis 9 km, Beginn um 10 Uhr, Dauer circa 4 Stunden. Anmeldung bei Christian Reischl, 0163 3125384, ccreischl@aol.com ab dem 13.09.2020.
- 25.10.20 **Familienwanderung der Salamander**
Länge etwa 7 bis 9 km, Beginn um 10 Uhr, Dauer circa 4 Stunden. Anmeldung bei Mirko Zieher, mirkozieher@gmail.com ab dem 11.10.2020.
- 13.11.20 **Jahresabschluss in der Eifelhütte Blens**
- 15.11.20 Wir verbringen wie die letzten Jahre zum verfrühten Jahresabschluss ein Wochenende mit Wandern, Spielen, Kochen und mehr... in der Sektionshütte in der Eifel. Anmeldestart ist der 01.05.20 und Anmeldeschluss der 30.09.20. Anmeldung bei Thomas Durst und Karsten Rohde, 0160 97253928, karsten.rohde@dav-koeln.de.
- 20.12.20 **Familienwanderung der Salamander**
Länge etwa 7 bis 9 km, Beginn um 10 Uhr, Dauer circa 4 Stunden. Anmeldung bei Dorothee Aengenvoort, 0163 7775109, dorothee.averkamp@gmx.de ab dem 06.12.2020.

Die Adler mit Kindern von 10 bis 14 Jahren

Ansprechpartnerinnen:

Ruth Schmidt, 02205 894622, ruth.schmidt@dav-koeln.de
Christiane Kaiser, 02207 7010449, 0177 3719619, cundskaiser@t-online.de

- 03.11.19 **Wildpark-Safari am Altenberger Dom**
Auf Wanderwegen und Wildpfaden erkunden wir das Gebiet rund um den Altenberger Dom. Dabei gibt es eine alte Ringwallanlage zu entdecken, Gesteinsinformationen die vor Jahrmillionen noch der Meeresboden waren und wir tauchen tief in das Unterholz des Wildparks ein. In der märchenhaft schönen Natur dieses umzäunten Geländes sichtet man fast immer größere Gruppen von Wild. Kinder ab 8 Jahren in Begleitung eines Erwachsenen sind eingeladen sich dieser Abenteuerreise anzuschließen. Festes Schuhwerk und Ausdauer für 4 Stunden anspruchsvolle Wanderung sind Voraussetzung. Den genauen Treffpunkt erfährt Ihr nach Anmeldung vom Tourenleiter. Nach der Tour ist es möglich den Dom zu besichtigen und in einem nahegelegenen Café einzukehren. Länge circa 9 km, 400 Höhenmeter, 4 Stunden. Anmeldung bei Jan Dominic Emrich, jan.dominic.emrich@googlemail.com.
- 17.11.19 **Bergisches Land pur**
45 km
 Dörfchen, Höfe, Weiden, Mühlen, Mischwälder und immer wieder das Plätschern von einem der vielen Bäche - die Landschaft rund um das Purder Bachtal (Zufluss zur Dhünntalsperre) ist unglaublich abwechslungsreich und man kann hier noch wunderbar der Natur lauschen. Länge ca. 13 km.
Anmeldung: bei Christiane Kaiser, 02207 7010449, 0177 3719619, cundskaiser@t-online.de.
- 06.12.19 **FREITAG Fackelwanderung mit Weihnachtsmarkt**
WICHTIG: Veranstaltung findet an einem FREITAG statt. Rund um Altenberg machen wir im Dunkeln eine kleine Fackelwanderung und besuchen anschließend den schönen Weihnachtsmarkt in Altenberg. Leitung Karin Korang.
Anmeldung: bei Christiane Kaiser, 02207 7010449, 0177 3719619, cundskaiser@t-online.de.
- 19.01.20 **Familienwanderung der Adler**
Leitung und Anmeldung bei Ricarda Brecher, 0173 5161300, ricardaski@web.de.
- 16.02.20 **Familienwanderung der Adler**
Leitung und Anmeldung bei Ruth Schmidt, 02205 894622, ruth.schmidt@dav-koeln.de.
- 15.03.20 **Familienwanderung der Adler**
Leitung und Anmeldung bei Silke Becker, 02273 570095, silke.becker@zyn.de.





- 17.05.20 **Auf dem Werwolfwanderweg**
40 km
 Die Geschichte von Peter Stubbe, dem Werwolf von Epprath, ist zwar etliche hundert Jahre alt, aber immer noch ziemlich gruselig. Auf den Spuren alter Geschichten finden wir im Verlauf der rund zwölf Kilometer langen Strecke sieben Infostationen, die über die dämonischen Gräueltaten, die Verhaftung und das Ende des 1589 hingerichteten Stubbe berichteten. Die passende Kulisse zur Tour bilden das mittelalterliche Zentrum von Alt-Kaster und das Bedburger Schloss. Leitung und Anmeldung bei Jan Zeese, 0178 8390320, jan.zeese@gmx.de.
- 20.06.20 **Sommerfest**
Details unter Für alle Familiengruppen.
- 20.09.20 **Der DAV auf dem Weltkindertag in Köln**
Details unter Für alle Familiengruppen.
- 20.09.20 **Familienwanderung der Adler**
Leitung Familie Collenberg. Anmeldung bei Christiane Kaiser, 02207 7010449, 0177 3719619, cundskaiser@t-online.de.
- 15.11.20 **Familienwanderung der Adler**
Leitung und Anmeldung bei Nina Schang, 0221 2909368, nina_schang@web.de.
- 13.12.20 **Abwechslungsreicher Rhein**
70 km
 Nach einer kurzen Bahnfahrt von Leutesdorf nach Rheinbrohl wandern wir bergauf und bergab über Serpentinafen, kleine Pfade, wunderschöne Täler und tolle Aussichten zurück nach Leutesdorf. Dabei kommen wir u.a. an der Rheinbrohler Lay, der Ruine Hammerstein und einem Skulpturenpark vorbei. Länge ca 13 km. Leitung und Anmeldung bei Jutta Friedrich, 0176 21251342, juli1969@aol.com.

Die Flinken Wiesel & die Trolle mit Jugendlichen ab 12 Jahren

Ansprechpartner/-in:

Andrea und Lars Rieth, 0221 8304848, andrea.rieth@dav-koeln.de, lars.rieth@dav-koeln.de
Renate Jaritz, 02234 998074, renae.jaritz@dav-koeln.de
Beate Gehring, 02174 891555, beate.gehring@gmx.de
Martin Gehring, 02174 891556, martin.gehring@dav-koeln.de

- 09.11.19 **Rauf und runter im Siebengebirge**
50 km
 Vom hübschen Ortskern Rommersdorf geht es rauf und runter im Siebengebirge (Löwenburg, Schmelztal, Fuchshartkapelle, Schaffhausenkanzeln) Festes Schuhwerk erforderlich, wir sind viel auf schmalen Fußwegen unterwegs, die je nach Wetter auch recht matschig sein können. (Bei schlechtem Wetter kann die Tour auch gekürzt werden.) 12 km, 4 bis 5 Stunden, Rucksackverpflegung. Information und Anmeldung bei Birgit Schmitz und Jochen Löffelmann, 02236 895462, j_loffel@gmx.de.
- 17.11.19 **Familienwanderung**
Wanderung, Länge 15-20 Kilometer, maximal 30 Teilnehmer, Leitung durch Heike Kühnel und Klaus Lücke, 02227 905461, info@naturkinder-bornheim.de.
- 23.11.19 **Herbsttage in Blens**
- 24.11.19
57 km
 Wir wollen uns gemeinsam auf den Winter einstimmen, indem wir am Samstag Plätzchen backen, gemeinsam auf das Jahr zurückblicken und am Sonntag wandern. Geeignet für die Anreise mit öffentlichen Verkehrsmitteln. Anmeldung bei Martin Gehring, 02174 891556, martin.gehring@dav-koeln.de. Leitung: Martin und Beate Gehring.
- 15.12.19 **Jahresabschluss tour**
Weihnachtlicher Jahresabschluss mit Wanderung und anschließendem Weihnachtsmarktbesuch. Länge 15-20 Kilometer, maximal 30 Teilnehmer, Leitung durch Andrea Rieth, andrea.rieth@dav-koeln.de.
- 19.01.20 **Rund um Mechernich**
43 km
 Wanderung in der Gegend von Mechernich mit Besuch der Bruder Klaus Kapelle des Architekten Peter Zumthor und des Astropeilers Stockert, Länge 15-20 Kilometer, maximal 30 Teilnehmer, Anmeldung bei Johanna Brings, 02233 716017, johanna.brings@dav-koeln.de.

- 09.02.20 **Drei-Bäche-Tour bei Seelscheid**
Wir wandern von Neunkirchen-Seelscheid aus auf überwiegend bequemen Wegen, aber auch auf schmalen Pfaden und steilen Abschnitten. Länge 14 Kilometer, 250 Höhenmeter maximal 30 Teilnehmer, Anmeldung bei Simone Lössl, 02205 947745, loessl@hotmail.de.
- 28.02.20 **Planungsnachmittag Wandern ohne Eltern**
5 km  Wir treffen uns gemeinsam, um das Wanderwochenende vom 11.-13.09.2020 gemeinsam zu planen. Was wollen wir machen? Wo soll es hingehen? Wo wollen wir übernachten? Beginn circa 16:00 Uhr. Leitung durch Andrea Rieth, andrea.rieth@dav-koeln.de.
- 22.03.20 **Märzenbecherwanderung bei Schönecken**
100 km  Die naturkundliche Wanderung zur Märzenbecherblüte führt abwechslungsreich und teilweise auf schmalen Pfaden durch Wald, Wiesen und Felder mit weiten Ausblicken. Außerdem erkunden wir ein kleines, romantisches Felsengebiet. Die Märzenbecherblüte ist im Frühjahr ein ganz besonderes Schauspiel, tausende weißer Blüten leuchten auf dem Waldboden. Der Märzenbecher blüht vor allem auf feuchten, nährstoffreichen Böden im Halbschatten zum Frühlingsbeginn bis in den April. Die Pflanzen sind aufgrund ihrer Seltenheit streng geschützt. Stellenweise ist der gesamte Waldboden von Märzenbechern (und Bärlauch) bedeckt. Länge circa 15 Kilometer, maximal 30 Teilnehmer, Anmeldung bei Andrea und Lars Rieth, 0221 8304848, lars.rieth@dav-koeln.de.
- 26.04.20 **Rheintal**
Wanderung am Rhein, Länge: 15 Kilometer, maximal 30 Teilnehmer, Organisation: Renate Jaritz, Beate und Martin Gehring, Anmeldung bei Martin Gehring, 02174 891556, martin.gehring@dav-koeln.de.
Für die Teilnehmer/innen der Sommerfahrt findet am Samstag, 25.04. ab 16:00 eine Vorbesprechung in einer Jugendherberge statt.
- 17.05.20 **Ahrtal**
von Walporzheim auf die Ahrhöhen, Länge: 14 km mit Steigungen, 5 Stunden, keine Einkehrmöglichkeit. Anmeldung bei Birgit Schmitz und Jochen Löffelmann, 02236 895462, j_loffel@gmx.de.
- 20.06.20 **Sommerfest**
Details unter Für alle Familiengruppen.
- 21.06.20 **Familienwanderung im Rurtal**
Wanderung, Länge 15-20 Kilometer, maximal 30 Teilnehmer, Anmeldung bei Renate und Tobias Jaritz, 02234 998074, rena.te.jaritz@dav-koeln.de.
- 18.07.20 **Hüttentour durch das Karwendel**
- 25.07.20 Wir bewegen uns in Höhen zwischen 1.000 und 2.500 Metern.
600 km  Wir werden verschiedene Hütten nutzen, in denen wir zum Teil zwei Nächte verbringen, so dass ein Tag bleibt, der erst vor Ort gestattet wird. Voraussetzung für die Teilnahme ist die Mitgliedschaft in unserer Familiengruppe. Unsere Gruppe ist offen für neue Familien und wir freuen uns über ein gegenseitiges Kennenlernen im Rahmen der regelmäßigen Tageswanderungen. Die Teilnahme an der Vorbesprechung/Vortour am 25./26. April ist verpflichtend. Die Anstiege beinhalten bis zu 900 Höhenmeter und sechs Stunden Gehzeit. Trittsicherheit ist notwendig. Jede/r Teilnehmer/in muss über vollständigen Kälte- und Regenschutz sowie wasserfeste Wanderschuhe verfügen. Kosten für sechs Übernachtungen/Halbpension voraussichtlich circa 300 Euro/Erwachsene, Leitung: Martin Gehring, 02174 891556, martin.gehring@dav-koeln.de, Renate Jaritz, 02234 998074, rena.te.jaritz@dav-koeln.de und Beate Gehring. Anzahlung: 100 Euro/Person mit der Anmeldung.
- 23.08.20 **Sommertour ins Kölner Umland**
30 km Verbunden mit einer kleinen Wanderung (Ziel steht noch nicht fest) wollen wir ein schönes Plätzchen an einem Badesee suchen und dort den Nachmittag (spätere Anreise wahrscheinlich möglich) bei einem gemeinsamen Picknick, evtl. mit grillen, baden und spielen verbringen. Außerdem möchten wir die Gelegenheit nutzen und mit Euch die Planung für 2021 abstimmen. Beginn circa 10:00 Uhr. Leitung durch Andrea und Lars Rieth, 0221 8304848, lars.rieth@dav-koeln.de.
- 11.09.20 **Unterwegs ohne Eltern**
- 13.09.20 Einmal ohne Eltern. Wir wollen (zu Fuß oder mit dem Fahrrad) eine Wochenendtour ohne Eltern unternehmen. Wir planen die Tour gemeinsam (Planungsnachmittag am 28.02.2020). Übernachten werden wir in einer DAV-Hütte, Jugendherberge oder ähnlich. Leitung durch Andrea Rieth, andrea.rieth@dav-koeln.de.
- 20.09.20 **Der DAV auf dem Weltkindertag in Köln**
Details unter Für alle Familiengruppen.
- 27.09.20 **Rheinsteig**
Wanderung, Länge 15-20 Kilometer, maximal 30 Teilnehmer, Anmeldung bei Ulrike Kempkes, 0221 2589644, ulrike.kempkes@web.de.
- 15.11.20 **Familienwanderung**
Wanderung, Länge 15-20 Kilometer, maximal 30 Teilnehmer,
- 21.11.20 **Herbsttage in Biens**
- 22.11.20 Wir wollen uns gemeinsam auf den Winter einstimmen, indem wir am Samstag Plätzchen backen, gemeinsam auf das Jahr zurückblicken und am Sonntag wandern. Geeignet für die Anreise mit öffentlichen Verkehrsmitteln. Anmeldung bei Martin Gehring, 02174 891556, martin.gehring@dav-koeln.de.
57 km  Leitung: Martin und Beate Gehring.
- 13.12.20 **Jahresabschluss tour**
Weihnachtlicher Jahresabschluss mit Wanderung und anschließendem Weihnachtsmarktbesuch. Länge 15-20 Kilometer, maximal 30 Teilnehmer.
- Die Gämsen mit Erwachsenen**
Ansprechpartner/-in:
Doris und Volker Boelsen, 02133 477713, vaudeboe@t-online.de
- 24.11.19 **Kultour**
Gemeinschaftsveranstaltung, Organisation Gunnar Heydenreich, Anmeldung bei Doris Boelsen, 02133 477713.
- 19.01.20 **Stadtführung in Kölle**
Organisation Bärbel Lehmkuhl, Gemeinschaftsveranstaltung, Anmeldung bei Doris Boelsen, 02133 477713.
- 08.03.20 **Wanderung auf dem Bergischen Panoramaweg**
Gemeinschaftsveranstaltung, Anmeldung bei Bettina Limbach, 02204 67193, bettinalimbach@googlemail.com.
- 26.04.20 **Radtour**
Gemeinschaftsveranstaltung, Planung durch Daniel Moor, Anmeldung bei Volker Boelsen, 02133 477713.
- 30.05.20 **Pfingsttour**
- 01.06.20 Wir wandern im Hainich in Thüringen. Gemeinschaftstour der Eltern in Eigenverantwortung und ohne Kinder, Anmeldung bei Silke Dunkel, 0221 91249377.
- 20.06.20 **Sommerfest**
Details unter Für alle Familiengruppen.
- 16.08.20 **Wanderung auf der 6 Seenplatte**
Gemeinschaftsveranstaltung, Anmeldung bei Kai Dunkel, 0221 91249377.
- 20.09.20 **Der DAV auf dem Weltkindertag in Köln**
Details unter Für alle Familiengruppen.
- 27.09.20 **Wanderung im Brohital**
Gemeinschaftsveranstaltung, Anmeldung bei Volker Boelsen, 02133 477713.
- 08.11.20 **Wanderung im Schwalmtal**
Gemeinschaftsveranstaltung, Anmeldung bei Andrea Pesch, apesch@live.de.
- 20.12.20 **Dormagener Weihnachtsmarkt**
Gemeinschaftsveranstaltung, Anmeldung bei Doris Boelsen, 02133 477713.



Frauen-Bergsport-Gruppe

Leitung: **Johanna Brings**, 02233 716017,
johanna.brings@dav-koeln.de

Frauen unterschiedlichen Alters treffen sich hier zum Erfahrungsaustausch, zu gemeinsamen Touren, zum Klettern, Wandern, Bergsteigen, zum Kontakte knüpfen und pflegen. Uns verbindet die Freude, Neues zu entdecken, eigene Stärken kennenzulernen, Naturerlebnisse und Gipfelziele mit anderen Frauen zu teilen.

Als Neue bist Du jederzeit herzlich willkommen – ob Anfängerin oder erfahrene 'Bergziege'. Unser Klettertreff findet regelmäßig jeden Mittwoch ab 17:30 Uhr statt. Da wir manchmal die Halle wechseln, sind die Treffs mit den nötigen Infos unten bei den Terminen gelistet. Wer neu dazu kommen mag, meldet sich bitte bei den dafür vorgesehenen Veranstaltungen an.

02.11.19 Wanderung rund um die Wahnbachtalsperre

Von Siegburg-Seligenthal aus wandern wir um die 200 ha große Wahnbachtalsperre. Sie versorgt mit bis 41 Millionen m³ rund 800 Tsd. Menschen in der Region Köln-Bonn mit Trinkwasser. Wir wandern meist auf naturbelassenen Wegen und Pfaden mit einigen steilen Anstiegen vorbei an kleinen Ortschaften bzw. hindurch. Der Rundweg führt durch Mischwälder und bietet daher in der Herbstzeit wunderschöne Ausblicke auf die Talsperre und weit darüber hinaus. Rucksackverpflegung; Einkehr in der kleinen Ortschaft Pinn möglich.

Infos/Anmeldung: bei Corinna Weist, 02245 618373, 0178 8196967, corinnaweist@yahoo.de.

20.11.19 Klettertreff Ehrenfeld/Termin für Neuzugänge

Unser Klettertreff findet wöchentlich ab 17:30 Uhr in der Kletterhalle Kletterfabrik in Köln-Ehrenfeld statt. Mit Klettererfahrung bist Du unabhängig von Deinem Leistungsniveau willkommen, lediglich das Sichern solltest Du zuverlässig und routiniert beherrschen. Neue Teilnehmerinnen können heute in die Gruppe aufgenommen werden. Bitte vorab unbegingt verbindlich anmelden.

Infos/Anmeldung: bei Johanna Brings, 02233 716017,
johanna.brings@dav-koeln.de.

21.11.19 Jahrestreffen inkl. Themenabend 'Gewitter'

Wir treffen uns um 18:30 Uhr in der Geschäftsstelle des Kölner Alpenvereins. Geplant ist ein Kurzvortrag zum Thema 'Verhalten bei Gewitter'. Im Anschluss planen wir gestärkt mit alpinen Snacks unsere Aktivitäten für 2020. Bringt Eure Fotos von Touren in 2019 mit und dazu den Kalender und Ideen fürs neue Jahr.

Infos/Anmeldung: bis zum 17.11.2019 bei Johanna Brings, 02233 716017, johanna.brings@dav-koeln.de.

18.12.19 Klettertreff Ehrenfeld/Termin für Neuzugänge

Unser Klettertreff findet wöchentlich ab 17:30 Uhr in der Kletterhalle Kletterfabrik in Köln-Ehrenfeld statt. Mit Klettererfahrung bist Du unabhängig von Deinem Leistungsniveau willkommen, lediglich das Sichern solltest Du zuverlässig und routiniert beherrschen. Neue Teilnehmerinnen können heute in die Gruppe aufgenommen werden. Bitte vorab unbegingt verbindlich anmelden.

Infos/Anmeldung: bei Johanna Brings, 02233 716017,
johanna.brings@dav-koeln.de.

18.01.20 Quellenweg bei Bad Breisig mit Therme

Diese wintliche Rundtour führt uns ins Hinterland von Bad Breisig am Rhein. Dort werden wir es uns nach der Tour wohlverdient in der örtlichen Therme gutgehen lassen. Gemeinsame Bahnreise erwünscht.

Infos/Anmeldung: bei Martina Röher, 02234 9790555,
mroeher@arcor.de.

Treffpunkt: Kölner Hauptbahnhof, circa 8:00 Uhr

Anmeldung: bis 16.01.2020

Leitung: Martina Röher

21.02.20 Karnevalsflucht in die Nordeifel

- 24.02.20 Wir fahren ins Rurtal und quartieren uns in eine der Eifelhöhlen ein (Näheres in Kürze). Anstelle von Alaaf und Schunkeln erwarten Euch nette Wanderungen in der Gegend rundum den Rursee und ein Besuch der Burg Vogelsang. Wer an Rosenmontag Erbsensuppe lieber im Kloster Mariawald genießt als in der Kölner Altstadt, melde sich am besten flott an.

Infos/Anmeldung: bei Johanna Brings, 02233 716017,
johanna.brings@dav-koeln.de.

Teilnehmerzahl: 10

Kosten: ca. 70 Euro für Übernachtung, Gemeinschaftsverpflegung, Fahrtkosten und Organisation

29.05.20 Hüttentour in den Bayerischen Alpen

- 02.06.20 Mit dieser kurzen Hüttentour über Pflingsten wollen wir uns konditionell auf den Sommer vorbereiten. Wir werden uns rund um das Gebiet Tegernsee und Spitzingsee aufhalten und möglichst auf den umliegenden Hütten in Lagern oder Mehrbettzimmern übernachten. Anreise ist Freitagmorgen mit dem DAV-Bus, Abreise am Dienstagmittag.

Info/Anmeldung: bei Martina Röher, 02234 9790555,
mroeher@arcor.de.

Voraussetzungen: Gute Kondition für Wanderungen mit Gepäck, Ausdauer für mehrstündige Touren, Trittsicherheit und alpine Erfahrung

Teilnehmerzahl: 8

Vorbereitung: nach Vereinbarung

Anmeldung: online bis zum 28.02.20 und Anzahlung von 100 Euro nach Aufforderung durch die Tourenleiterin

Leistung: Organisation und Wanderführung, gemeinsame Fahrt im DAV-Bus

Kosten: 100 Euro zuzüglich Übernachtung, Halbpension und persönlicher Kosten



Handicap-Klettergruppe

Leitung: **Falko Nettekoven**, 0221 218878,
0172 2556556, falko.nettekoven@dav-koeln.de
Katrin Degenhardt, katrin.degenhardt@dav-koeln.de
Marius Eiling, 0171 2706570,
marius.eiling@dav-koeln.de

Trotz unserer unterschiedlichsten Handicaps sind wir begeisterte Kletterer, die auf der Suche nach Erfolgserlebnissen sind. Einen therapeutischen Anspruch können und wollen wir nicht erheben. Wir wollen Spaß haben und unsere Grenzen ausloten. Ein therapeutischer Erfolg sowohl physisch wie psychisch stellt sich, wie viele Studien gezeigt haben, bei regelmäßigem Klettern von ganz alleine ein. Für die Zukunft ist geplant, auch den einen oder anderen Termin draußen, in der Natur, zum Klettern zu veranstalten oder ein Gruppen-Wochenende in einer der Eifelhöhlen zu verbringen. Termine hierzu werden dann noch bekannt gegeben.

Wir treffen uns an jedem **1. Sonntag im Monat** zum Klettern in der Kletterhalle Canyon-Chorweiler:

Eintritt: 5,50 Euro (für Helfer ist der Eintritt frei).

Leihgebühr für Klettergurt und -schuhe: je 2,00 Euro.

Die **Teilnahme** ist auch für Nichtmitglieder möglich. **Anmeldung** ist unbedingt erforderlich. Wenn Ihr noch Fragen habt schreibt uns oder ruft uns einfach an.



Klettergruppe

Leitung: **Udo Sauer**, 02207 7808,
udo.sauer@dav-koeln.de
Thomas Gaub, 0177 4217583,
thomasgaub@gmx.net

Wöchentliche Klettertreffs

– Offener Klettertreff in den Kölner Kletterhallen und an der Hohenzollernbrücke: Wöchentlich wechselnd mittwochs/donnerstags ab 18:00 Uhr, zusätzlich alle zwei Wochen auch am Wochenende. Organisation: Udo Sauer;Thomas Gaub

– Offener Klettertreff im Canyon Chorweiler: Immer montags 19:00 Uhr (nicht in den Ferien oder an Feiertagen). Organisation: Marcel Spangenberg

– Offener Bouldertreff im Stuntwerk: Jeden Montag ab 18:30 Uhr. Organisation: Matthias Josko; Andreas Josko

Ausserdem erhaltet Ihr alle Termine und wöchentlich aktuelle Informationen und Änderungen über unseren **E-Mail-Verteiler**, in den Ihr Euch per Mailanfrage an die Organisatoren eintragen lassen solltet.

Weitere Angebote:

- Tages- und Wochenendfahrten in nahegelegene Klettergebiete.
- Alpine Touren
- Wochenfahrten

Eine aktuelle Veranstaltungsübersicht der Klettergruppe findet Ihr im Internet unter: <http://www.dav-koeln.de/cgi-bin/gr1.cgi?kg>

Um den organisatorischen Aufwand in Grenzen zu halten: Bitte bei allen Fahrten die Online-Anmeldung nutzen. Bei Mehrtagesfahrten fallen Anzahlungen von ca 10 Euro pro Tag an, Anmeldung ist erst nach Zahlungseingang gültig. Wetterbedingte Absagen der Tour ausschließlich vom Tourenleiter, bei unbegründeten Absagen der Teilnehmer keine Rückzahlung der Anzahlung möglich.

Bei unseren Veranstaltungen handelt es sich um Gemeinschaftsfahrten selbstständiger Seilschaften, bei denen alle Teilnehmer die Gefahren selbstständig und eigenverantwortlich abschätzen können müssen. Bei Fahrten an den Fels besteht grundsätzlich Helmpflicht. Die Entscheidung über die Teilnahme liegt letztendlich beim jeweiligen Tourenleiter.

24.11.19 Gemeinschaftstour: Kletterfahrt ins Sauerland

Wir fahren nach Elberskamp. Mit über 40 Routen und einer Klettergeschichte, die zurück bis in die 80er-Jahre reicht, ist das Klettergebiet 'Untere Elberskamp' eines der Klassikergebiete im Sauerland. Es gibt interessante Touren bis zum 10-ten Grad und mit der Katharsis (10+) dürfte sich hier auch die schwerste Route in Nordrhein-Westfalen befinden. Der Schwerpunkt liegt im 5. bis 7. Schwierigkeitsgrad. Infos und Topos unter: Kletterarena. Maximal acht Teilnehmer. Nur bei gutem Wetter ansonsten Kletterhalle Bergwerk Dortmund Bergwerk Dortmund. Organisation: Udo Sauer.

07.12.19 Wupperwände in Wuppertal-Barmen

Wir fahren zu der Kletterhalle Wupperwände in Wuppertal-Barmen. Die Halle zeichnet sich durch einen sehr interessanten Vorstiegsbereich aus. Sie ist nicht umsonst das Leistungszentrum des Deutschen Alpenvereins. Eintritt 9,90 Euro
Weitere Informationen: Udo Sauer.

28.03.20 Gem./Kletterfahrt nach Beez und Freyr (B)

- 29.03.20 In Freyr sehr schöne Mehrseillängen mit bis zu 120 Metern Routenlänge. Übernachtung auf einer Zeltwiese, beziehungsweise Lager bei Freyr. Für die Teilnahme an der Fahrt wird eigenverantwortliches und selbstständiges Klettern und Sichern nach den Empfehlungen des Deutschen Alpenvereins vorausgesetzt. Jeder Teilnehmer muss diesen Anforderungen gewachsen sein und nimmt auf eigenes Risiko an der Fahrt teil. Alle Teilnehmer haften im Rahmen ihrer Garantenstellung gegenüber dem jeweiligen Seilpartner. Voraussetzung: Vorstiegserfahrung im UIAA Grad V und selbstständiges Klettern. Es handelt sich nicht um einen Kurs deshalb: Grundlagen der Sicherungstechnik müssen vorhanden sein. Organisation: Holger Steffens. Anmeldung (ab 01.01.20) bis spätestens 17.03.20.

23.05.20 Gem./Kletterfahrt nach Arco (Italien).

- 30.05.20 Bei dieser Gruppenfahrt erwarten uns zahlreiche Klettergärten und viele bis zu 15 Seillängen lange Touren (nicht nur an den Sonnenplatten). Für die Teilnahme an der Fahrt wird eigenverantwortliches und selbstständiges Klettern und Sichern nach den Empfehlungen des Deutschen Alpenvereins vorausgesetzt. Jeder Teilnehmer muss diesen Anforderungen gewachsen sein und nimmt auf eigenes Risiko an der Fahrt teil. Alle Teilnehmer haften im Rahmen ihrer Garantenstellung gegenüber dem jeweiligen Seilpartner. Für die Fahrt ist es sinnvoll, sich als Seilschaft anzumelden. Voraussetzungen: Vorstiegserfahrung im UIAA Grad V und selbstständiges Klettern. Es handelt sich nicht um einen Kurs deshalb: Grundlagen der Sicherungstechnik müssen vorhanden sein. Unterkunft auf dem Campingplatz Arco. Vorbesprechung im Februar. Anmeldung (ab 01.01.20). Organisation: Holger Steffens.

10.10.20 Gem./Kletterfahrt nach Beez und Freyr

- 11.10.20 In Freyr sehr schöne Mehrseillängen mit bis zu 120 Metern Routenlänge. Übernachtung auf einer Zeltwiese, beziehungsweise Lager bei Freyr. Für die Teilnahme an der Fahrt wird eigenverantwortliches und selbstständiges Klettern und Sichern nach den Empfehlungen des Deutschen Alpenvereins vorausgesetzt. Jeder Teilnehmer muss diesen Anforderungen gewachsen sein und nimmt auf eigenes Risiko an der Fahrt teil. Alle Teilnehmer haften im Rahmen ihrer Garantenstellung gegenüber dem jeweiligen Seilpartner.

Voraussetzung: Vorstiegserfahrung im UIAA Grad V und selbstständiges Klettern. Es handelt sich nicht um einen Kurs deshalb: Grundlagen der Sicherungstechnik müssen vorhanden sein. Organisation: Holger Steffens. Anmeldung (ab 01.08.20) bis spätestens 27.9.20.



Trainingsangebote

Leitung: **Peter Plück**, 0221 9484052, peter.plueck@dav-koeln.de

Klettertrainingsangebote für Kinder und Jugendliche

Unter dem Begriff KletterKidz bietet der Kölner Alpenverein regelmäßiges Klettertraining für talentierte Kinder, Jugendliche und junge Erwachsene, im Alter von 8-20 Jahren an. Interessenten sollten den 5. Grad klettern und müssen zuverlässig sichern können.

Trainingsangebote im Überblick

Montag	18.00-19.00 Uhr	KletterKidz Fördertraining ab 11 Jahren
Montag	17.30-20.30 Uhr	Offenes Kader- und Stützpunkttraining I
Dienstag	18.00-21.00 Uhr	Offenes Kader- und Stützpunkttraining II
Mittwoch	17.00-19.00 Uhr	KletterKidz Fördertraining ab 11 Jahren
Donnerstag	17.00-19.00 Uhr	KletterKidz DAV/JDAV Jugendtraining
Donnerstag	18.00-20.00 Uhr	Leistungstraining
Freitag	17.00-19.00 Uhr	KletterKidz DAV Fördertraining, 8-12 Jahren

Samstag und Sonntag: Gemeinsame Unternehmungen, zum Beispiel Klettern in der Eifel, in Ettringen, in Belgien. Achtung: In den Ferien findet Training nur nach Absprache mit den Trainern statt.

Skitourengruppe

Leitung: **Boris Klinnert**, 0221 9726824, boris.klinnert@dav-koeln.de

15.02.20 Leichte Skitouren

- 22.02.20 Wir machen in dieser Woche leichte Skitouren mit Liftbenutzung. 700 km Wir benutzen dabei den 6-Tage Zweiländerskipass für Sulden, Schöneben, Nauders u.a. Nach der Tages-Skitour besteht meistens noch reichlich Gelegenheit, die Skitechnik auf der Piste zu verbessern oder einfach nur Spaß zu haben.



Dauer: 7 Tage
Voraussetzungen: Kenntnisse in der Verschüttetensuche, sicheres Skifahren auf schwarzen Pisten.

Gebiet: Obervinschgau
Unterkunft: Haus Moriggl, Burgeis
Umlage: Tourenleiter ca. 85 Euro pro Person
Teilnehmerzahl: 5
Vorbesprechung: nach Absprache

16.02.20 Gemeinschaftsskitouren im Obervinschgau

- 23.02.20 Wir machen in dieser Woche mittelschwere Tages- oder Zweitages-Skitouren. Schwerpunkt sind Überschreitungen und Zweitages-Skidurchquerungen. Dies ist eine Gemeinschaftstour. Alle Entscheidungen vor, während und nach der Tour werden gemeinschaftlich getroffen. Es handelt sich nicht um eine Ausbildungsveranstaltung.



Voraussetzungen: Jeder Teilnehmer kann selbständig eine Tages-tour planen und 'führen'. Die erforderlichen Kenntnisse in Lawinenkunde sowie Fähigkeiten in der Kameradenrettung sind vorhanden. Die Teilnehmer können sicher und zügig in allen Schneearten abfahren. Sie verfügen über eine gute Kondition für Aufstiege bis 1.200 Höhenmeter in drei bis vier Stunden Aufstiegszeit (400 Höhenmeter pro Stunde) mit Ski und Tagesrucksack.

Ort, Unterkunft: Haus Moriggl, Burgeis im Vinschgau
Anmeldeschluss: 30.09.19
Vorbesprechung: Nach Absprache
Organisator: Boris Klinnert, 0221 9726824, boris.klinnert@dav-koeln.de.

19.04.20 Leichte Skihochtouren in den Öztaler Alpen

- 26.04.20 Similau & Co.: Wir machen in dieser Woche leichte Skihochtouren in den Öztaler Alpen. Um die Aufstiege zu verkürzen benutzen wir die Lifts und Seilbahnen des Schnalstaler Gletscherskigebiets. Dies ist eine Gemeinschaftstour. Alle Entscheidungen vor, während und nach der Tour werden gemeinschaftlich getroffen. Es handelt sich nicht um eine Ausbildungsveranstaltung.



Voraussetzungen: Die Teilnehmer können sicher und zügig im Gelände abfahren. Aufstieg und Abfahrt teilweise am Seil.
 Ort, Unterkunft: Schöne-Aussicht-Hütte (Alpenvereinschütte)
 Anmeldeschluss: 30.09.19
 Kosten: Unterkunft ca. 35 Euro Halbpension pro Tag, zzgl. Liftkarte.
 Vorbesprechung: Nach Absprache
 Leitung: Boris Klinnert, 0221 9726824, boris.klinnert@dav-koeln.de.



Sportgruppe

Leitung: **Josef Nagel**, 02234 74995
 josef.nagel@dav-koeln.de

Die Sportgruppe bietet jede Woche drei Sportabende in Köln an: Dienstag, Donnerstag und Freitag.

Sportabend Müngersdorf

Jeden Freitag findet der Sportabend von 17:00 Uhr bis 18:00 Uhr im Rheinenergie – Stadion in der Ost – Halle statt. Wir empfehlen den Parkplatz an der Jahnwiese. Mit der KVB erreicht man das Rheinenergie-Stadion "Haltestelle Rheinenergie-Stadion" mit der Linie 1. Unser Training beginnt mit Aerobic mit flotter Musik dabei wird jeder einzelne Muskel trainiert und beansprucht. Weiter geht es auf der Matte mit Gymnastik-, Dehn- und Entspannungsübungen. Wenn Euer Interesse geweckt ist, rufen Sie mich einfach an oder kommen Sie zu einer Schnupperstunde vorbei. Außer Sportkleidung, Hallenschuhe, Gymnastikmatte und gute Laune brauchen Sie nichts mit zu bringen. Neueinsteiger sind herzlich willkommen. Informationen gibt es bei Josef Nagel, 02234 74995, josef.nagel@dav-koeln.de.

Sportabend „Im Hasental“

Jeden Donnerstag findet von 20:30 Uhr bis 22:00 Uhr in der Turnhalle der Schule „Im Hasental“ ein Sportabend statt. In den Schulferien ist die Halle geschlossen, unser Sportabend findet dann nicht statt. Ein gemischtes Publikum mit einer Altersstruktur von 16 bis 55 Jahren wird hier unter fachkundiger Anleitung mit Aufwärmtraining, Gymnastik und zum Abschluss mit Hallenfußball auf die bevorstehenden Aktivitäten in den Alpen vorbereitet. Informationen gibt es bei Stefan Schröter, 0221 2870199.

Fitnesstraining der Klettergruppe

Das Fitnesstraining findet jeden Dienstag (außer in den Schulferien) von 17:00 Uhr bis 19:00 Uhr in der Turnhalle der Grundschule Trierer Straße statt (Eingang: Am Pantaleonsberg). Es sind alle Mitglieder, nicht nur Kletterer, zu diesem Abend eingeladen. Das Training unter Anleitung von Diplomsporthelehrer Lothar Rest ist für mittelmäßige bis besonders leistungsstarke Sportler ausgelegt. Wir beginnen mit Basketball. Um 18:00 Uhr beginnt der gymnastische Teil mit dem Ziel, die Beweglichkeit zu verbessern. Nach 25 Minuten folgt ein Zirkeltraining, das je nach persönlicher Leistungsfähigkeit und Motivation sehr hart sein kann. Wir verfolgen dabei das Ziel, Kraft und Ausdauer zu verbessern. Nach unseren Erfahrungen ist bei regelmäßiger Teilnahme bereits nach sechs Wochen eine deutliche Leistungssteigerung feststellbar. Informationen gibt es bei Lothar Rest, 02202 85940, l.rest@netcologne.de.



Mountainbikegruppe

Leitung: **Thomas Mundt**, 02206 909370, 0170 3384222, thomas.mundt@dav-koeln.de und **Stefan Müller**, 0221 3562022, 0177 6813606, stefan.mueller@dav-koeln.de

Mountainbiken ist ein moderner Sport mit vielen Gesichtern. Ob Trail, Tour oder Enduro, im Mittelpunkt steht bei uns Mountainbikern das gemeinsame Erlebnis von Sport und Natur.

Unsere **Tagestouren** führen in der Regel durch die benachbarten Mittelgebirge. Bergisches Land, Eifel oder das Rheintal sind erstklassige Bikereviere für ganzjährige Runden vor den Toren Kölns. **Bikecamps** und **Tourenwochen** in entferntere Regionen sind Höhepunkte in der warmen Jahreshälfte. Fahrtechnikkurse, Schrauber-Workshops und Theorieeinheiten runden die Aktivitäten rund um's Mountainbiken ab.

Dabeisein ist einfach: Meldet euch zu einer Veranstaltung online an. Ob Einsteiger oder 'erfahren', ob einmal oder zehnmahl im Jahr, ihr seid bei uns willkommen. Wir Tourenleiter und Fachübungsleiter im Team der Mountainbikegruppe beantworten eure Fragen mit Freude. Und als Gast dürft ihr auf Tagestouren gerne ein paar Mal schnuppern, bevor ihr euch für die Mitgliedschaft im Kölner Alpenverein entscheidet. Meldet euch zur Anmeldung bitte beim jeweiligen Tourenleiter.

Ein paar Mal im Jahr informieren wir euch über besondere Events oder Termine, tragt euch dafür bitte in die Mailing-Liste ein. Ganz neu ist auch die Mailing-Liste E-Biken für die Freunde gemäßigter E-Mountainbike-Touren. Die E-Mountainbiker nehmen auch fittere Bio-Biker gerne mit. Familien, die das Mountainbiken als Familiensport mit ihren Kindern erleben wollen, finden Mountainbike-Touren bei der Familiengruppe. Christiane und Stefan Kaiser starten ihr Programm mit leichten Touren und werden auch Technikübungen wie z.B. Balance halten, Bremsen und richtig schalten einbauen.

Die Teilnahme an allen Veranstaltungen erfolgt eigenverantwortlich und auf eigenes Risiko. Bitte schätzt euch selbst richtig ein und beachtet, dass Mountainbiketouren bei schlechter Witterung in allen Belangen anspruchsvoller werden. Ein Bikehelm ist immer Pflicht! Wir empfehlen außerdem Vollfingerhandschuhe und eine Bikebrille. Zur Einstufung der technischen Schwierigkeiten verweisen wir auf die Singletrail-Skala.

Unser aktuelles Touren- und Veranstaltungsangebot mit der Möglichkeit zur Online-Anmeldung findet Ihr auf unserer Webseite unter 'Aktivitäten der Gruppen, Mountainbikegruppe' oder direkt über mtb.dav-koeln.de.

integrativ

Leitung: **Svenja Nettekoven**, svenja@jdav-koeln.de

integrativ ist eine Wandergruppe für alle, die gerne in der Natur sind und Spaß daran haben, in einer Gruppe unterwegs zu sein, aber aufgrund einer Einschränkung oder Behinderung nicht an den anderen Gruppenangeboten teilnehmen können oder wollen. Unsere Gruppe trifft sich regelmäßig zu gemeinsamen Wanderungen und Ausflügen. Wendet Euch bei Fragen ganz unverbindlich an uns. Es ist auch möglich, sich als Nichtmitglied anzumelden. Infos zu Terminen und Veranstaltungen im Internet unter: <http://www.dav-koeln.de/cgi-bin/gr1.cgi?iv>

Junge Erwachsene

Leitung: **Dorothea Wölk**, dorothea.woelk@dav-koeln.de, **Heike Wirtz** und **Scarlett Pütz**

Wir sind eine Gruppe von jungen Erwachsenen ab 27 Jahren, die gemeinsam unterwegs ist. Bist du auch gerne draußen? Wandern, klettern, biwakieren, ...? Dann bist du bei uns genau richtig! Wenn du Interesse hast und mehr über unsere Gruppe erfahren willst, wende dich einfach an die Gruppenleiterinnen!

24.11.19 Bouldern in Köln

Im November wollen wir dem schlechten Wetter vorgreifen und zusammen bouldern gehen. Dies ist die ideale Möglichkeit das Klettern ohne notwendige Ausrüstung oder Vorwissen für sich zu entdecken. Auch der Höhenangst kann man so entfliehen. Wir treffen uns dazu ab dem Vormittag im Stuntwerk (genaueres nach der Anmeldung dann per Mail). Der Eintritt kostet voraussichtlich 11,90 Euro und für Leihschuhe 3,90 Euro. Bitte meldet euch wie immer hier online bis zum 17.11.2019 an (Gruppentarif gibt es ab 10 Personen).
 Leitung: Dorothea Wölk, dorothea.woelk@dav-koeln.de.



Jugend

Referent: **Leo Rolff**, leo@jdav-koeln.de
 Beisitzer: **Felix Budde**, felix@jdav-koeln.de

Für alle Jugendgruppen gilt: Meldet Euch bitte, bevor Ihr zu einem Gruppenabend kommen wollt bei dem/der zuständigen Ansprechpartner/-in, damit wir eventuell zusätzliches Material mitbringen können. Weitere Informationen zu den Jugendgruppen sowie das aktuelle Programm findet Ihr auf unserer Website: www.jdav-koeln.de.

Jugend I (Jahrgang 2006 und 2007)

Hi, wir sind die Jugend I, wir bestehen aus Kindern der Jahrgänge 2006 bis 2007 und 4 Jugendleitern. Wir treffen uns alle 2 Wochen, alle vier Wochen gehen wir Klettern und an den anderen Gruppenabenden treffen wir uns zum Spielen, Slacklines, Basteln, Kickern und vielem mehr. Mehrmals im Jahr fahren wir übers Wochenende weg, z.B. in die Eifel, das Bergische oder in die Alpen. Dann gehen wir z.B. Klettern, Wandern oder gehen Zelten. Zwei feste Fahrten sind das Pfingstlager mit Kindern aus ganz NRW und die Weihnachtsfahrt in die Eifel mit allen Kindern und Jugendlichen aus Köln. Die geplanten Fahrten findet Ihr am rechten Rand ganz unten. Bei unseren Aktivitäten steht meist der Spaß im Vordergrund. Wir möchten euch aber auch etwas beibringen. Ihr braucht für den Besuch der Gruppenabende keinerlei Vorkenntnisse. Wenn Ihr z.B. noch nie geklettert seid, werden wir euch das Klettern beibringen.

Ansprechpartner: Max Minnemann, max@jdav-koeln.de; Milan van Well, milan@jdav-koeln.de und Hannah Dunkel, hannah@jdav-koeln.de.

Jugend II (Jahrgang 2004 und 2005)

Hallo! Wenn du Lust hast coole Abenteuer mit der Jugendgruppe zu erleben, bist du bei uns genau richtig! Denn zurzeit sucht die Jugend II noch motivierte Jugendliche, die wir in unsere Gruppe aufnehmen können. Wir sind eine Truppe mit Jugendlichen aus den Jahrgängen 2004 und 2005. Jeden Donnerstag von 17:30 bis 19:30 treffen wir uns. Dabei gehen wir alle zwei Wochen abwechselnd in Kölns Kletterhallen klettern. Sonst spielen wir zum Beispiel Geländespiele, gehen schwimmen, werkeln, bouldern oder probieren Neues aus. Außerdem machen wir viele Wochenendausfahrten im Jahr. Die gehen dann entweder in die Eifel oder in ein Klettergebiet. Eine Woche im Sommer fahren wir meistens auch in die Alpen. Wir freuen uns sehr, wenn wir dich in unsere Gruppe aufnehmen können. Melde dich einfach bei Rieke (riek[at]jdav-koeln.de), wenn du noch Fragen hast oder gerne mal vorbeikommen möchtest. Wir freuen uns auf dich!

Ansprechpartner/-innen: Mara Luna van Well, maraluna@jdav-koeln.de; Rieke Boelsen, rieke@jdav-koeln.de; Felix Budde, felix@jdav-koeln.de und Florian Schröter, florians@jdav-koeln.de

Jugend III (Jahrgang 1998 bis 2003)

Die Jugend III besteht aus Teilnehmern der Jahrgänge 98-03. Unsere regelmäßigen Gruppenabende finden jeden Mittwoch von 17:30 bis 19:30 Uhr statt, wovon wir an jedem zweiten Termin Klettern gehen. Unser Programm richtet sich nach den Temperaturen, sodass wir in den wärmeren Monaten des Jahres häufiger im Freien unterwegs und in den kälteren Monaten eher drinnen sind. Insgesamt setzen sich unsere Gruppenabende aus Basteln, Klettertheorie, gruppenspezifischen Aktivitäten sowie gelegentlichem Fußball spielen oder auch besonderen Aktionen, wie Filmabende oder Schwimmen gehen, zusammen. Wir freuen uns über jedes neue Gesicht, das wir bei uns begrüßen dürfen.

Ansprechpartner: Max Mosig, maks@jdav-koeln.de und Leo Rolff, leo@jdav-koeln.de

Mitgliedsbeiträge

Mitgliederkategorie (Ermäßigung)	Kategorienummer ¹⁾	Alter ²⁾	Jahresbeitrag ³⁾	Aufnahmegebühr (einmalig)
A-Mitglieder	1xxx	ab 25 Jahre	78 Euro	26 Euro
B-Mitglieder (Ehe-)Partner o. Gleichgestellte ⁶⁾ (50% ⁸⁾)	2xxx	ab 25 Jahre	39 Euro	21 Euro
B-Mitglieder Menschen mit Behinderung ⁷⁾ (50% ⁸⁾)	2x77	ab 25 Jahre	39 Euro	21 Euro
C-Mitglieder (A-Mitglied ⁹⁾)	3x00	ab 25 Jahre	26 Euro	6 Euro
C-Mitglieder (B-Mitglied ⁹⁾)	3x20	ab 25 Jahre	13 Euro	6 Euro
C-Mitglieder (Junior/in ⁹⁾)	3x40	18-24 Jahre	13 Euro	0 Euro
C-Mitglieder (Kind/Jugend ⁹⁾)	3x50	0-17 Jahre	6,50 Euro	0 Euro
C-Mitglieder (in Familienmitgl. ¹⁰⁾)	3070	0-17 Jahre	0 Euro	0 Euro
C-Mitglieder GOC München	3x66	ab 18 Jahre	13 Euro	6 Euro
D-Mitglieder (67% ⁸⁾)	4xxx	18-24 Jahre	26 Euro	16 Euro
D-Mitglieder Menschen mit Behinderung ⁷⁾ (83% ⁸⁾)	4x77	18-24 Jahre	13 Euro	16 Euro
J-Mitglieder	5x00	0-17 Jahre	13 Euro ⁴⁾	6 Euro ⁴⁾
J-Mitglieder Menschen mit Behinderung ⁷⁾ (100% ⁸⁾)	7800	0-17 Jahre	0 Euro	0 Euro
Familienmitgliedschaft			26 - 117 Euro ⁵⁾	0 Euro

1) Ihre Kategorienummer finden Sie auf Ihrem Mitgliedsausweis. **2)** Es zählt das Alter am 1. Januar des jeweiligen Jahres. **3)** Bei Eintritt ab September wird für das erste Jahr nur der halbe Beitrag erhoben. **4)** Nur wenn keiner der Eltern Mitglied ist (siehe Familienmitgliedschaft). **5)** Ein oder beide Elternteil(e)⁶⁾ werden je nach Alter/Familienstand den Kategorien A, B oder D zugeordnet (Kategorienummern 1xxx, 2xxx oder 4xxx); alle Kinder/Jugendlichen (0-17 Jahre) sind beitragsfrei (Kategorienummer 7000). Mögliche Beitragskombinationen der Familienmitgliedschaft: [1] 1 Erwachsene/r (alleinerziehend) bis 24 Jahre (D) = 26 Euro [2] 2 Erwachsene bis 24 Jahre (D + D) = 52 Euro [3] 1 Erwachsene/r bis 24 Jahre + 1 Erwachsene/r ab 25 Jahre (D + B) = 65 Euro [4] 1 Erwachsene/r (alleinerziehend) ab 25 Jahre (A) = 78 Euro [5] 2 Erwachsene ab 25 Jahre (A + B) = 117 Euro. **6)** Ehepaare oder Gleichgestellte (eheähnliche Lebensgemeinschaften, gleichgeschlechtliche eheähnliche Lebensgemeinschaften), mit gemeinsamen Wohnsitz. **7)** Behinderungsgrad mind. 50%. **8)** Im Vergleich zum A-Beitrag bzw. zur jeweiligen Kategorie ohne Ermäßigung. **9)** In der Stammsektion. **10)** Wenn alle Familienmitglieder (der Stammsektion) C-Mitglieder sind.

Anmeldung zu Veranstaltungen der Gruppen

(nicht für Jugendveranstaltungen und Ausbildungskurse) Das Formular ist auch im Internet unter www.dav-koeln.de "Veranstaltungen" verfügbar.

Bitte gut lesbar, in Druckschrift ausfüllen und an den/die jeweilige/n Tourenleiter/in senden!
Für die folgende Veranstaltung melde ich mich an:

Bitte beachten Sie die Teilnahmebedingungen für die Veranstaltungen der Gruppen. Für Veranstaltungen mit einer Dauer von mehr als drei Tagen ist eine schriftliche Anmeldung vorgeschrieben. Sie können dazu die online-Anmeldung auf unserer Webseite bei jeder Veranstaltung verwenden oder wie bisher das Anmeldeformular ausfüllen und an uns senden.

Titel der Veranstaltung

Tourenleiter

vom

bis

Vorname

Name

Strasse / Hausnummer

PLZ / Wohnort

Telefon privat

Telefon dienstlich

Handynummer

E-Mail Adresse

bUb Person*

bUb Rufnummer*

Ich bin Mitglied der Sektion Rheinland-Köln e.V.:

Mitgliedsnummer

Geburtsjahr

* bUb (bei Unfall/Notruf benachrichtigen) = Name und Telefonnummer eines Verwandten oder Bekannten, der benachrichtigt werden soll.

Hinweis zur Haftungsbeschränkung

Bergsteigen ist eine Gefahrensportart. Jede/r Teilnehmer/-in einer Veranstaltung ist sich der vorhandenen Risiken bewusst. § 6 Abs. 4 unserer Satzung besagt: Eine Haftung der Sektion und der von ihr beauftragten Personen für Schäden, die einem Mitglied bei der Benutzung der Vereinseinrichtungen oder bei der Teilnahme an Vereinsveranstaltungen entstehen, ist über den Umfang der vom DAV abgeschlossenen Versicherungen hinaus auf die Fälle beschränkt, in denen einem Organmitglied oder einer sonstigen für die Sektion tätigen Person, für die die Sektion nach den Vorschriften des bürgerlichen Rechts einzustehen hat, Vorsatz oder grobe Fahrlässigkeit zur Last gelegt werden kann. Die gleiche Einschränkung gilt bei Benutzung von Vereinseinrichtungen oder der Teilnahme an Veranstaltungen einer anderen Sektion des Deutschen Alpenvereins.

Teilnahmebedingungen (AGB)

An den Veranstaltungen können nur Mitglieder des Kölner Alpenvereins und DAV-Mitglieder anderer Sektionen teilnehmen. Teilnehmer/-innen (TN) anderer Sektionen müssen über eine C-Mitgliedschaft im Kölner Alpenverein verfügen. Ausnahme: An Tagesveranstaltungen können Nichtmitglieder (Gäste) und Mitglieder anderer Sektionen ohne Einschränkung teilnehmen. Gäste können bis zu viermal an Tagesveranstaltungen teilnehmen. Dadurch soll ihnen die Entscheidung für die Mitgliedschaft im Kölner Alpenverein erleichtert werden. Gäste zahlen einen Kostenbeitrag von 2,50 Euro pro Tag und Person.

Kosten von Veranstaltungen der Gruppen

Die Kosten der Tourenleiter/-innen (Unterkunft, Verpflegung (Halbpension + 10 Euro/Tag pauschal), Beförderung während der Tour (Lift, Bus, Taxi, Zug etc.), Auslagen für Organisation und Karten/Führer) werden auf die Teilnehmer/-innen umgelegt und mit einer eventuell geleisteten Anzahlung/Anmeldegebühr verrechnet. Bei Stornierungen können diese Kosten auch auf die Teilnehmer/-innen umgelegt werden, die storniert haben, es sei denn, dass andere Teilnehmer/innen deren Platz eingenommen haben. Den überschüssigen Betrag erhält jede/r Teilnehmer/-in nach der Tour vom Tourenleiter zurück. Die Fahrtkosten werden den Tourenleiter/-innen im Rahmen der Reisekostenordnung des Kölner Alpenvereins aus dem Etat der jeweiligen Gruppe erstattet. Da die Tourenleiter/-innen ehrenamtlich tätig sind, fallen keine weiteren Kosten für sie an.

Jede/r Teilnehmer/-in muss selbst für die während der Tour entstehenden Kosten (Unterkunft, Verpflegung, Transport etc.) aufkommen, es sei denn, es ist in der Ausschreibung anderweitig beschrieben (Leistungen). Über den ungefähr zu erwartenden Umfang der Teilnehmerkosten können die jeweiligen Tourenleiter/-innen Auskunft geben. Eine Anmeldung zu einer Veranstaltung wird erst nach Eingang der Anzahlung berücksichtigt, insofern eine Anzahlung ausgeschrieben wurde. Unabhängig vom Anmeldeverfahren entscheiden die Tourenleiter/-innen über die endgültige Teilnahme an der Veranstaltung. Es besteht kein Anspruch auf die Durchführung, wenn Witterung oder sonstige Einflüsse die Realisierung verhindern. Näheres dazu ist in der Regelung "Veranstaltungen der Sektion Rheinland-Köln" festgelegt, die in unserer Geschäftsstelle und auf unserer Webseite einzusehen ist.

Ort, Datum

Unterschrift(en) (bei Minderjährigen, aller Erziehungsberechtigten)

Vorstand und Beisitzer

1. Vorsitzender

Kalle Kubatschka
Mobil: 0172 1789949
kalle@dav-koeln.de

2. Vorsitzender

Oswald Palsa
Tel.: 02234 9899340
Fax: 03221 2351740
Mobil: 0172 2901213
oswald.palsa@dav-koeln.de

3. Vorsitzender

Ulrich Ehlen
Tel.: 02171 32948
Mobil: 0177 4277521
ulrich.ehlen@dav-koeln.de

Schatzmeister

Bernd Koch
Mobil: 0175 2233857
bernd.koch@dav-koeln.de

Beisitzer

Volker Klockhaus
Tel. privat: 02772 570810
Tel. geschäftl.: 02771 83840
volker.klockhaus@dav-koeln.de

Schriftführer

Frank Berthold
Tel.: 0221 16812452
frank.berthold@dav-koeln.de

Beisitzer

Hardy Woywod
hardy.woywod@dav-koeln.de

Referentin für Ausbildung

Kirsti Schareina
Mobil: 01573 7535701
kirsti.schareina@dav-koeln.de

Beisitzer

Oliver Fuchs
Tel.: 02236 8968867
oliver.fuchs@dav-koeln.de

Beisitzer Kommunikation

Stephan Ling
Tel.: 0221 7392631
stephan.ling@dav-koeln.de

Referentin für Ehrenamt

Monique Heimann
monique.heimann@dav-koeln.de

Beisitzer/-in

Christoph Dollar
Mobil: 0151 18442718
christoph.dollar@dav-koeln.de

Ältestenrat

Hannes Arnold *Vorsitzender*
Heinz Arling
Hanno Jacobs
Jürgen May
Elisabeth Stöppler

Referent für Gruppen

Rainer Jürgens
Tel.: 02202 58276
rainer.juergens@dav-koeln.de

Beisitzer

Burkhard Frielingsdorf
Tel.: 02204 21171
burkhard.frielingsdorf@dav-koeln.de

Aktivitäten am Donnerstag

Dieter Kretzschmar
Tel.: 0221 230211
dieter.kretzschmar@dav-koeln.de

Alpinistengruppe

Bernd Kästner
Mobil: 0171 1991352
bernd.kaestner@dav-koeln.de

Familiengruppe

Renate Jaritz
Tel.: 02234 998074
renate.jaritz@dav-koeln.de

Frauen-Bergsport-Gruppe

Johanna Brings
Tel.: 02233 716017
johanna.brings@dav-koeln.de

Handicap-Klettergruppe

Falko Nettekoven
Tel. 0172 2556556
falko.nettekoven@jdav-koeln.de

integrativ

Svenja Nettekoven
svenja@jdav-koeln.de

Klettergruppe

Udo Sauer
Tel.: 02207 7808
udo.sauer@dav-koeln.de

Mountainbikegruppe

Thomas Mundt
Tel.: 02206 909370
thomas.mundt@dav-koeln.de

Skitourengruppe

Boris Klinnert
Tel.: 0221 9726824
boris.klinnert@dav-koeln.de

Sportgruppe

Josef Nagel
Tel.: 02234 74995
josef.nagel@dav-koeln.de

Tourengruppe

Peter Hommens
Tel. 0221 3908690
Mobil: 0178 1584830
peter.hommens@dav-koeln.de

Wandergruppe

Matthias Övermöhle
Tel.: 02234 61241
matthias.oevermoehle@dav-koeln.de

Junge Erwachsene

Dorothea Wölk
dorothea.woelk@dav-koeln.de

Naturerlebnisgruppe

Volker Wickenkamp
Mobil: 0160 94437343
volker.wickenkamp@dav-koeln.de

Referent für Hütten und Wege

Fritz Rodenhäuser
Mobil: 0151 14992933
fritz.rodenhaeuser@dav-koeln.de

Beisitzer

Michael Stein
Tel.: 0241 53808162
michael.stein@dav-koeln.de

Beisitzer Kölner Haus

Werner Gantner
Mobil: 0178 7107149
werner.gantner@dav-koeln.de

Beisitzerin Alpengarten

Birgit Wesenberg
birgit.wesenberg@dav-koeln.de

Beisitzer Hexenseehütte

Wolfgang Halter
wolfgang.halter@dav-koeln.de

Beisitzer Kölner Eifelhütte

Hans-Jürgen Dettbarn
Mobil: 0178 8501078
juergen.dettbarn@dav-koeln.de

Beisitzer Richterhütte

Wolfgang Halter
s.o.

Beisitzer Wege

Michael Stein
s.o.

Referent für Jugend

Leo Rolff
leo@jdav-koeln.de

Beisitzer

Felix Budde
felix@jdav-koeln.de

Referent für Leistungssport

Peter Plücker
Tel.: 0221 9484052
Mobil: 0171 6972714
peter.pluecker@dav-koeln.de

Beisitzer Leistungssport

Jochen Prox
jochen.prox@dav-koeln.de

Referentin für Naturschutz

Elisabeth Roesicke
Tel.: 0228 341215
elisabeth.roesicke@dav-koeln.de

Beisitzer

Torsten Lietz
Tel.: 02273 6903569
Mobil: 0176 82056333
torsten.lietz@dav-koeln.de

Ehrenmitglieder

Heinz Arling *Ehrenvorsitzender*
Franz Althaler
Hannes Arnold
Gisela Becher
Andreas Borchert
Burkhard Frielingsdorf
Oliver Fuchs
Andreas Hellriegel
Hanno Jacobs
Rainer Jürgens
Bernd Kästner
Boris Klinnert

Referentin für Öffentlichkeitsarbeit

Annette Kremser
Mobil: 0170 7027935
annette.kremser@dav-koeln.de

Beisitzer Printmedien

Martin Feller
martin.feller@dav-koeln.de

Beisitzerinnen Redaktion gletscherspalten

Carola Niemann
Mobil: 0163 5556525
carola.niemann@dav-koeln.de

Andrea Weber
andrea.weber@dav-koeln.de

Beisitzerinnen Pressearbeit

Anja Klöckner
privat: 0221 3318068
anja.kloekner@dav-koeln.de

Katharina Schad
Mobil: 01578 9249896
katharina.schad@dav-koeln.de

Beisitzer Archiv

Reinhold Kruse
Tel.: 0221 763148
reinhold.kruse@dav-koeln.de

Beisitzerin Bücherei

Sonja Woywod
sonja.woywod@dav-koeln.de

Beisitzer Digitale Medien

Kalle Kubatschka
siehe 1. Vorsitzender

Beisitzer ÖA/Veranstaltungen

Axel Vorberg
Tel.: 02171 759191
Mobil: 0172 5216579
axel.vorberg@dav-koeln.de

Beisitzer/in Vorträge

NN

Beisitzer ÖA/Projekte

Philipp Hesse
Mobil: 0179 4911572
philipp.hesse@dav-koeln.de

Beisitzer Anzeigenakquise

NN