

# VERANSTALTUNGSPROGRAMM

Deutscher Alpenverein | Sektion Rheinland-Köln e.V. | [www.dav-koeln.de](http://www.dav-koeln.de) | [info@dav-koeln.de](mailto:info@dav-koeln.de)  
Clemensstraße 5-7 (Nähe Neumarkt) | 50676 Köln | Tel. 0221 2406754 | Fax 0221 2406764




## AlpinVisionen 2018 - Vortragsreihe für Wanderer, Bergsteiger, Foto- und Naturfreunde

Freitag, 16. März 2018, 20:00 Uhr

### Elbsandsteingebirge

Multivisionsvortrag mit Helmut Schulze

Das Elbsandsteingebirge ist mit seinen Felstürmen für das Klettern wie geschaffen und es hat dort eine lange Tradition. Helmut Schulze kann uns viel darüber erzählen, denn als begeisterter Kletterer hat er auf allen Gipfeln der deutschen Seite dieses Gebirges gestanden. Genauer betrachtet ist das Elbsandsteingebirge eine durch die Elbe mit ihren Nebenflüssen über Jahrtausende ausgewaschene Erosionslandschaft, die im Grenzgebiet zwischen Deutschland und Tschechien zu finden ist. Der deutsche Teil wird Sächsische Schweiz, der tschechische dagegen Böhmisches Schweiz genannt. Erst in jüngerer Zeit sind auf beiden Seiten der Staatsgrenze jeweils bestimmte Landstriche zu Nationalparks erklärt worden. Der Landschaftsraum dieser Nationalparks ist auch der Ausgangspunkt unserer Reise, zu der uns Helmut Schulze in seinem Vortrag einlädt. Wir werden das Elbsandsteingebirge als Kletterparadies mit eigener Kletterethik kennenlernen, das mit aufregenden Routen aufwartet und eine lange Geschichte hat. Wir werden auf steilen Pfaden unterwegs sein und damit die Perspektive desjenigen erleben, der gerne wandert. Faszinierende Landschaftsaufnahmen, nachvollziehbare Kletter- und Wandervorschläge, aber auch persönliche Geschichten werden seinen Vortrag zu einem inspirierenden Erlebnis machen.




Eintritt: 9,00 Euro - Mitglieder 6,00 Euro - Kinder/Jugendliche 3,00 Euro

Freitag, 13. April 2018, 20:00 Uhr

### Klima - jetzt wandel' ich es selbst

Multivisionsvortrag mit Andreas Sanders

Für Andreas Sanders ist das Klima zu einer Herzensangelegenheit geworden, denn er hat die Umwälzungen auf seinen Expeditionen erlebt. Im Vortrag wird er uns auf eine ungewöhnliche Reise mitnehmen und in einen Dialog mit uns treten zu einem Thema, das uns als Bergsteiger und Wanderer in hohem Maße betrifft - die Gletscherschmelze in den Alpen ist nur ein Beispiel dafür. "Was ist Klima überhaupt? Wo kommt es her? Wie funktioniert es? Klima ist ein großes Thema, das viele Fragen aufwirft und zu aufgeregten Diskussionen führt. Ob belastend oder schonend, das liegt daran, wie wir etwas tun. Vom Planet Erde als Körper im Sonnensystem, über Wasserkreislauf, Atmosphäre und der Gesamtheit aller Lebewesen bis hin zum Gletscher auf Ihrer Alpentour, alles zusammen bildet ein System, in dem alles vernetzt ist und mit allem reagiert. Wir Menschen sind Teil davon.



Eintritt: 9,00 Euro - Mitglieder 6,00 Euro - Kinder/Jugendliche 3,00 Euro

Karten zu den Vorträgen sind auf [www.alpinvisionen.de](http://www.alpinvisionen.de), in der Geschäftsstelle und Abendkasse erhältlich. Bei den Vorträgen verlosen wir Gutscheine von McTREK sowie Bücher aus dem Bergverlag Rother.



**Veranstaltungsbeginn** jeweils um 20:00 Uhr, Abendkasse ab 19:00 Uhr, Einlass um 19:30 Uhr, Catering ab 19:00 Uhr und in der Pause.

**Veranstaltungsort** Aula des Barbara-von-Sell-Berufskollegs, Niehler Kirchweg 118, Köln-Nippes. Parkplätze sind auf dem Schulhof hinter dem Gebäude. KVB-Haltestelle Neusser Str./Gürtel ist mit den Linien 12, 13 und 15 sowie den Buslinien 121, 140 und 147 erreichbar. In ca. 5 Minuten kommt man über die Neusser Straße und den Niehler Kirchweg zum Vortragsort.

## Einladung zur 5. Kölner Bergwoche auf dem Kölner Haus

Vom 21. bis 28. Juli findet die 5. Kölner Bergwoche auf dem Kölner Haus auf Komperdell statt. Die Kölner Bergwoche ist eine generationenübergreifende Tourenwoche, die mit vielen unterschiedlichen Aktivitäten und einer tollen Gruppendynamik begeistert (siehe Seite 20 der gletscherspalten oder [goo.gl/eXZid0](http://goo.gl/eXZid0)).



**11. Kölner AlpinTag am 6. Oktober 2018 im Forum Leverkusen!**  
[www.koelner-alpintag.de](http://www.koelner-alpintag.de)

## INHALT

- 01 Vorträge
- 02 Alpinistengruppe
- 02 Tourengruppe
- 02 Wandergruppe
- 02 Aktivitäten am Donnerstag
- 02 Naturerlebnisgruppe
- 24 Familiengruppen
- 28 Frauen-Bergsport-Gruppe
- 30 Handicap-Klettergruppe
- 31 Klettergruppe
- 32 Trainingsangebote
- 33 Skitourengruppe
- 33 Sportgruppe
- 33 Mountainbikegruppe
- 33 integrativ
- 33 Junge Erwachsene
- 33 Jugend
- 34 Mitgliedsbeiträge
- 35 Anmeldung
- 36 Vorstand und Beisitzer

## was kann man wo machen ...

### Wandern

- Alpinistengruppe
- Frauen-Bergsport-Gruppe
- Tourengruppe
- Wandergruppe
- Familiengruppen
- Naturerlebnisgruppe
- integrativ

### Wanderwochen

- Tourengruppe

### Bergwandern

- Alpinistengruppe
- Frauen-Bergsport-Gruppe
- Tourengruppe

### Hochtouren

- Alpinistengruppe
- Tourengruppe

### Mountainbike- und Radtouren

- Alpinistengruppe
- Tourengruppe
- Klettergruppe
- Mountainbikegruppe

### Klettern

- Frauen-Bergsport-Gruppe
- Handicap-Klettergruppe
- Klettergruppe
- Alpinistengruppe
- KletterKidz (für Kinder)

### Vorträge und Treffen

- Alpinistengruppe
- Tourengruppe
- Naturerlebnisgruppe

### Alpine Vorbereitung

- Alpinistengruppe

### Sportabende

- Sportgruppe
- Klettergruppe



## Alpinistengruppe (AG)

Leitung: **Bernd Kästner**  
02232 67343, bernd.kaestner@dav-koeln.de

**Über uns:** Die Alpinistengruppe konzentriert sich auf Bergsteigen, Klettersteige, Wochenend-Kletterfahrten und anspruchsvolle Tageswanderungen. Wir bewegen uns im alpinen Gelände, begehen anspruchsvolle Klettersteige und Kletterrouten in steilen Wänden, durchsteigen eisige Couloirs oder erleben die Berge auf fordernden Hochtouren oder Expeditionen weltweit. Die dafür erforderlichen Kenntnisse sind bei den Teilnehmerinnen und Teilnehmern bereits vorhanden. Der praktische Austausch von Erfahrungen und die Anwendung der Techniken sollen neben dem Erreichen persönlicher Ziele am Berg und dem Gefühl der Berggemeinschaft im Mittelpunkt stehen.

**Aktivitäten:** Das ganze Jahr über unternehmen wir **Tageswanderungen** zur Verbesserung der Kondition und zur Vorbereitung auf alpinistische Unternehmungen. Dabei gehen wir schon mal weglos und in steilem Gelände, machen ordentlich Höhenmeter und das Ganze zügigen Schrittes.

Bei den gemeinsamen **Wochenend- und Bergfahrten** handelt es sich meist um Gemeinschaftstouren, die keinen ausgewiesenen Führer haben. Die Tourenwochen werden teilweise in Zusammenarbeit mit dem Ausbildungsreferat konzipiert und sollen dazu dienen, Wissen und Erlerntes aus den Kursen zu vertiefen und die Fähigkeiten im Hochgebirge und im Eis zu festigen. Die Organisatoren der Gemeinschaftstouren haben oft eine Ausbildung zum Fachübungsleiter absolviert, übernehmen jedoch keine sicherheitsrelevante Verantwortung. Interessenten an anspruchsvollen Touren sind hier genau richtig.

Mit den Veranstaltungen **Konditionstraining-Wanderung (KT)** soll mit anspruchsvollen Wanderungen die Ausdauer gekräftigt und auf alpine Aktivitäten vorbereitet werden. Dabei wird in der Regel ein durchschnittliches Gehtempo von 5 bis 5,5 Kilometer pro Stunde gewählt. Die Veranstaltungen **Alpine Vorbereitung (AV)** sind anspruchsvolle und ausgedehnte Mittelgebirgstouren. Es ist Trittsicherheit in unwegsamem Gelände und stellenweise Schwindelfreiheit erforderlich. Die recht hohe Durchschnittsgeschwindigkeit von meist mehr als 5,5 Kilometer pro Stunde, sofern die Weg- und Witterungsverhältnisse es zulassen, erfordert eine besonders gute Grundkondition. Hier werden bisweilen 500 Hm und mehr pro Stunde im Aufstieg gegangen, die Pausen sind eher knapp bemessen. Bitte ausreichend Getränke mitnehmen! Bei den **regelmäßigen Treffen** und an Gruppenabenden informieren wir uns gegenseitig über Neuigkeiten, berichten über unsere Unternehmungen und Planungen und teilen Erfahrungen.

\*\*\* NEU \*\*\* NEU \*\*\* NEU \*\*\* NEU \*\*\* NEU \*\*\* NEU \*\*\* NEU \*\*\*

### Klettertreff der Alpinistengruppe

Wann: Jeden Dienstag und Donnerstag ab 18:30 Uhr

Wo: Kletterhalle Chimpanzodrome in Frechen

Kletterkönnen: Ab UIAA 6 aufwärts

Ziel: eigenverantwortliches Klettern in der Gruppe sowie Planung und Austausch über zukünftige Touren

Ansprechpartner: Lukas Müller, 02446 3912, lukas.blens@googlemail.com, und Anna Skora, 0172 2123538, anna.skora@hotmail.de

Schöne Touren, viel Spaß und eine gute Zeit wünscht Euch auch im Namen aller ehrenamtlichen Tourenleiter und Organisatoren. Bernd Kästner

Änderungen und Ergänzungen sind aufgrund der frühen Planung möglich! Informationen über Änderungen, Ergänzungen und wertvolle Neuigkeiten werden über die Mailing-Liste weitergegeben. An- und Abmeldung für diese Informationen erfolgt durch Eingabe der E-Mail Adresse auf unserer Webseite unter [alpinistengruppe.dav-koeln.de](http://alpinistengruppe.dav-koeln.de). Wir bitten für alle Veranstaltungen mit Angabe einer Telefonnummer um Voranmeldung.



## Tourengruppe (TG)

Leitung: **Peter Hommens**, 0221 3908690  
0178 1584830, peter.hommens@dav-koeln.de

Wir laden Euch ein zu Tourenwochen in die Berge, zum Bergwandern, zum Skifahren auf die Pisten, zum Trekking in die Natur, auf die Flüsse der Umgebung, paddelnd, meistens auf eigenen Füßen, aber auch rollend auf Trekkingrädern. Damit Ihr Euch untereinander kennenlernen könnt, fit bleibt und Euch gemeinsam auf Touren vorbereiten könnt, bieten wir ganzjährig in der näheren Umgebung und den Mittelgebirgen Tages- sowie Mehrtagesveranstaltungen, wie zum Beispiel ausgedehnte Tageswanderungen, Kulturwanderungen, Rad- und Kanutouren an. An diesen Veranstaltungen kann jeder teilnehmen, der über eine gewisse Grundkondition, Schwindelfreiheit und Trittsicherheit verfügt.

### Was wird in der Tourengruppe angeboten?

Bergwanderwochen mit ausgebildeten DAV-Wanderleitern, Mehrtagesveranstaltungen – auch Wochenendwanderungen, ausgedehnte Tageswanderungen im Bereich von 22 bis über 30 Kilometern, unser Gehtempo liegt bei vier bis fünf Kilometer in der Stunde. Darüber hinaus veranstalten wir Trekkingtouren, Radwandern – auch Radwanderwochen mit Trekkingrad, Kanutouren – mit Führer oder besonderer Ausbildung. Wir bieten keine Konditionswanderungen oder Alpine Vorbereitung an. Über Neuigkeiten, Terminänderungen, Veranstaltungshinweise und sonstige Belange informiert Euch der regelmäßige Tourengruppen-Newsletter, wenn Ihr Euch in die Mailingliste einträgt.



## Wandergruppe (WG)

Leitung: **Matthias Övermöhle**,  
02234 61241, 0171 2204234  
matthias.oevermoehle@dav-koeln.de

Wir sind eine Gruppe von Outdoor-Begeisterten, die gemeinsam ihre Freizeit mit Tageswanderungen auf den Trails durch Eifel, Bergisches Land, Westerwald oder an Rhein und Mosel verbringen. Wir wandern in einem angenehmen Tempo von circa vier Kilometern pro Stunde bis maximal 22 Kilometer pro Strecke. Ideal um sich dabei zu unterhalten und neue Leute kennenzulernen. In der Regel reisen wir mit der Bahn an und haben nach der Wanderung noch eine Schlusseinkehr. Jeder Wanderfreund ist herzlich willkommen, auch Neulinge, die noch nicht Mitglied im Kölner Alpenverein sind.



## Aktivitäten am Donnerstag (AD)

Leitung: **Dieter Kretzschmar**, 0221 230211,  
dieter-kretzschmar@t-online.de

### Liebe Bergfreundinnen und Bergfreunde,

früher war uns kein Gipfel zu hoch. Ob über Fels, Klettersteige oder Gletscher, der Gipfel war das Ziel. Heute überlassen wir das gerne den Jüngeren. In der Natur zu sein, ist heute unser Ziel. Beim Wandern im Mittel- und Hochgebirge ohne Hetze und Eile, angepasst an unsere Fitness, fühlen wir uns wohl. Deshalb haben wir bei unseren täglichen Wanderungen Maßstäbe gesetzt, die nicht überschritten werden: 12-15 Kilometer, 400 Höhenmeter, 5-6 Stunden, Rucksackverpflegung und eine gemütliche Schlusseinkehr. Unser Wandergebiet sind die Mittelgebirge und die Alpen in Europa. Wir benutzen meist die öffentlichen Verkehrsmittel und nehmen auch gerne eine Seilbahn. Gipfeltouren kommen dennoch nicht zu kurz. Bei Wanderungen über mehrere Tage bevorzugen wir ein festes Quartier. Wandern, Besichtigungen mit Kultur und Freundschaft sind das, was wir fördern. So freuen wir uns über das große Interesse an unseren Veranstaltungen für Jung oder Alt. Sollte Dir unser Programm gefallen, dann melde Dich gerne an.

Du bist herzlich willkommen!




## Naturerlebnisgruppe (NG)

Leitung: **Elisabeth Roesicke**, 0228 341215  
elisabeth.roesicke@dav-koeln.de


Wir sind eine Gruppe, die im Naturschutzreferat angesiedelt ist. Wir möchten die Ziele, die der Deutsche Alpenverein als Naturschutzverband hat, für unsere Sektion verwirklichen. Wir möchten die Bewusstseinsbildung unserer Bergsportler für den Natur- und Umweltschutz fördern und Wege eines verantwortungsvolleren Umgangs mit der Natur aufzeigen. Und weil man nur das gerne schützt, was man kennt, bieten wir Wanderungen und Veranstaltungen an, die Wissenswerte über Pflanzen, Tiere und Ökosysteme vermitteln. Freude und das Erlebnis in der Natur steht dabei an erster Stelle. Das gilt auch für unsere praktischen Arbeitseinsätze, bei denen wir "Hand anlegen" und Biotop pflegen.

## Tagesveranstaltungen

### 03.03.18 **Rund um die Dhünnaltalsperre**

TG  
23 km  
  
Länge: 32 km, Aufstieg: 850 Hm, Dauer: 8 Std.  
Die große Dhünnaltalsperre liegt im Rheinisch-Bergischen Kreis zwischen den Städten und Gemeinden Wermelskirchen, Wipperfürth, Kürten und Odenthal in der Mittelgebirgsregion Bergisches Land. Wir wandern über Linscheid, Kleinklev, Richertzhagen und Neschen und umrunden dabei den größten Teil der Dhünnaltalsperre im Uhrzeigersinn. Aufgrund der Streckenlänge ist eine entsprechende Ausdauer notwendig. Maximal 15 Teilnehmer; Rucksackverpflegung. Treffpunkt: Bei Anmeldung (Bildung von Fahrgemeinschaften gewünscht/ÖPNV schwierig)  
Anmeldung: Bis drei Tage vorher beim Tourenleiter  
Leitung: Georg Lammel, 02204 307337, 0177 8214765, georg.lammel@breumel.de.


### 04.03.18 **Wanderung in den Wäldern bei Bad Münstereifel**

WG  
50 km  
  
Länge: 20 km, Aufstieg: 450 Hm, Dauer: 5 Std.  
Die Tour verläuft hauptsächlich in den Wäldern von Bad Münstereifel, teilweise auf aufgelassenen Wegen. Rucksackverpflegung und Schlusseinkehr in Bad Münstereifel. Treffpunkt: Köln Hauptbahnhof (Infopoint) um 8:00 Uhr, Abfahrt 8:11 Uhr, Ankunft 9:26 Uhr  
Anmeldung: Telefonisch beim Tourenleiter  
Leitung: Horst Mews, 02203 3582773, 0160 1165080.

### 09.03.18 **Multivision: Westkanada**

AG  
Länge: 22 km, Aufstieg: 700 Hm, Dauer: 5-6 Std.  
Multivision über eine Sektionsreise nach Kanada: Wer Abenteuer bucht, bekommt Abenteuer! Alberta und British Columbia bieten vielfältige Wander- und Trekkingmöglichkeiten. Wir begleiten eine Gruppe des Kölner Alpenvereins bei den Vorbereitungen und auf der Reise selbst. Wie hält man bei den hohen Nebenkosten das Budget überschaubar? Welche Touren sind nicht überlaufen? Welchen Überraschungen kann man begegnen? Wie verhalte ich mich richtig gegenüber Bären? Geboten wird das volle Kontrastprogramm von den Rocky Mountains über die Metropolen bis hin zu den Küstenregionen bei Vancouver Island. Eine Multivision von Axel Vorberg, axel.vorberg@dav-koeln.de und Britta Vorberg, 02171 759191, 0172 5216579, catomos@t-online.de sowie Peter und Friedgard Diehl. Treffpunkt: 19:00 Uhr in der Geschäftsstelle.  
Anmeldung: Wegen begrenzter Raumkapazität erbeten.

### 10.03.18 **Im Zickzack zum kultigen Windbeutel**

TG  
70 km  
  
Länge: 22 km, Aufstieg: 700 Hm, Dauer: 5-6 Std.  
Rundtour durch das Rurtal und über die Höhen rund um Blens. Schlusseinkehr in der Burg Hausen im Hausener Kaffeestübchen mit den berühmt-berühmten Windbeuteln und heißem Kakao, Rucksackverpflegung, Bahnreise, maximal 15 Teilnehmer. Treffpunkt: Bei Anmeldung beim Tourenleiter  
Anmeldung: Wegen der dringend erforderlichen Tischreservierung bis zum 07.03.18 beim Tourenleiter  
Leitung: Peter Hommens, 0221 3908690, 0178 1584830, peter.hommens@dav-koeln.de.


### 11.03.18 **Kölnpfad Etappe 8**

WG  
14 km  
  
Länge: 18 km, Aufstieg: 150 Hm, Dauer: 5,5 Std.  
Die Strecke führt von Thielenbruch (Kölner Verkehrs-Betriebe, KVB, Haltestelle Thielenbruch/Köln-Dellbrück) nach Bensberg (KVB Haltestelle Bensberg). Bei dieser Tour verlassen wir die Kölner Gemarkung und gehen ins Bergische Land, genießen die Aussicht auf Köln, durchwandern herrliche Wälder und folgen dem jungen Goethe, der Schloss Bensberg im 18. Jahrhundert besuchte. Rucksackverpflegung, Schlusseinkehr. Anfahrt Linie 3/18, Preisstufe 1b oder Zeit-Ticket. Treffpunkt: Köln Hauptbahnhof (Infopoint) um 9:00 Uhr oder 9:44 Uhr in Thielenbruch.  
Anmeldung: Nicht erforderlich  
Leitung: Britta Lais, 0160 6254248, britta.lais@dav-koeln.de.


### 15.03.18 **Streifzug durch das Bergische Land**

AD  
Länge: 13 km, Aufstieg: 250 Hm, Dauer: 4-4,5 Std.  
Wanderung von der Junker Mühle nach Wipperfürth, Rucksackverpflegung, Schlusseinkehr. Treffpunkt: 9:00 Uhr Köln Hauptbahnhof (Infopoint)  
Anmeldung: Bei Herbert Weyer, 0214 77366, huuweyer@msn.com

### 17.03.18 **KT: Bergische Fjorde I**

AG  
37 km  
  
Länge: 28 km, Aufstieg: 1.050 Hm.  
Rundwanderung durch lichten Wald und mit viel Seeblick rund um die Wahnbachtalsperre, dem wichtigsten Trinkwasserreservoir für Bonn und den Rhein-Sieg-Kreis. Treffpunkt: bei Anmeldung  
Anmeldung: Sowie Fragen zur Wanderung und Angebote zu Mitfahrgelegenheiten bitte nur per E-Mail an den Tourenleiter  
Leitung: Jens Schumann, 0178 1962007, jens.schumann@dav-koeln.de

### 18.03.18 **Auf dem Holzweg - und doch ans Ziel**

TG  
40 km  
  
Länge: 25 km, Aufstieg: 650 Hm, Dauer: 6 Std.  
Wanderung im schönen Siegtal. Wir wandern in kleiner Gruppe, zirka 12-15 Teilnehmer. Anreise mit Bahn und Auto (möglichst mit Fahrgemeinschaften). Treffpunkt: Info beim Tourenleiter  
Anmeldung: Bis zum 14.03.18 beim Tourenleiter  
Leitung: Martin Bremicker, 0175 9729501, wanderscout@arcor.de.


### 18.03.18 **Frühling im Windecker Ländchen**


WG  
70 km  
  
Länge: 19 km, Aufstieg: 500 Hm, Dauer: 5,5 Std.  
Vom Bahnhof in Rosbach an der Sieg starten wir die Rundtour in den Naturpark Bergisches Land. Dieser Sieg-Erlebnisweg macht seinem Namen alle Ehre. Einzelne Gehöfte, Mühlen, Höhendörfer, schöne Orte im Tal, Wälder, Wiesen, Weiden, Aussichtspunkte und darüber bewaldete Bergkuppen und immer wieder Landidylle machen diese Wanderung zum Erlebnis. Rucksackverpflegung, Einkehr möglich. Hinweis: Eine gemeinsame Bahnfahrt (Kauf eines Gruppentickets und Abfahrtszeit) ab Köln Hauptbahnhof kann nach Tourenanmeldung selbst organisiert werden. Die Tourenleitung kommt direkt zum Wandertreffpunkt. Treffpunkt: Rosbach/Sieg Bahnhof (Kölner Verkehrs-Betriebe, KVB, Haltestelle S 12) 10 Uhr, weitere Info bei Anmeldung.  
Anmeldung: Telefonisch oder per E-Mail bis zwei Tage vorher beim Tourenleiter  
Leitung: Volker Seidel, 02734 478640, 0176 66470198, gvseidel@online.de.


### 22.03.18 **Wupperweg Teil 7**

AD  
Länge: 16 km, Aufstieg: 400 Hm, Dauer: 5 Std.  
Wanderung von Wuppertal-Zoo durch den Exotenwald zum Straßenbahnmuseum nach Kohlfurt und weiter zur Müngstener Brücke, Rucksackverpflegung, Schlusseinkehr. Treffpunkt: 9:00 Uhr Köln Hauptbahnhof (Infopoint)  
Anmeldung: Bei Dieter Kretzschmar, 0221 230211, dieter.kretzschmar@dav-koeln.de

### 24.03.18 **KT: Von Freudenberg ins Wildenburger Land**


AG  
85 km  
  
Länge: 28 km, Aufstieg: 780 Hm, Dauer: 7 Std.  
Rundwanderung von der Fachwerkstadt Freudenberg durch das Wildenburger Land. Prägende Landmarken sind Schloss Crottorf und die namensgebende Wildenburg. Unterwegs noch ein kurzer Blick auf die Biggequelle. Anfahrt mit Auto, Fahrgemeinschaften ab Köln. Rucksackverpflegung, Schlusseinkehr in Freudenberg. Treffpunkt: Bei Anmeldung  
Anmeldung: Sowie Anfragen/Angebote zu Fahrgemeinschaften per Mail bis 2 Tage vorher beim Tourenleiter.  
Leitung: Dieter Mrotzek, 02174 1388, 0179 9973503, dmrotzek@gmx.de


24.03.18 **AV: Marathonwanderung**  
AG Länge: 42 km, Aufstieg: 1.500 Hm, Dauer: 9 Std.  
60 km Rundtour Steinerberg - Hohe Acht. Rucksackverpflegung,  
Abendessen in Kreuzberg.  
 Treffpunkt: 8:30 Uhr Parkplatz Ahrbrück (im Kesselinger  
Tal) rechts hinter Sportplatz  
Anmeldung: bis 2 Tage zuvor beim Tourenleiter  
Leitung: Peter Ille, 02257 9595854, 0172 7768990,  
ille@netcologne.de


25.03.18 **Overrather Kleeblatt**  
TG Länge: 26 km, Aufstieg: 700 Hm, Dauer: 8 Std.  
30 km Das wird ein Spaß. Overath ist umzingelt von vier beschilderten  
 Wanderwegen, in jede Himmelsrichtung führt einer. Wir beginnen  
im Osten und steigen auf nach Marialinden zur bekannten Doppel-  
turmkirche, weiter geht's in den Süden auf die Aussichtskuppe des  
Lösberges, schließlich nach Westen durch Gut Eichthal über die Ag-  
ger und die letzte Runde nach Norden auf den Ferrenberg und wie-  
der zurück in die Stadt. Nach jeder Schleife kann die Tour abgebro-  
chen werden (Ost sieben Kilometer, Süd fünf Kilometer, West sieben  
Kilometer, Nord sieben Kilometer), Pausen- und Einkehrmöglichkei-  
ten in Overath Mitte.  
Treffpunkt: Bahnhof Overath, 9:00 Uhr  
Anmeldung: Keine Anmeldung erforderlich  
Leitung: Matthias Wegener, matthias.wegener@wdr.de

25.03.18 **Altenahr Schrock Steinerberg Krausberg**  
WG Länge: 15 km, Aufstieg: 390 Hm, Dauer: 6 Std.  
56 km Abseits des Rotweinwanderweges wandern wir anfangs durch leicht  
 alpines Gelände, dann auf Waldwegen. Sowohl der Schrock, der  
Steinerberg und der Krausberg bieten tolle Ausblicke, vom Kraus-  
bergturm bei guter Sicht bis nach Köln. Rucksackverpflegung,  
Schlusseinkehr in der Krausberghütte.  
Treffpunkt: Köln Hauptbahnhof (Infopoint) 7:30 Uhr Abfahrt:  
7:56 Uhr Gleis 9 Regionalbahn RB26 Richtung  
Mainz; Ankunft: 9:46 Uhr Gleis 1 in Altenahr  
Aktiv60-Ticket inklusive Mitnahme einer Person,  
sonst Tagesticket für fünf Personen!  
Anmeldung: Nicht erforderlich  
Leitung: Britta Lais, 0160 6254248,  
britta.lais@dav-koeln.de

31.03.18 **KT: Bella ab Bell**  
AG Länge: 26 km, Aufstieg: 1.000 Hm.  
84 km Traumpfadkombination 'Vier-Berge-Tour' und 'Waldseepfad Rieden'  
 zunächst bergauf zum Gänsehals, dann Rieden, Terrasse Haus am  
See, Sülzbusch, Hochstein mit Genovevahöhle, dann über den Kell-  
bach zurück.  
Treffpunkt: Bei Anmeldung  
Anmeldung: Sowie Fragen zur Wanderung und Angebote zu  
Mitfahrgelegenheiten bitte nur per E-Mail an den  
Tourenleiter  
Leitung: Jens Schumann, 0178 1962007,  
jens.schumann@dav-koeln.de

01.04.18 **Kölnpfad Etappe 9**  
WG Länge: 18 km, Aufstieg: 20 Hm, Dauer: 5,5 Std.  
18 km Die Strecke führt von Bensberg (KVB Haltestelle Bensberg) nach  
 Köln-Wahn (S-Bahnhof). Von Bensberg ausgehend, gehen wir im  
leicht fallendem Gelände durch den Königsforst und der Wahner  
Heide nach Köln Wahn. Wir durchqueren viel Wald, tangieren einige  
Weiher und genießen, wie ein General, die Aussicht auf das Pionier-  
übungsbecken, auf ein Teil der Wahner Heide. Die Ein- und Abflur-  
schneise des Köln-Bonner Flughafens unterquerend erreichen wir  
den S-Bahnhof Köln-Wahn. Rucksackverpflegung, Schlusseinkehr.  
Treffpunkt: Köln Hauptbahnhof (Infopoint): 9:00 Uhr oder  
Bensberg  
9:51 Uhr  
Anmeldung: nicht erforderlich  
Leitung: Britta Lais, 0160 6254248,  
britta.lais@dav-koeln.de

07.04.18 **KT: Agger-Genkel-Runde**  
AG Länge: 26 km, Aufstieg: 1.000 Hm, Dauer: 7 Std.  
65 km Große Runde um Agger- und Genkel-Talsperre. Von der Agger-Stau-  
 mauer über den Aussichtsturm Knollen bei Bergneustadt, auf Ab-  
schnitten des Bergischen Panoramasteigs, Rast in Lieberhausen an  
der Bonten Kerke, um die Genkel-Talsperre herum weiter zum Un-  
nenbergturm und an Lantenbach vorbei zur Staumauer zurück. Kur-  
ze weglöse Abschnitte. Rucksackverpflegung, Schlusseinkehr beim  
Thailänder.  
Treffpunkt: Aggertalsperre, Fahrgemeinschaften ab Köln  
Anmeldung: Sowie Anfragen/Angebote zu Fahrgemeinschaften  
per E-Mail bis zwei Tage vorher beim Tourenleiter.  
Leitung: Dieter Mrotzek, 02174 1388, 0179 9973503,  
dmrotzek@gmx.de

07.04.18 **KT-Radtour Couvée Balkantrasse Aqualon**  
AG Länge: 71 km, Aufstieg: 995 Hm, Dauer: 4,5 Std.  
13 km Vom Bahnhof Schlebusch in Leverkusen-Manfort fahren wir auf gu-  
 ten Pfaden, Wegen und Sträßlein über Odenthal, Großspezard, Al-  
tenberg, Eifgenbachtal hinauf nach Burscheid-Löh zur Balkantrasse  
bis Burscheid-Tente, dann steil hinab zur Neuen Mühle. Anschlie-  
ßend durch das Eifgenbachtal zur Rausmühle, hinauf nach Dabring-  
hausen. Nun via Marksmühle, Bremen, Maria in der Aue, Dhünn-  
talsperrenmauer, Neschen, Busch, Klev, Hochscherf, Schallmich,  
Oberkäsbach zum Höhenpanoramaweg (mit Milchtankstelle) nach  
Voiswinkel. Final über Schildgen, Waldsiedlung und Schloss Mors-  
broich zurück zum Bahnhof Schlebusch. Für Rennräder ungeeignet!  
Trekkingräder mit mindestens 24 Gängen oder 14-Gang-Naben-  
schaltung empfohlen! Helmpflicht! Teilnahme auf eigene Gefahr!  
Wir fahren nur bei trockenem Wetter, bei Nässe wird die Tour nach  
Absprache verlegt. Schlusseinkehr. Wegen etlicher Anstiege gute  
Grundkondition erforderlich, maximal sechs Teilnehmer.  
Treffpunkt: Ostseite DB-Bahnhof-Leverkusen-Schlebusch am  
P+R beim Kreisel Poststraße-/Moosweg. Start  
10:05 Uhr (nach Eintreffen der Züge mit Rad-  
transport aus Köln und Solingen).  
Anmeldung: Bis zwei Tage vorher beim Tourenleiter  
Leitung: Gerd Lorenz, 0175 9900517,  
fam.gerd.lorenz@t-online.de


07.04.18 **AV: Dernauer Runde**  
AG Länge: 30 km, Aufstieg: 1.500 Hm, Dauer: 8 Std.  
60 km Um Dernau und durch Ahrweiler. Rucksackverpflegung.  
 Treffpunkt: 9:00 Uhr Parkplatz am Bahnhof Dernau  
Anmeldung: bis zwei Tage zuvor beim Tourenleiter  
Leitung: Peter Ille, 02257 9595854, 0172 7768990,  
ille@netcologne.de


07.04.18 **Siebengebirge - Die Klassiker**  
TG Länge: 23 km, Aufstieg: 800 Hm, Dauer: 7 Std.  
40 km Von Königswinter geht es durch das Nachtigallental auf den Dra-  
 chenfels mit dem ersten fantastischen Ausblick auf den Rhein,  
Bonn, Kölner Dom, Eifel. Weiter wandern wir durch alte Buchenwä-  
lder am Rand der Wolkenburg und des Schallenbergs hinauf auf den  
Geisberg mit Rückblick auf den Drachenfels. Es folgen die Ruinen  
der Löwenburg, dann ein steiler Anstieg auf den Ölberg, der mit ei-  
nem weiteren schönen Fernblick belohnt wird. Danach durch den  
Steinbruch am Stenzelberg zum Weilberg mit dem ehemaligen Ba-  
saltsteinbruch. Wir erreichen das Kloster Heisterbach zur Zwischen-  
einkehr und erklimmen danach den staatstragenden Petersberg.  
Der Abstieg endet in Königswinter.  
Treffpunkt: Bahnhof Königswinter  
Anmeldung: Bis 3 Tage vorher bei der Tourenleiterin,  
maximal 15 Teilnehmer  
Leitung: Friedgard Diehl, 0160 91304545,  
friedgard.diehl@gmx.de

07.04.18 **Zum Ninglingspo in den Belgischen Ardennen**  
TG Länge: 22 km, Aufstieg: 350 Hm, Dauer: 6 Std.  
125 km Rundwanderung durch das schönste Tal der belgischen Ardennen am Wildbach Ninglingspo mit Wasserfällen und durch Erosion entstandene Auswaschungen wie Bain de Diane usw. Sehenswerte Felsformationen, einsame Dörfer mit jahrhundertalter Geschichte. Rückkehr über das Tal der Chefna und zu den Fonds de Quarreux am Fluss Ambleve. Trittsicherheit unbedingt erforderlich. Maximal 12 Teilnehmer, Schlusseinkehr.  
  
Treffpunkt: bei Anmeldung (Bildung von Fahrgemeinschaften)  
Anmeldung: sowie Anfragen und Angebote zu Fahrgemeinschaften bis zwei Tage vorher beim Tourenleiter.  
Leitung: Joachim Kirmse, 0221 436384, 0177 3560069, joachimkirmse@gmail.com.

08.04.18 **Zwischen den Quellflüssen der Sülz**  
TG Länge: 22 km, Aufstieg: 280 Hm, Dauer: 4-5 Std.  
59 km Wir wandern von Wipperfeld aus in Richtung Junkermühle. Weiter geht es nach Neuenhaus und vorbei am Kloster Ommerborn. Von da aus geht es durch den Wald in Richtung Thier. Haben wir Thier erreicht, wandern wir weiter über Hof und Oberschwarzen nach Wipperfeld zurück. Rucksackverpflegung, festes Schuhwerk und Ausdauer sind erforderlich. Schlusseinkehr in Wipperfeld sollte möglich sein. Bildung von Fahrgemeinschaften wird angestrebt!  
  
Treffpunkt: In Wipperfeld; Parkplatz an der Kirche, Ein- und Ausstiege von der Tour sind in Junkermühle und Thier möglich, da ÖPNV Bushaltestellen vorhanden sind.  
Anmeldung: Bis zwei Tage vorher beim Tourenleiter  
Leitung: Joachim Rösner, 02171 558416, 0173 1974533, joachim.roesner@dav-koeln.de

08.04.18 **Mühlen und mehr, Rundweg um Altenberg**  
WG Länge: 21 km, Aufstieg: 420 Hm, Dauer: 5,5 Std.  
21 km Der Weg folgt weitgehend der Mühlenroute der Gemeinde Odenthal und führt uns vorbei an zahlreichen Mühlen, einem ehemaligen Gefängnis, einem Schloss und einem Wasserturm. Die Tour endet am Altenberger Dom. Dort kann nach Lust und Laune eine Besichtigung der Umgebung (evtl. auch des Doms) oder eine Schlusseinkehr gemacht werden. Rucksackverpflegung.  
  
Treffpunkt: Köln Hauptbahnhof (Infopoint) 9:00 Uhr  
Anmeldung: bis zwei Tage vorher bei der Tourenleitung  
Leitung: Sabine Fischer, 015772655399, s.u.fischer@netcologne.de.


08.04.18 **Wildkräuterwanderung im Siebengebirge**  
NG Länge: ca. 10 km, Dauer: 6-7 Std.  
42 km Wildkräuter erkennen und bestimmen im Siebengebirge. Es gibt ein Wildkräuterpicknick mit verschiedenen Wildkräutergerichten (Kostenanteil vier Euro je Teilnehmer). Wenn vorhanden, bitte Bestimmungsbücher mitbringen.  
  
Treffpunkt: Königswinter Bahnhof  
Anmeldung: Bis drei Tage vorher bei Elisabeth Roesicke, 0228 341215, elisabeth.roesicke@dav-koeln.de.

14.04.18 **KT: Blüten im Umlauf**  
AG Länge: 38 km, Aufstieg: 950 Hm.  
87 km Rundwanderung zur Narzissenblüte entlang des Perlen- und Fuhrtsbachtals (Naturschutzgebiet), Döppeskaul, dann acht Kilometer Belgien: Truppenübungsplatz Elsenborn mit Krockesbach und Bielei, Galgenberg, am Jägersief entlang über die Grenze, weiter nach Kalterherberg, Exklave Ruitshof, hinauf zur Richelsley mit dem sechs Meter hohen Kreuz im Venn, dann durch Fichtenwald hinunter nach erneuter Querung der ehemaligen Vennbahntrasse nach Gut Reichenstein. Entlang des verschlungenen Rurtales bis Monschau, entlang der Perlenbachtalsperre zurück. Hier seht ihr ein paar Bilder von der Tour.  
  
Treffpunkt: Bei Anmeldung  
Anmeldung: Sowie Fragen zur Wanderung und Angebote zu Mitfahrgelegenheiten bitte nur per E-Mail an den Tourenleiter  
Leitung: Jens Schumann, 0178 1962007, jens.schumann@dav-koeln.de

14.04.18 **Verscheider Runde Naturpark Rhein-Westerwald**  
TG Länge: 25 km, Aufstieg: 750 Hm, Dauer: 7-8 Std.  
69 km Panoramaweg zum Schäfers-Kreuz, Neuerburgblick, Clausberg, Abstieg nach Niederbreitbach (Wied), Aufstieg Wurzbachtal, Abstieg nach Hausen, Kreuzweg zum Marienhaus, Waldbreitbach, Weißes Kreuz, über Hochscheid nach Verscheid. Möglichkeit zur Schlusseinkehr.  
  
Treffpunkt: 10:00 Uhr in 53547 Breitscheid Ortsteil Verscheid, Waldbreitbacher Straße 15, Landgasthof 'Zur Erholung Paganetti'  
Anmeldung: Bis zwei Tage vorher per E-Mail beim Tourenleiter  
Leitung: Ralf Lüdecke, 02638 5850, ralf-luedecke@gmx.de.


14.04.18 **Rund um Schloss Krickenbeck am Niederrhein**  
TG Länge: 29 km, Aufstieg: 150 Hm, Dauer: 6-7 Std.  
80 km Rundtour um die Krickenbecker Seen bei Nettetal und durch die Hinsbecker Heide. Sehr flache Tour am prachtvollen Schloss entlang und viele schöne Blicke auf die Seenlandschaft.  
  
Treffpunkt: 9:00 Uhr am S-Bahnhof Köln-Weiden-West auf dem PR-Parkplatz  
Anmeldung: Bis zwei Tage vorher nur per E-Mail beim Tourenleiter. Bitte Anfragen oder Angebote zu Mitfahrgelegenheiten.  
Leitung: Matthias Övermöhle, 02234 61241, 0171 2204234, matthias.oevermoehle@dav-koeln.de

14.04.18 **Narzissenwanderung**  
AD Länge: 16,5 km, Aufstieg: 250 Hm, Dauer: 4-5 Std.  
Zu den Narzissenwiesen in Deutsch-Belgischen Naturpark, Fuhrtsbach, Perlbach, Krokesbach. Rucksackverpflegung, Schlusseinkehr.  
Teilnehmerzahl: Maximal 12 Personen. Samstagswanderung.  
Treffpunkt: P+R Parkplatz Hürth Kiebitzweg/Kiebitzweg (Kölner Verkehrs-Betriebe, KVB, Haltestelle Linie 18). Auto Fahrgemeinschaften erwünscht.  
Anmeldung: Bei Hanno Jacobs, 02173 74952, hanno.jacobs@dav-koeln.de


15.04.18 **Lucasweg, Sinnespark, Wupperpfade, Haus Vorst**  
WG Länge: 18 km, Aufstieg: 200 Hm, Dauer: 4,25 Std.  
17 km Vom Bahnhof Opladen zum Naturgut Ophoven, dann kurz am Wiembach entlang. Hinauf zur Balkantrasse und nach Imbach, anschließend über den Lucasweg nach Neuenkamp. Hinab zur Wietsche und durch den Sinnespark, nach Gegenanstieg durch Balken, der Wupper entlang, nun zum Hülserhof, weiter zur Burg Haus Vorst und über Wupperpfadspuren in die Ruhlach. Von dort via Wiembachalleenweg zurück zum Bahnhof Opladen. Schlusseinkehr. Die Tour findet nur bei trockenem Wetter statt (gegebenenfalls Verlegung nach Absprache)! Informationen folgen dann vom Tourenleiter. Maximal 15 Teilnehmer Fahrgemeinschaft ab Köln Hauptbahnhof kann in Eigenregie mit Gruppenticket organisiert werden.  
  
Treffpunkt: Bahnhof Leverkusen-Opladen (auf der Brücke, über dem Gleis 2) 9:40 Uhr. Für Anreisende ab Köln Hauptbahnhof wird ein Treffen um 9:00 Uhr am Infopoint zum gemeinsamen Ticketkauf empfohlen. Für die Regionalbahn RE 32530 ab 9:21 Uhr Köln Hauptbahnhof, Gleis 2 A-C (National Express Richtung Münster; Ankunft Bahnhof Opladen 9:35 Uhr) wird ein VRS-Ticket Preisstufe 2b benötigt, zum Beispiel als Tagesticket 5 Personen für 16,50 Euro.  
Anmeldung: Bis drei Tage vorher beim Tourenleiter (wegen Schlusseinkehr und gegebenenfalls Organisation der Gruppenreise ab Köln Hauptbahnhof)  
Leitung: Gerd Lorenz, 0175 9900517, fam.gerd.lorenz@t-online.de.

19.04.18 **Zur Obstbaumblüte nach Leichlingen**  
AD Länge: 13 km, Aufstieg: 200 Hm, Dauer: 4-4,5 Std.  
Rundwanderung vom Bahnhof Leichlingen über den Blütenweg und zurück nach Leichlingen, Rucksackverpflegung, Schlusseinkehr.  
Treffpunkt: 9:00 Uhr Köln Hauptbahnhof (Infopoint)  
Anmeldung: Bei Herbert Weyer, 0214 77366, huuweyer@msn.com


21.04.18 **KT: Von der Erft zur Ahr**  
AG Länge: 30 km, Aufstieg: 950 Hm, Dauer: 8-9 Std.  
50 km Wir wandern von Bad Münstereifel nach Süden über Schönau an der Erft, dann über die Wasserscheide zwischen Erft und Ahr und kreuzend die Täler von Armutsbach, Dreisbach und Eichenbach zum Aremberg und weiter südöstlich über den Ahrsteig nach Schuld an der Ahr. Rucksackverpflegung, Schlusseinkehr. Bahnreise, Rückfahrt mit Großraumtaxi und Bahn über Ahrbrück, Remagen.  
 Treffpunkt: 7:00 Uhr Köln Hauptbahnhof, domseitig Haupteingang  
Anmeldung: Bis zwei Tage vorher beim Tourenleiter  
Leitung: Robert Strauch, 0221 234717, 0160 93064975, robert.strauch@rechtsanwalt-strauch.com

21.04.18 **AV: Siebengebirge Nord**  
AG Länge: 22 km, Aufstieg: 1.400 Hm, Dauer: 6 Std.  
39 km Sportliche Tour, nur für trittsichere und ausdauernde Teilnehmer. Rucksackverpflegung, Schlusseinkehr möglich. Maximal 14 Teilnehmer.  
 Treffpunkt: Bei Anmeldung  
Anmeldung: Ab Montag vorher per E-Mail beim Tourenleiter  
Leitung: Axel Vorberg, axel.vorberg@dav-koeln.de

21.04.18 **Pfade u. Steige und 9 Gipfel im Siebengebirge**  
TG Länge: 22 km, Aufstieg: 800 Hm, Dauer: 5-6 Std.  
40 km Anspruchsvolle Tour über Drachenfels, Wolkenburg, Schallenberg, Geisberg, Jungfernhardt, Lohrberg, Großer Ölberg, Stenzelberg, Weilberg (Kraterrandpfad mit Tiefblicken zum Kratersee), Kloster Heisterbach. Dort Schlusseinkehr. Schwindelfreiheit, Trittsicherheit und Achtsamkeit erforderlich, da wir stellenweise auf schmalen und ausgesetzten Pfaden oder Pfadspuren gehen. Mitnahme von Teleskopstöcken empfohlen. Die Tour findet nur bei trockenem Wetter statt (gegebenenfalls Verlegung nach Absprache).  
 Teilnehmerzahl: maximal 15 Personen  
Treffpunkt: Köln Hauptbahnhof (Infopoint) 7:45 oder am Start: 8:45 Bahnhof Rhöndorf oder Bahnhof Leverkusen-Schlebusch (nach Vereinbarung)  
Anmeldung: Bis drei Tage vorher beim Tourenleiter  
Leitung: Gerd Lorenz, 0175 9900517, fam.gerd.lorenz@t-online.de

21.04.18 **Vogelkundliche Wanderung**  
NG Dauer: ca. 3 Std.  
22 km Auf einer morgendlichen Wanderung lernen wir gefiederte Sänger auf dem Höhepunkt der Frühjahrsaktivität kennen. Maximal 15 Teilnehmer. Bitte bringt, wenn vorhanden, ein Fernglas mit.  
 Treffpunkt: 8:00 Uhr am Parkplatz am Süden des Chorbüsches - nördlich von Sinnersdorf und westlich von Roggendorf/Thenhoven - Ecke Further Weg/Lehmbergweg.  
Anmeldung: Bis zwei Tage vorher bei Hubert Reimer, 02137 77601, hubert\_reimer\_57@gmx.de.


26.04.18 **Pfaffenweg Engelskirchen**  
AD Länge: 12 km, Aufstieg: 300 Hm, Dauer: 4 Std.  
Wanderung von Engelskirchen entlang des Aggerstausees nach Loope. Nun bergauf über den Pfaffenweg zum Hundskopf und zurück nach Engelskirchen, Rucksackverpflegung, Schlusseinkehr.  
Treffpunkt: 9:00 Uhr Köln Hauptbahnhof (Infopoint)  
Anmeldung: Bei Rolf Decker, 0221 864802

28.04.18 **KT: Entlang der Schwarzbrotgrenze**  
AG Länge: 36 km, Aufstieg: 1.270 Hm, Dauer: 9,5 Std.  
55 km Von Bad Breisig am Rhein über Gönnersdorf am Vinxtbach zum Hufeisenkrater vulkan Bausenberg. Weiter am Roddermaar entlang und zum Königssee, Überschreitung des Düsselsberges, Wachholder am Wiwelsberg, Staffel, Hasenkreuz am Recher Sattel und weiter zum Krausbergturm, Abstieg auf schmalen und steilen Pfad nach Dernau an der Ahr; Rucksackverpflegung, Schlusseinkehr; Rückfahrt von Dernau über Remagen.  
 Treffpunkt: 7:15 Uhr Köln Hauptbahnhof domseitig Haupteingang  
Anmeldung: Bis zwei Tage vorher beim Tourenleiter  
Leitung: Robert Strauch, 0221 234717, 0160 93064975, robert.strauch@rechtsanwalt-strauch.com

29.04.18 **Ginsterblütenwanderung in der Nordeifel**  
WG Länge: 18 km, Aufstieg: 300 Hm, Dauer: 4,5 Std.  
58 km Von Urft bis Gemünd. Unsere Wanderung führt uns zunächst bergan nach Steinfeld. Dann geht es weiter über Kallbach zum Pingeweg und über die Höhe (Kirchwald) nach Gemünd. Dort besteht die Möglichkeit einzukehren. Zurück geht es mit dem Nationalpark-Shuttle nach Kall, wo wir wieder den RE nehmen, der uns zurück nach Köln bringt. (Ankunft gegen 17 Uhr). Schlusseinkehr in einem Kölner Brauhaus möglich. Verpflegung und Getränke mitbringen. Feste Wanderschuhe sind erforderlich. Anmeldung nicht erforderlich. Bei Wetterwarnungen (Sturm, Gewitter, Starkregen) findet die Tour nicht statt. Dies wird auf der Homepage mitgeteilt.  
 Treffpunkt: Köln-Hauptbahnhof. Infopoint um 8:45 Uhr, Abfahrt 9:21 Uhr  
Anmeldung: nicht erforderlich  
Leitung: Matthias Övermöhle, 02234 61241, 0171 2204234, matthias.oevermoehle@dav-koeln.de.  
Neuer Tourenleiter: Albert Kruff.

03.05.18 **Von Urft nach Nettersheim**  
AD Länge: 13 km, Aufstieg: 200 Hm, Dauer: 4-5 Std.  
Wanderung von Urft zum Kloster Steinfeld, wo wir die Basilika besichtigen. Weiter geht der Weg durch das Gliesbachtal und über den Galgenberg zum Aussichtsturm in Marmagen. Abstieg über die Görresburg nach Nettersheim. Rucksackverpflegung, Schlusseinkehr in Nettersheim.  
Treffpunkt: 9:00 Uhr Köln Hauptbahnhof (Infopoint)  
Anmeldung: Bei Hans Schaffgans, 02233 32673, 0162 6117056, hans.schaffgans@dav-koeln.de


05.05.18 **KT: Leichlinger Wupperberge**  
AG Länge: 30 km, Aufstieg: 950 Hm, Dauer: 7,5 Std.  
35 km Rundwanderung durch die Steilufer beidseits der Wupper zwischen Glüder und Wipperaue. Belohnt werden die heftigen Aufstiege durch abwechslungsreiche Ausblicke auf den gewundenen Flusslauf. Zur Abrundung durchstreifen wir die Bachtäler der südlichen Wupperzuläufe und werfen einen Blick in das mehr als 800 Jahre alte Höhendort Witzhelden. Anfahrt mit Auto, Fahrgemeinschaften ab Köln. Rucksackverpflegung, Schlusseinkehr.  
 Treffpunkt: Bei Anmeldung  
Anmeldung: Sowie Anfragen/Angebote zu Fahrgemeinschaften per E-Mail bis zwei Tage vorher beim Tourenleiter.  
Leitung: Dieter Mrotzek, 02174 1388, 0179 9973503, dmrotzek@gmx.de

05.05.18 **AV Rurburgenrunde**  
AG Länge: 35 km, Aufstieg: 1.400 Hm.  
58 km Die Tour startet am Campingplatz in Heimbach und führt uns entlang der wunderschönen Sandsteinfelsen und einiger Burgen in der Region nordöstlich des Rursees. Die Mittagsrast verbringen wir auf der Burg in Nideggen. Es erwarten uns einige knackige Anstiege und abwechslungsreiches Gelände. Stöcke und die obligatorisch gute Kondition sind dringend empfohlen. Nach der Tour ist eine Einkehr im Kaffeestübchen Hausen geplant, um die Kalorienbilanz wieder ins Reine zu bringen.  
 Treffpunkt: bei Anmeldung  
Anmeldung: bis 2 Tage vorher per E-Mail beim Tourenleiter  
Leitung: Jan Dominic Emrich, jan.dominic.emrich@googlemail.com


05.05.18 **Erft Radweg**  
TG Länge: 90 km, Dauer: 6 Std.  
Der Erft Radweg - radeln entlang steinerner Zeugen der Römerzeit, wehrhafter Stadtbefestigungen, mächtiger Burgen aus der Ritterzeit und prunkvoller Schlösser aus den Glanzzeiten des rheinischen Adels. Wir werden Zeugen einer historischen und zugleich bewegten industriellen Vergangenheit. Es gibt auf der Strecke nur wenige nennenswerte Steigungen. Der Erft Radweg folgt meist der Erft, die ja wie alle Flüsse talwärts fließt. Umgekehrt wären die Anforderungen wesentlich härter. So werden es circa 90 'gemütliche' Kilometer. Wir passieren auf unserer Reise immer wieder Orte mit Bahnhöfen, von denen man im Notfall die Heimreise antreten könnte. Bahnreise, Helmpflicht, verkehrstaugliches Touren- oder Trekkingrad, Tagungsverpflegung, maximal zehn Teilnehmer. Nach der Anreise mit der Deutschen Bahn starten wir in Kall.

Treffpunkt: Bei Anmeldung beim Tourenleiter  
Anmeldung: Bis zwei Tage vorher beim Tourenleiter  
Leitung: Joachim Kirmse, 0221 436384, 0177 3560069, joachimkirmse@gmail.com.


#### 05.05.18 Eifeler Seentour

TG  
62 km  
  
Länge: 25 km, Aufstieg: 800 Hm, Dauer: 7 Std.  
Start in Blens am Parkplatz nahe der Kölner Eifelhütte. Aufwärts geht es in Richtung Schmidt. Von der Höhe genießen wir den Blick auf den Rursee, steigen dorthin ab und folgen dem Ufer Richtung Schammenauel. Vorher biegen wir ab und gehen hinunter zum Heimbacher Stausee. Diesen queren wir vor dem sehenswerten E-Werk im Jugendstil. Durch das Herbstbachtal steigen wir hinauf vor bei am Ehrenfriedhof bis zum Kloster Mariawald. Von hier geht es hinunter nach Heimbach. Nach einem kurzen Stück Straße durch den Ort geht es noch einmal kräftig bergan. Kaum oben wandern wir durch den Hausener Busch hinunter nach Hausen. Dort haben wir uns den berühmten Windbeutel in der Hausener Kaffeestube verdient. Der kurze Auslauf zurück nach Blens ist schnell geschafft.  
Treffpunkt: Blens, Parkplatz an der Kapelle, Nähe Kölner Eifelhütte  
Anmeldung: Bis drei Tage vorher bei der Tourenleiterin, maximal 15 Teilnehmer  
Leitung: Friedgard Diehl, 0160 91304545, friedgard.diehl@gmx.de


#### 05.05.18 Traumpfade Laacher See

TG  
84 km  
  
Länge: 31 km, Aufstieg: 800 Hm, Dauer: 7-8 Std.  
Diese Rundwanderung in der Nähe des Laacher Sees verbindet die beiden Traumpfade Pellener Seepfad und Höhlen- und Schluchtensteig Keil. Die lange Tour belohnt mit abwechslungsreichen Highlights wie Teufelskanzel, Klosterblick, Wolfsschlucht, Trasshöhlen und -wänden auf der Georoute, Viadukt des Vulkanexpresses, verschiedenen Quellen und grandiosen Ausblicken auf herrlichen Pfaden. Schlusseinkkehr im Gasthof Jägerheim; Fahrgemeinschaften erwünscht.  
Treffpunkt: Gasthof Jägerheim, Tönnisstein  
Anmeldung: Bis 06.06.18 bei der Tourenleiterin  
Leitung: Martina Röher, 02234 9790555, mroeher@arcor.de


#### 05.05.18 Kropbacher Schweiz

TG  
80 km  
  
Länge: 22 km, Aufstieg: 750 Hm, Dauer: 5-6 Std.  
Von Wissen/Sieg zum Nistertal in die Kropbacher Schweiz bis zum Weltende bei Alhausen und dann nordwestlich über die Höhen des Nördlichen Westerwalds nach Kloster Marienthal; weglose Abschnitte in steilem Gelände, eventuell Brennnesseln; Rucksackverpflegung, Schlusseinkkehr; Rückfahrt über Au/Sieg.  
Treffpunkt: 8:10 Uhr Köln Hauptbahnhof (Infopoint)  
Anmeldung: Bis zwei Tage vorher beim Tourenleiter  
Leitung: Robert Strauch, 0221 234717, 0160 93064975, robert.strauch@rechtsanwalt-strauch.com


#### 05.05.18 Naturerlebnisfahrt Fahrrad im Siebengebirge

NG  
42 km  
  
Länge: 20 km, Aufstieg: 800 Hm, Dauer: 6 Std.  
Mit dem Fahrrad werden wir im Siebengebirge schöne Orte mit Wildkräutern, besonderer Geologie, interessanter Geschichte und toller Aussicht ansteuern, Schlusseinkkehr. Die Tour kann mit Trekking-, City-, Touren- und Mountainbikes angefahren werden. Klapperräder mit kleinen Reifen und Rennräder sind ungeeignet. Bitte bringt Regenbekleidung und Fahrradhelm mit.  
Treffpunkt: Königswinter Bahnhof  
Anmeldung: Bis drei Tage vorher bei Elisabeth Roesicke.  
Leitung: Wolfgang Kaspers und Elisabeth Roesicke, 0228 341215, elisabeth.roesicke@dav-koeln.de


#### 06.05.18 Orientierung mit Karte, Kompass, GPS

AG  
60 km  
  
Dauer: 6-7 Std.  
Schulung zur Touren-Durchführung mit Vor- und Nachbereitung am PC. Kurtour. Umfangreiche Themenübersicht vorab bei Kontakt.  
Treffpunkt: noch festzulegen  
Anmeldung: bis sieben Tage zuvor beim Leiter  
Leitung: Peter Ille, 02257 9595854, 0172 7768990, ille@netcologne.de


#### 06.05.18 Rundwanderung Wupper

WG  
30 km  
  
Länge: 22 km, Aufstieg: 500 Hm, Dauer: 5,5 Std.  
Der Rundweg führt von S-Bahnhof Solingen Schaberg zum Wupperufer. Durch die Wälder entlang der Wupper vorbei an der Müngstener Brücke und Schloss Burg. Auf der anderen Seite der Wupper zurück nach Schaberg. Rucksackverpflegung und Schlusseinkkehr.  
Treffpunkt: Köln Hauptbahnhof (Infopoint) 9:00 Uhr, Abfahrt 9:21 Uhr RE7, oder am Startpunkt S-Bahnhof Schaberg 10:04 Uhr  
Anmeldung: nicht erforderlich  
Leitung: Matthias Övermöhle, 02234 61241, 0171 2204234, matthias.oevermoehle@dav-koeln.de

#### 06.05.18 Vogelkundliche Wanderung

NG  
22 km  
  
Dauer: ca. 3 Std.  
Auf einer morgendlichen Wanderung lernen wir gefiederte Sänger auf dem Höhepunkt der Frühjahrsaktivität kennen. Maximal 15 Teilnehmer. Bitte bringt, wenn vorhanden, ein Fernglas mit.  
Treffpunkt: 8:00 Uhr am Parkplatz am Süden des Chorbushes - nördlich von Sinnersdorf und westlich von Roggendorf/Thenhoven - Ecke Further Weg/Lehmbergweg.  
Anmeldung: Bis zwei Tage vorher bei Hubert Reimer, 02137 77601, hubert\_reimer\_57@gmx.de


#### 10.05.18 AV: Altenahrer Schweiz

AG  
65 km  
  
Länge: 20 km, Aufstieg: 1.350 Hm, Dauer: 7 Std.  
Felsenrunde im Bereich der Ahrschleife, Schwindelfreiheit! Rucksackverpflegung, Abendessen in Kreuzberg.  
Treffpunkt: 10:00, Parkplatz am Bahnhof Altenahr  
Anmeldung: bis 2 Tage vorher beim Tourenleiter  
Leitung: Peter Ille, 02257 9595854, 0172 7768990, ille@netcologne.de


#### 10.05.18 Wandern an der Sieg

WG  
Länge: 19,3 km, Aufstieg: 380 Hm, Dauer: 5 Std.  
Auf dem Windeck-Steig wandern wir von Herchen im Osten nach Au im Westen, über die Höhen bei Leuscheid mit wunderschönen Ausichten, vorbei an Feldern, Wiesen und Obstwiesen, ins Irsenbachtal und an der Sieg entlang nach Au. Rucksackverpflegung und Schlusseinkkehr.  
Treffpunkt: 8:10 Uhr Hbf. Abf. 8:31 Uhr S 12, Ankunft Herchen 9:22 Uhr  
Anmeldung: nicht erforderlich  
Leitung: Monika Nohl, 0173 1449326


#### 12.05.18 KT: Höhen- und Tälerwanderung ab Staffel

AG  
72 km  
  
Länge: 30 km, Aufstieg: 1.250 Hm.  
Anspruchsvolle Rundwanderung zunächst gen Süden entgegen der Fließrichtung des Heckenbachs über die Winkelhardt und den Hühnerberg hinauf zum Bockshahn (644 m), weiter nach/vorbei/über Teufelsburg, Heckenbach, Blasweiler Bach Richtung Ramersbach, Hilgesberg und über die Höhen nördlich Staffel auf Wegen und Unwegen wieder zurück.  
Treffpunkt: Bei Anmeldung  
Anmeldung: Sowie Fragen zur Wanderung und Angebote zu Mitfahrgelegenheiten bitte nur per E-Mail an den Tourenleiter  
Leitung: Jens Schumann, 0178 1962007, jens.schumann@dav-koeln.de


#### 12.05.18 Ahr Süd

TG  
65 km  
  
Länge: 24 km, Aufstieg: 1.000 Hm, Dauer: 6 Std.  
Wir wandern von Walporzheim über den Alfred-Dahm-Turm, Krausberg, Steinerberg, Schrock, Teufelsley, Engelsley, Langfigtal bis nach Altenahr, wo unsere Tour endet. Trittsicherheit und feste Schuhe sind notwendig. Maximal 12 Teilnehmer; Rucksackverpflegung, Schlusseinkkehr möglich.  
Treffpunkt: Bei Anmeldung  
Anmeldung: Bis drei Tage vorher beim Tourenleiter  
Leitung: Georg Lammel, 02204 307337, 0177 8214765, georg.lammel@breumel.de

### 13.05.18 **Kölnpfad Etappe 10**

WG  
15 km  
 (H)  
Länge: 20 km, Aufstieg: 50 Hm, Dauer: 5,5 Std.  
Die Strecke führt von Köln-Wahn (S-Bahnhof) nach Köln-Zündorf (KVB-Haltestelle). Von Köln-Wahn ausgehend, gehen wir mit Aussicht auf das Siebengebirge an der Bahnstrecke entlang, biegen nach Libur ab und streifen den Weilerhofer See. Über eine lange Strecke offenes Feld, erreichen wir zwischen Langel und Lösdorf den Rhein, an dessen Ufer wir zum Zielpunkt der Strecke nach Zündorf gehen. Rucksackverpflegung, Schlusseinkehr.  
Treffpunkt: Köln Hauptbahnhof. (Infopoint): 9:00 Uhr oder 9:46 Uhr Köln-Wahn S-Bahnhof  
Anmeldung: nicht erforderlich  
Leitung: Britta Lais, 0160 6254248, britta.lais@dav-koeln.de.


### 16.05.18 **Gemütlicher Abend im Brauhaus**

AG + TG  
1 km  
 (H)  
Ohne Höhenmeter, ohne Kilometer, ohne Karabiner. Mit Freunden reden und Pläne schmieden ...  
Treffpunkt: Ab 18:00 Uhr im Brauhaus Weissbräu, Am Weidenbach 24 in Köln.  
Anmeldung: E-Mail wegen Tischreservierung.  
Leitung: Bernd Kästner, 02232 67343, 0171 1991352, bernd.kaestner@dav-koeln.de.  
Peter Hommens, 0221 3908690, 0178 1584830, peter.hommens@dav-koeln.de.


### 17.05.18 **Wupperweg Teil 8**

AD  
Länge: 18 km, Aufstieg: 300 Hm, Dauer: 5 Std.  
Wanderung von der Müngstener Brücke nach Burg an der Wupper und weiter durch die Wupperberge zur Haasenmühle zwischen Leichlingen und Solingen, Rucksackverpflegung, Schlusseinkehr.  
Treffpunkt: 9:00 Uhr Köln Hauptbahnhof (Infopoint)  
Anmeldung: Bei Dieter Kretzschmar, 0221 230211, dieter.kretzschmar@dav-koeln.de


### 19.05.18 **AV Vogelsang**

AG  
75 km  
  
Länge: 34 km, Aufstieg: 1.500 Hm.  
Diese Wanderung führt uns durch Heimbach und über die Urfttalsperre zu einer überdachten Mittagspause im Dokumentationszentrum der Burg Vogelsang. Danach geht es durch die ausgedehnten Waldgebiete des Kermeter zurück zum Ausgangspunkt. Wie jede AV Tour ist auch diese Tour nur für konditionell starke Wanderer geeignet, die ihre Ausdauer weiter verbessern wollen. Belohnt werden wir durch wunderschöne Ausblicke und historisch äußerst interessante Orte. Zu allem Überfluss winkt die Aussicht auf die berühmten Riesenwindbeutel in der Kaffeestube Hausen im Anschluss an diese Trainingseinheit.  
Treffpunkt: Bei Anmeldung  
Anmeldung: Bis zwei Tage vorher per E-Mail beim Tourenleiter  
Leitung: Jan Dominic Emrich, jan.dominic.emrich@googlemail.com

### 20.05.18 **Wahlscheider Landschaften**


WG  
40 km  
 (H)  
Länge: 18 km, Aufstieg: 350 Hm, Dauer: 5 Std.  
Vom Bahnhof Honrath aus wandern wir hinunter zur Agger, steigen auf zur Ortschaft Aiselsfeld, dann hinab ins Naafbachtal, laufen entlang der Naaf, durch die Aggerauen zum Aueler Hof und von dort zum Bahnhof. Rucksackverpflegung und Schlusseinkehr.  
Treffpunkt: Köln Hauptbahnhof 9:05 Uhr Infopoint oder Parkplatz am Bahnhof Honrath, 53797 Lohmar um 9:50 Uhr  
Anmeldung: nicht erforderlich  
Leitung: Meike Heinrichs, 02236 67589, 01575 1660212, meike.heinrichs@gmx.de.

### 20.05.18 **Heilkräuterwanderung bei Seelscheid**


NG  
35 km  
 (H)  
Länge: 15,8 km.  
Der Rundweg führt vom Ortsteil Seelscheid in die Naturschutzgebiete von Wenigerbach- und Naafbachtal. Unterwegs erfährt der Wanderer an zwölf Infotafeln Wissenswertes, Legendenhaftes und ganz Praktisches über Heilpflanzen, die überall zu finden sind. Neben interessanten Zeitreisen bietet der 'Kräuterweg' immer wieder praktische Tipps – zu schmackhaften Rezepten für die Küche ebenso wie zur heilenden Wirkung von Kamille und Co. Wir sehen uns alle Heilpflanzen genau an und sehen auch viele andere, zum Teil seltene Pflanzen.

Treffpunkt: Parkplatz Am Ehrenmal in 53819 Neunkirchen-Seelscheid.  
Anmeldung: Bis drei Tage vorher bei Elisabeth Roesicke, 0228 341215, elisabeth.roesicke@dav-koeln.de.


### 26.05.18 **KT: Vier-Gipfel-Tour in der Vulkaneifel**

AG  
120 km  
 (H)  
Länge: 26 km, Aufstieg: 1.000 Hm, Dauer: 7,5 Std.  
Von Gerolstein nach Daun über den Heiligenstein (Auftakt), die Dietzenley, das Geeser Trockenmaar, den Scharke Berg, den Ernstberg (zweithöchster Eifelberg mit 699 Metern), den Asseberg, den Kopp (Zugabe). Rucksackverpflegung, Schlusseinkehr. Busrückfahrt nach Gerolstein. Zahlreiche weglose Abschnitte (auch durch Brenneseln), lange Hosen empfehlenswert.  
Treffpunkt: 7:00 Uhr Köln Hauptbahnhof, domseitig Haupteingang  
Anmeldung: Bis zwei Tage vorher beim Tourenleiter  
Leitung: Robert Strauch, 0221 234717, 0160 93064975, robert.strauch@rechtsanwalt-strauch.com


### 26.05.18 **AV: Nideggen 2.0**

AG  
40 km  
  
Länge: 22 km, Aufstieg: 1.500 Hm, Dauer: 6,5 Std.  
Sportliche Tour, nur für ausdauernde Teilnehmer. Rucksackverpflegung. Ausklang im Cafe möglich.  
Treffpunkt: Bei Anmeldung  
Anmeldung: Ab Montag vorher nur per E-Mail beim Tourenleiter  
Leitung: Axel Vorberg, axel.vorberg@dav-koeln.de


### 26.05.18 **Roßbacher Runde Naturpark Rhein-Westerwald**

TG  
70 km  
  
Länge: 25 km, Aufstieg: 800 Hm, Dauer: 8 Std.  
Wiedweg, Westerwaldsteig über Schloss Walburg nach Over, R4 Wallbachtal, R1 über Reifert nach Arnsau, Wiedweg bis Roßbach, Masbachtal bis Nescher-Mühle, B2 Häubchen, Abstieg Roßbach. Möglichkeit zur Zwischeneinkehr in Arnsau ansonsten Rucksackverpflegung.  
Treffpunkt: 10:00 Uhr, 53547 Roßbach, Auf dem Posten Zufahrt Wiedhalle, Parkplatz am Feuerwehrhaus  
Anmeldung: Bis zwei Tage vorher per E-Mail beim Tourenleiter  
Leitung: Ralf Lüdecke, 02638 5850, ralf-luedecke@gmx.de.


### 26.05.18 **Roßbacher Runde Naturpark Rhein-Westerwald**

WG  
70 km  
  
Länge: 18 km, Aufstieg: 500 Hm, Dauer: 5,5 Std.  
Kombi-Tour mit Tourenguppe in verkürzter Form. Wiedweg, Westerwaldsteig über Schloss Walburg nach Over, R4 Wallbachtal, R1 über Reifert nach Arnsau, Wiedweg bis Roßbach. Möglichkeit zur Zwischeneinkehr in Arnsau ansonsten Rucksackverpflegung.  
Treffpunkt: 10:00 Uhr, 53547 Roßbach, Auf dem Posten Zufahrt Wiedhalle, Parkplatz am Feuerwehrhaus  
Anmeldung: Bis zwei Tage vorher per E-Mail beim Tourenleiter  
Leitung: Ralf Lüdecke, 02638 5850, ralf-luedecke@gmx.de.

### 27.05.18 **3 Türme und ein halber**

TG  
55 km  
  
Länge: 27 km, Aufstieg: 850 Hm, Dauer: 6-7 Std.  
Wanderung im Ahrtal bei Dernau. Wir wandern in kleiner Gruppe, circa 12-15 Teilnehmer. Anreise mit Bahn und Auto (möglichst mit Fahrgemeinschaften).  
Treffpunkt: Info beim Tourenleiter  
Anmeldung: Bis zum 23.05.18 beim Tourenleiter  
Leitung: Martin Bremicker, 0175 9729501, wanderscout@arcor.de.

### 27.05.18 **Bergisches Land: Herrenstrunden - Duerscheid**

WG  
28 km  
 (H)  
Länge: 17 km, Aufstieg: 410 Hm, Dauer: 5 Std.  
Rundwanderung: Aussichts- und abwechslungsreicher Rundweg entlang von Flüssen, über Felder, Wiesen und durch Wälder. Erst geht es entlang der Strunde bis zur Strundequelle, von dort geht es nach Duerscheid und weiter nach Herkenrath. Von Herkenrath geht es über das Dombachtal wieder zum Strundetel und zurück nach Herrenstrunden. Schlusseinkehr in Herrenstrunden. Alternativer Treffpunkt: direkt an der Kirche Sankt Johannes Baptist an der L286 in Herrenstrunden. Beginn der Wanderung um 10:30 Uhr. Rückfahrt von Herrenstrunden um 15:58 Uhr oder 16:58 Uhr, Ankunft Hauptbahnhof Köln 16:43 Uhr oder 17:43 Uhr.



Treffpunkt: Köln Hauptbahnhof (Infopoint) 9:20 Uhr, Fahrt mit S11 um 9:47 Uhr nach Bergisch Gladbach, dann Bus 426 nach Herrenstrunden  
Anmeldung: nicht erforderlich  
Leitung: Ludwig Eichinger, 0221 4206655, 0179 7504909, ludwig.eichinger@uni-koeln.de.

31.05.18 **Galgenvenn**

AD Länge: 17,5 km, Aufstieg: 100 Hm, Dauer: 4-5 Std.  
Vom Bahnhof Kaldenkirchen an der Niederländischen Grenze starten wir zuerst der Sequoiafarm mit den Mammutbäumen einen Besuch ab. Der Premium Wanderweg Galgenvenn führt uns nun durch die eindrucksvollen Naturlandschaften Sonsbeck-Venn, Langvenn, Heidemoore und Schlucht an der deutsch-niederländischen Grenze. Rucksackverpflegung, Schlusseinkehr. Achtung: Die Wanderung findet an Fronleichnam statt (gesetzlicher Feiertag in Nordrhein-Westfalen).  
Treffpunkt: 8:10 Uhr Köln Hauptbahnhof (Infopoint)  
Anmeldung: Bei Harald Dierbach, 02238 54260, harald.dierbach@freenet.de

02.06.18 **AV: Siebengebirge Süd**

AG Länge: 29 km, Aufstieg: 1.850 Hm, Dauer: 8,5 Std.  
42 km Sportliche Tour, nur für trittsichere und ausdauernde Teilnehmer, teilweise alpines Gelände. Rucksackverpflegung, Schlusseinkehr möglich. Maximal 14 Teilnehmer.  
Treffpunkt: Bei Anmeldung  
Anmeldung: Ab Montag vorher nur per E-Mail beim Tourenleiter  
Leitung: Axel Vorberg, axel.vorberg@dav-koeln.de

02.06.18 **Orchideenexkursion mit dem Fahrrad**

NG Länge: 40 km, Dauer: 7 Std.  
40 km Im Pleiser Ländchen und im nördlichen Westerwald gibt es verschiedene seltene Biotope, in denen wir die heimischen Orchideen und ihre vergesellschafteten Pflanzen und Tiere näher erkunden wollen. Rund 40 Kilometer auf steigungsarmen ausgewiesenen Radwegen. Bitte bringt Verpflegung aus der Tasche, Regenzeug, Fahrradhelm und wenn vorhanden Bestimmungsbücher und Ferngläser mit. Bis 15 Teilnehmer. Die Exkursion leitet Rainer Rechmann von der Sektion Siegburg.  
Treffpunkt: 9:30 Uhr am S-Bahnhof Hennef (direkt vor dem Hennefer Wirtshaus und nah am Taxistand).  
Anmeldung: Bis drei Tage vorher bei Elisabeth Roesicke, 0228 341215, elisabeth.roesicke@dav-koeln.de.


03.06.18 **Kölnpfad Etappe 11**

WG Länge: 15 km, Aufstieg: 50 Hm, Dauer: 5,5 Std.  
15 km Von Zündorf ausgehend, gehen wir den Rhein entlang, an Porz vorbei, streifen Westhoven und überqueren schließlich die Rodenkircher Brücke Richtung Marienburg wo sich der Kreis der Tour nach 171 km schließt. Wir schließen den Tag ab, indem wir von der Marienburg ausgehend, Richtung und zwischen den Kranhäusern durchgehen, um dann über die Deutzer Brücke erneut den Rhein zu queren. Am Kennedyufer entlang queren wir die Hohenzoller Brücke und schließen die Tour am Hauptbahnhof ab. Rucksackverpflegung, Schlusseinkehr.  
Treffpunkt: Köln Hauptbahnhof (Infopoint): 9:00 Uhr oder 9:50 Uhr Zündorf  
Anmeldung: nicht erforderlich  
Leitung: Britta Lais, 0160 6254248, britta.lais@dav-koeln.de.


07.06.18 **Traumpfad Rheingoldbogen**

AD Länge: 13 km, Aufstieg: 300 Hm, Dauer: 4-5 Std.  
Rundwanderung von Rhens-Brey zum Jakobsberg und zurück nach Brey, Rucksackverpflegung, Schlusseinkehr. Anfahrt mit Auto.  
Treffpunkt: 8:30 Uhr P+R Parkplatz Hürth Kiebitzweg (Kölner Verkehrs-Betriebe, KVB, Haltestelle Linie 18). Auto Fahrgemeinschaften erwünscht.  
Anmeldung: Bei Herbert Weyer, 0214 77366, huueweyer@msn.com


09.06.18 **Grundkurs Klettersteige**

AG Die Veranstaltung wird vom Ausbildungsreferat angeboten und durchgeführt. Die Online-Anmeldung erfolgt ausschließlich über das Ausbildungsreferat. Besonderer Hinweis: Kursbeginn 8:00 Uhr in Duisburg! Bis auf Trittsicherheit und Schwindelfreiheit sind KEINE Voraussetzungen erforderlich! Mindestalter 16 Jahre! Dieser Kurs versteht sich als Schnupperkurs, in dem lediglich das Grundwissen zur Begehung von Klettersteigen vermittelt wird! Bitte mitbringen: Handschuhe, leichte Bergschuhe oder Kletterschuhe, Klettersteigset, sowie Sicherungsmaterial (Hüftgurt, Prusikschlingen, vernähte Bandschlingen, diverse Karabiner, etc.) sind erforderlich!  
75 km   
Kursort: Landschaftspark Duisburg, Kletteranlage des DAV Sektion Duisburg  
Anmeldeschluss: 09.05.2018  
Kosten: Grundbetrag G1 (24 Euro) + 5 Euro Eintrittspreis + Fahrtkosten.  
Treffpunkt: Nach Absprache, Beginn 8:00 Uhr, Anreise möglichst in Fahrgemeinschaften  
Anmeldung: Beim Ausbildungsreferat  
Leitung: Stephan Ling, 0214 3025574, stephan.ling@dav-koeln.de


09.06.18 **KT: Rureifel**


AG Länge: 24 km, Aufstieg: 1.000 Hm, Dauer: 6 Std.  
65 km Breite und schmale Wege und Pfade im Rahmen vom Sommerfest der Sektion. Sportliche Tour für Teilnehmer und Teilnehmerinnen mit guter Grundkondition. Rucksackverpflegung. Ausklang beim Sommerfest.  
  
Treffpunkt: bei Anmeldung  
Anmeldung: ab Montag vorher nur per E-Mail beim Tourenleiter  
Leitung: Axel Vorberg, axel.vorberg@dav-koeln.de


09.06.18 **Rundwanderung Abenden**

TG Länge: 24 km, Aufstieg: 600 Hm, Dauer: 6 Std.  
65 km Wanderung rund um Abenden, vorbei an geheimnisvollen Schalensteinen mit jahrtausendealten Inschriften und an den Stätten Cäsars größter Niederlage gegen den Stamm der Eburonen im Jahre 54 vor Christus bei Nideggen. Blicke auf Rursee, Clemens Stock Kapelle und Jufferley sind weitere Höhepunkte dieses Tages. Maximal 12 Teilnehmer. Diese Wanderung findet im Rahmen unseres Sommerfestes 2018 in Blens statt und endet zur Schlusseinkehr und zum Besuch des Sommerfestes an der Eifelhütte.  
  
Treffpunkt: Bei Anmeldung (Bildung von Fahrgemeinschaften)  
Anmeldung: Anfragen/Angebote zu Fahrgemeinschaften bis zwei Tage vorher beim Tourenleiter  
Leitung: Joachim Kirmse, 0221 436384, 0177 3560069, joachimkirmse@gmail.com.

09.06.18 **Rund um Blens/Eifel**

WG Länge: 16 km, Aufstieg: 570 Hm, Dauer: 6 Std.  
70 km Wir starten in Blens am Bahnhof und wandern zunächst über Felder und Flur, dann in den Wald Richtung Heimbach. Wir überqueren die Rur, gehen durch Heimbach stetig bergan nach Maria Wald. Rast in der Klosterstättchen. Über Heimbach und den Eichelberg geht es dann zurück nach Blens. Rucksackverpflegung, Einkehr im Kloster Maria Wald (Erbsensuppe), Grillen und ggf. Übernachtung in der Kölner Eifelhütte. Hinweis: Eine gemeinsame Bahnfahrt (Kauf eines Gruppentickets) ab Köln Hauptbahnhof kann von den Mitwanderern selbst organisiert werden. Die Tourenleitung kommt direkt zum Wandertreffpunkt Blens Bahnhof.  
  
Treffpunkt: Köln Hauptbahnhof. 6:45 Uhr, Abfahrt 7:15 Uhr (Gleis 9 Richtung Aachen), Umsteigen Düren von Gleis 1 nach Gleis 4 Richtung Heimbach), Ankunft Blens 9:00 Uhr Treffpunkt: Blens Bahnhof 9:00 Uhr  
Anmeldung: nicht erforderlich. Etwaige Übernachtung in der Kölner Eifelhütte bitte in eigener Zuständigkeit organisieren.  
Leitung: Britta Lais, 0160 6254248, britta.lais@dav-koeln.de.

10.06.18 **Rheinsteig**  
WG Länge: 21 km, Aufstieg: 500 Hm, Dauer: 6 Std.  
75 km Auf dem Rheinsteig von Unkel nach Bad Hönningen. Rucksackverpflegung und Schlusseinkehr.  
 Treffpunkt: Köln Hauptbahnhof (Infopoint) 8:45 Uhr  
Anmeldung: Telefonisch bis zwei Tage vorher beim Tourenleiter  
Leitung: Horst Mews, 02203 3582773, 0160 1165080.

16.06.18 **AV: Südlich der Ahr**  
AG Länge: 35 km, Aufstieg: 2.100 Hm, Dauer: 10 Std.  
48 km Sehr sportliche Tour, nur für konditionsstarke Teilnehmer. Rucksackverpflegung, Schlusseinkehr möglich.  
 Treffpunkt: Bei Anmeldung  
Anmeldung: Ab Montag vorher nur per E-Mail beim Tourenleiter  
Leitung: Axel Vorberg, axel.vorberg@dav-koeln.de


16.06.18 **Auf dem Ahrsteig**  
TG Länge: 27 km, Aufstieg: 780 Hm, Dauer: 6 Std.  
57 km Von Dernau nach Bad Bodendorf auf dem Ahrsteig: verschlungene Pfade durch romantische Weindörfer und steile Weinberge mit Ausblicken in das weite Ahrtal und die Rheinebene bis zu den Höhen des Siebengebirges; Rucksackverpflegung, Schlusseinkehr; gemeinsame Bahnreise erwünscht; Zustiege möglich.  
 Treffpunkt: Köln Hauptbahnhof (Infopoint)  
Anmeldung: Bis zwei Tage vorher bei der Tourenleiterin  
Leitung: Martina Röher, 02234 9790555, mroeher@arcor.de.

17.06.18 **Eifel - Gemünd**  
WG Länge: 20 km, Aufstieg: 640 Hm, Dauer: 5,5 Std.  
80 km Weitestgehend auf dem Eifelsteig Nr. 5 von Gemünd nach Urft. Eigenverpflegung, Einkehr kurz vor Tourschluss.  
 Treffpunkt: Köln Hauptbahnhof (Infopoint) 8:30 Uhr, Abfahrt nach Kall um 8:46 Uhr  
Anmeldung: bis zwei Tage vorher bei der Tourenleitung  
Leitung: Christoph Wiese, 0157 54679088, christoferowiese@aol.com.


21.06.18 **Wupperweg Teil 9**  
AD Länge: 16,5 km, Aufstieg: 250 Hm, Dauer: 5 Std.  
Wanderung von der Haasenmühle über Leichlingen und Opladen zur Mündung der Wupper in den Rhein bei Leverkusen Rheindorf, Rucksackverpflegung, Schlusseinkehr.  
Treffpunkt: 8:50 Uhr Köln Hauptbahnhof (Infopoint)  
Anmeldung: Bei Dieter Kretzschmar, 0221 230211, dieter.kretzschmar@dav-koeln.de


23.06.18 **KT: Lieser-Pfad am Stück**  
AG Länge: 43 km, Aufstieg: 1.250 Hm, Dauer: 9-10 Std.  
160 km Von Wittlich über Manderscheid nach Daun mit Schlenker über Belvedere, falls Ankunft Burgenblick vor Manderscheid spätestens 15:15 Uhr. Wenn noch genügend Zeit bleibt, wie bisher meistens, auf eigene Gefahr Gelegenheit zum Bad im Gmündener Maar kurz vor Ende der Tour im Dauner Kurpark. Rucksackverpflegung, Schlusseinkehr in Gerolstein. Unterwegs keine Möglichkeit, Wasser aufzunehmen bis Kilometer 37! Bahnreise, Rückfahrt mit Bus nach Gerolstein, dort Schlusseinkehr und anschließend Bahnfahrt nach Köln.  
 Treffpunkt: 6:20 Uhr Köln Hauptbahnhof domseitig Haupteingang  
Anmeldung: Bis zwei Tage vorher beim Tourenleiter  
Leitung: Robert Strauch, 0221 234717, 0160 93064975, robert.strauch@rechtsanwalt-strauch.com


23.06.18 **AV: Bergische Marathonwanderung**  
AG Länge: 42 km, Aufstieg: 2.000 Hm, Dauer: 10-11 Std.  
36 km Große Runde um Schloss Burg aus dem Repertoire von Günter Franke. Sportliche Wanderung durch Leichlinger, Solinger, Remscheider und Wermelskirchener Gebiet. Fast asphaltfrei und häufig auf schmalen Wegen mit einigen quälend steilen Passagen, maximal 15 Teilnehmer.  
 Treffpunkt: und weitere Informationen bei Anmeldung  
Anmeldung: ab Montag vorher per E-Mail beim Tourenleiter  
Leitung: Ulrich Korn, 0173 7329715, ulrich.korn@gmail.com


24.06.18 **Siebengebirgswanderung**  
WG Länge: 18 km, Aufstieg: 500 Hm, Dauer: 4,5 Std.  
40 km Vom Bahnhof Oberkassel wandern wir zum Dornheckensee, dann oberhalb der Steinbrüche mit vielen Ausblicken auf den Rhein über die Dollendorfer Hardt zum Weiberg; diesen umrunden wir, und steigen dann ab nach Oberdollendorf. Von dort geht es am Rhein entlang zum Ausgangspunkt. Eigenverpflegung und Schlusseinkehr.  
 Treffpunkt: Köln Hauptbahnhof (Infopoint) 8:40 Uhr. Kauf eines Gruppentickets für RB27 (Regioticket, Preisstufe 4) kann von den Teilnehmern selbst organisiert werden. Treffen mit der Wanderleiterin am Bahnhof Oberkassel um 9:35 Uhr  
Anmeldung: nicht erforderlich  
Leitung: Meike Heinrichs, 02236 67589, 01575 1660212, meike.heinrichs@gmx.de.










28.06.18 **Vennwanderung**  
AD Länge: 17 km, Aufstieg: 150 Hm, Dauer: 4-5 Std.  
Rundwanderung nahe Mützenich, durch Nahsief, Allgemeines Venn, Steinley Venn, über den Steling und Kaiser Karls Bettstatt zum Brackvenn. Rucksackverpflegung, Schlusseinkehr.  
Teilnehmerzahl: Maximal 12 Teilnehmer.  
Treffpunkt: P+R Parkplatz Hürth Kiebitzweg. (Kölner Verkehrs-Betriebe, KVB, Haltestelle Linie 18). Auto Fahrgemeinschaften erwünscht.  
Anmeldung: Bei Hanno Jacobs, 02173 74952, hanno.jacobs@dav-koeln.de

30.06.18 **AV: Der längste Tag**  
AG Länge: 70 km, Aufstieg: 2.400 Hm, Dauer: 14 Std.  
58 km Ultrarundwanderung zur Sommersonnenwende im Hellen durch das Ahrgebirge.  
 Treffpunkt: Bei Anmeldung, Start 7:15 Uhr  
Anmeldung: Sowie Fragen zur Wanderung und Angebote zu Mitfahrgelegenheiten bitte nur per E-Mail an den Tourenleiter.  
Leitung: Jens Schumann, 0178 1962007, jens.schumann@dav-koeln.de

30.06.18 **KT Moselgebiet**  
AG Länge: 25 km, Aufstieg: 1.000 Hm, Dauer: 7 Std.  
123 km Klotten, Pinner-Kreuz, Reichsburg Kochem, Calmont, Eller Klettersteig-Geübten wird die Möglichkeit gegeben, parallel zum letzten Teilstück der Wanderung den Klettersteig Calmont in eigener Verantwortung zu gehen. Rucksackverpflegung. Schlusseinkehr. Trittsicherheit und Schwindelfreiheit sind erforderlich.  
 Treffpunkt: 8:00 Verteilerkreis Köln-Süd oder 9:30 Uhr Bahnhof Klotten Mosel  
Anmeldung: Bis 2 Tage vorher bei Gholamali Sarabipour.  
Leitung: Gholamali Sarabipour, 0221 5503029, 0178 6529713, g.sarabipour@web.de

30.06.18 **Tälerroute von Urft und Olf**  
TG Länge: 50 km, Aufstieg: 450 Hm, Dauer: 4 Std.  
72 km Rundtour von Kall über Nettersheim, Hellenthal, Schleiden nach Kall. Sehenswertes: Historische Ortskerne, Naturzentrum Eifel in Nettersheim, Matronen Tempel Görresburg und Grüner Pütz (Quellfassung der römischen Wasserleitung) in Nettersheim. An- und Abreise mit der Deutschen Bahn, Helmpflicht, maximal 10 Teilnehmer.  
 Treffpunkt: Bei Anmeldung beim Tourenleiter  
Anmeldung: Bis zwei Tage vorher beim Tourenleiter  
Leitung: Joachim Kirmse, 0221 436384, 0177 3560069, joachimkirmse@gmail.com.

30.06.18 **Natur-Detektive erkunden das Siebengebirge**  
NG Länge: 6 km, Dauer: 4 Std.  
46 km Elisabeth Roesicke und Marco Reeck bieten eine spezielle Wanderung für Kinder im Vorgrundschul- und Grundschulalter an. Wir erfahren spielerisch einiges zu den Blumen, Bäumen und Sträuchern, die dort im Laubwald ihr zu Hause haben. Aufgepasst: Es gibt ein Quiz mit Preisen. Die Wanderung beginnt um 13:30 Uhr und geht bis 17:00 Uhr.  
 Treffpunkt: Ausgang des Bahnhofes Rhöndorf von der Deutschen Bahn.  
Anmeldung: Bis drei Tage vorher bei Elisabeth Roesicke, 0228 341215, elisabeth.roesicke@dav-koeln.de.


- 07.07.18 **KT Nettetal Rundtour**  
 AG Länge: 42 km, Aufstieg: 100 Hm, Dauer: 8 Std.  
 60 km Wir wandern vom Nettetal entlang der Netteseen um die Kricken-  
 becker Seen am prachtvollen Schloss vorbei sowie durch die Hins-  
 becker Schweiz zurück nach Nettetal. Die Tour verläuft flach und  
 wird mit zügigem Tempo von circa sechs Kilometer pro Stunde gegang-  
 en. Rucksackverpflegung und gegebenenfalls Schlusseinkehr.  
 Treffpunkt: Köln Weiden West, Kölner Verkehrs-Betriebe,  
 VB, Endhaltestelle, Linie 1  
 Anmeldung: Per E-Mail bis zwei Tage vorher beim Touren-  
 leiter  
 Leitung: Matthias Övermöhle, 02234 61241, 0171  
 2204234, matthias.oevermoehle@dav-koeln.de
- 07.07.18 **Traumpfade Riedener Waldsee u. Vier-Berge-Tour**  
 TG Länge: 26 km, Aufstieg: 880 Hm, Dauer: 7-8 Std.  
 83 km Verbindung der beiden Traumpfade Waldseepfad Rieden und Vier-  
 Berge-Tour (Rauhbaur, Schmitzkopf, Sulzbusch, Hochstein) mit Be-  
 steigung des Gänsehalssturms, Genoveva-Höhle und kurzer Abste-  
 cher zum Layfelsen und zur Marxe Lay. Anschließend Möglichkeit  
 zum Baden im Riedener Waldsee. Rucksackverpflegung, Schlussein-  
 kehr im Restaurant Eifeler Seehütte; Fahrgemeinschaften er-  
 wünscht.  
 Treffpunkt: Parkplatz am Restaurant Eifeler Seehütte in  
 Rieden  
 Anmeldung: Anfragen und Angebote zu Mitfahrgelegenheiten  
 bis 05.07.18  
 Leitung: Martina Röher, 02234 9790555,  
 mroeher@arcor.de
- 07.07.18 **Große Eifelrunde - Von Dahlem nach Kronenburg**  
 TG Länge: 29 km, Aufstieg: 700 Hm, Dauer: 9 Std.  
 85 km Von Dahlem wandern wir hinauf zur Dahlemer Binz und passieren  
 die Abtei Maria Frieden. Durch die Naturschutzgebiete Baasemer  
 Heider und Berker Wiesen erreichen wir den Stausee Kronenburg.  
 Von dort sehen wir das Schloss und die Ruinen der Burg. In der wun-  
 derschönen Altstadt dieses kleinen Ortes legen wir eine Zwischenein-  
 kehr ein. Auf dem Rückweg durchwandern wir einen Abschnitt des  
 Kylltals bevor wir bei Hammerhütte nach Dahlem abbiegen.  
 Treffpunkt: Bahnhof Dahlem  
 Anmeldung: Bis drei Tage vorher bei der Tourenleiterin,  
 maximal 15 Teilnehmer  
 Leitung: Friedgard Diehl, 0160 91304545,  
 friedgard.diehl@gmx.de
- 08.07.18 **Urdenbacher Kämpfe und Haus Bürgel**  
 WG Länge: 17 km, Aufstieg: 32 Hm, Dauer: 4 Std.  
 31 km Rundweg vom Haus Bürgel (rechtsrheinisch!) zunächst auf dem Ne-  
 anderland-Steig über die Bürgeler Wiesen, durch malerische Auen-  
 landschaften am Baumberger Hamm und dem Urdenbacher  
 Altrheinarm entlang, dann am Rhein aufwärts vorbei an Fähre Zons-  
 Urdenbach, durch den Rhein-Dschungel bis kurz vor Baumberg.  
 Schlusseinkehr im Rheinblick, anschließend kurz zurück zum Ka-  
 stell (sehr lohnende Besichtigung - wird bei Interesse organisiert, ei-  
 ne Stunde!). Die Tour findet nur bei trockenem Wetter statt (geben-  
 falls Verlegung nach Absprache)! Stellenweise eventuell mat-  
 schig. Informationen folgen dann vom Tourenleiter. Mitfahrgelegen-  
 heit beim Tourenleiter vom Bahnhof Lev-Schlebusch zum Haus Bür-  
 gel! Fahrgemeinschaft ab Köln Hauptbahnhof kann in Eigenregie or-  
 ganisiert werden.  
 Teilnehmerzahl: max. 15 Personen  
 Treffpunkt: 9:00 Uhr, Haltestelle/Parkplatz am Haus Bür-  
 gel, 40789 Monheim-Baumberg, Urdenbacher  
 Weg 1  
 Anmeldung: Bis drei Tage vorher beim Tourenleiter Gerd  
 Lorenz (wegen Schlusseinkehr und eventuelle  
 Kastellbesichtigung!)  
 Leitung: Gerd Lorenz, 0175 9900517,  
 fam.gerd.lorenz@t-online.de
- 12.07.18 **Durch das Eschbachtal**  
 AD Länge: 12 km, Aufstieg: 150 Hm, Dauer: 4 Std.  
 Wanderung von Bergisch Born zur Eschbachtalsperre und weiter  
 nach Wermelskirchen, Rucksackverpflegung, Schlusseinkehr.  
 Treffpunkt: 9:00 Uhr Köln Hauptbahnhof (Infopoint)  
 Anmeldung: Bei Herbert Weyer, 0214 77366,  
 huuweyer@msn.com
- 14.07.18 **KT: Maare und mehr**  
 AG Länge: 31 km, Aufstieg: 1.100 Hm.  
 121 km Abwechslungsreiche Rundwanderung in der westlichen Vulkaneifel  
 entlang des Tals der Kleinen Kyll, vorbei an Meerfelder Maar und  
 Kratersee Windsborn am Mosenberg, weiter über die Robertskanzel  
 und den Manderscheider Burgenstieg zurück.  
 Treffpunkt: Bei Anmeldung  
 Anmeldung: Sowie Fragen zur Wanderung und Angebote zu  
 Mitfahrgelegenheiten bitte nur per E-Mail an den  
 Tourenleiter  
 Leitung: Jens Schumann, 0178 1962007,  
 jens.schumann@dav-koeln.de
- 15.07.18 **Rheinburgenweg**  
 WG Länge: 17 km, Aufstieg: 540 Hm, Dauer: 5 Std.  
 62 km Auf dem Rhein-Burgenweg ins Breisiger Ländchen über die Rhein-  
 höhen mit stetem Wechsel zwischen Wald-, Wiesen- und Ackerland-  
 schaften. Wir haben Blick auf Burg Arenfels, Burg Rheineck und im  
 Süden auch auf die Burg Hammerstein. Start und Ziel ist Bad Brei-  
 sig. Rucksackverpflegung und Schlusseinkehr.  
 Treffpunkt: Köln Hbf. (Infopoint) 8:10 Uhr, Abf. 8:32 RE  
 (Koblenz), Ankunft 9:23 Uhr  
 Anmeldung: nicht erforderlich  
 Leitung: Monika Nohl, 0173 1449326.
- 28.07.18 **KT: Das Hohe Venn, Die Hochmoorlandschaft!**  
 AG Länge: 40 km, Aufstieg: 1.000 Hm.  
 104 km Nach einer Runde über die weiten Flächen des Hochmoores folgen  
 wir engen Schluchten, idyllischen Tälern und Höhenwegen vorbei  
 an Ghasterbach, Bayehonbach, Warchebach, Burg Reinhardstein,  
 Talsperre Robertville zur Jupiler Mühle, dann aufwärts über Rotwasser  
 und Wildbach Trô Maret, weiter über das Fraineu-Venn und Polleur-  
 Venn zurück zum Ausgangspunkt. Schlusseinkehr: Baraque Michel.  
 Treffpunkt: Bei Anmeldung  
 Anmeldung: Sowie Fragen und Gesuche/Angebote zu  
 Mitfahrgelegenheiten bitte nur per E-Mail beim  
 Tourenleiter  
 Leitung: Jens Schumann, 0178 1962007,  
 jens.schumann@dav-koeln.de
- 29.07.18 **Oberberg Pur - von Gummersbach nach Ränderoth**  
 WG Länge: 18 km, Aufstieg: 400 Hm, Dauer: 5,5 Std.  
 50 km Als Fortsetzung der sehr schönen Wanderung vom Juli 2017 geht  
 es heute vom Bahnhof der Kreisstadt Gummersbach durch das  
 zentrale Oberbergische bis nach Ränderoth. Wir verlassen Gum-  
 mersbach westlich, Richtung Gummeroth und Gummershardt  
 schwenken dann gen Süden, streifen über sanfte Hügel und begegnen  
 zahlreichen idyllischen Ortschaften bis wir schließlich den Hal-  
 dyrturm erreichen. Nach schöner Aussicht über das Aggertal geht es  
 schlussendlich hinab zum Bahnhof nach Ränderoth. Rucksackver-  
 pflegung, Einkehr. Eine gemeinsame Bahnfahrt ab Hauptbahnhof  
 Köln (Infopoint) kann von den Mitwanderern nach Tourenanmel-  
 dung selbst organisiert werden (Kauf des Gruppentickets und Uhr-  
 zeit). Die Tourenleitung kommt direkt zum Wandertreffpunkt.  
 Treffpunkt: Gummersbach Bahnhof (Anbindung RB25)  
 10:00 Uhr, weitere Info bei Anmeldung  
 Anmeldung: Telefonisch oder per E-Mail bis zwei Tage vorher  
 bei der Tourenleitung  
 Leitung: Volker Seidel, 02734 478640, 0176 66470198,  
 gvseidel@online.de
- 04.08.18 **KT: Wolfsschlucht, Laacher See, Teufelskanzel**  
 AG Länge: 29,5 km, Aufstieg: 740 Hm, Dauer: 7,5 Std.  
 66 km Zunächst vom Bahnhof Brohl auf dem Rheinhöhenweg/Rhein-Burgen-  
 Weg zum Vulkan-Park Hohe Buche, dann über Geishügelhof und  
 Gertrudenweide zum Maas-Rhein-Weg E 8, auf diesem via Krayer  
 Berg, Wernershof zur Heimschule, dann Richtung Laacher See - Ost-  
 ufer. Nun über den Oberen Weg zum Aussichtspunkt Teufelskanzel  
 am Kruffter Ofen. Anschließend nach Maria Laach am Westufer um  
 den Laacher See zum Lydiaturm. Nach dem aussichtsgenauß durch  
 Wassenach, am Römerbrunnen vorbei in die erlebnisreiche Wolfs-  
 schlucht, schließlich durch Trasshöhlen zur Schlusseinkehr ins Jäger-  
 heim, Bad Tönisstein. Dann noch wenige Schritte zu Fuß zum Halte-  
 punkt des Vulkan-Express. Mit diesem bequem und urig zurück zum  
 Bahnhof Brohl. Rucksackverpflegung. Maximal 15 Teilnehmer.

Treffpunkt: Köln Hauptbahnhof (Infopoint) oder DB-Bahnhof Brohl, Brohl-Lützing, Bahnhofstraße. Der genaue Treffzeitpunkt wird fahrplanbedingt bei Anmeldung bekanntgegeben.

Anmeldung: Bis drei Tage vorher beim Tourenleiter unbedingt erforderlich wegen der Gruppenanmeldungen beim Vulkan-Express + zur Schlusseinkehr.

Leitung: Gerd Lorenz, 0175 9900517, fam.gerd.lorenz@t-online.de

#### 04.08.18 Siebengebirge - Der Süden

TG  
53 km  


Länge: 31 km, Aufstieg: 800 Hm, Dauer: 9 Std.


Die Wanderung startet in Kasbach. Steile Stufen führen schnell in die Höhe. Lange folgen wir dem schönen Kasbachtal. Parallel zum Wanderweg fährt die historische Kasbachtalbahn. Am Ende folgen wir einen kurzen Weg der Straße und steigen weiter hinauf. Wir streifen den Asberg und erreichen den Himmerich. Kurz unter dem Gipfel haben wir eine schöne Aussicht bis weit in die Eifel. Nach einem steilen Abstieg folgen wir lange dem Rheinsteig, der uns kurz vor Bruchhausen verlässt. Wir laufen durch Bruchhausen und gehen bergab bis zur Erpeler Ley. Dort genießen wir den tollen Blick rheinauf und rheinab. Nach der gemeinsamen Schlusseinkehr steigen wir hinunter zum Startpunkt.

Treffpunkt: Kasbachtalstraße in Kasbach am Bürgerhaus

Anmeldung: Bis drei Tage vorher bei der Tourenleiterin, maximal 15 Teilnehmer

Leitung: Friedgard Diehl, 0160 91304545, friedgard.diehl@gmx.de

#### 04.08.18 Blumenwanderung auf dem Rodderberg

NG  
46 km  



Dauer: ca. 4 Std.

Ganz im Süden Bonns hat sich rund um einen ehemaligen Vulkan ein Biotop entwickelt. Nachdem der letzte Ausbruch rund 30.000 Jahre zurückliegt, wissen viele gefährdete Pflanzen- und Tierarten die knapp 200 Meter hoch gelegene Wärmeinsel als Rückzugsraum im Ballungsgebiet zu schätzen. Seit fast hundert Jahren unter Naturschutz gestellt, und inzwischen auch zum FFH-Gebiet ausgewiesen, kann das 73 Hektar große Areal vor allem mit unterschiedlichen Biotopen aufwarten. Neben artenreichem Halbtrockenrasen und flachgründigem Trockenrasen gibt es Fels- und Pioniergesellschaften zu sehen. Heimat von mehr als 40 Arten, die auf der Roten Liste in Nordrhein-Westfalen stehen.

Treffpunkt: 10:00 Uhr an der Broichhofkapelle an der Vulkanstraße in Wachtberg-Niederbachern. Gut mit der Deutschen Bahn (Bonn-Mehlem) und der Linie 857 zu erreichen.

Anmeldung: Bis drei Tage vorher bei Elisabeth Roesicke, 0228 341215, elisabeth.roesicke@dav-koeln.de.

#### 11.08.18 KT: Acht-Maare-Wanderung

AG  
112 km  


Länge: 38 km, Aufstieg: 1.000 Hm.


Gemündener Maar, Mäuseberg, Weinfelder Kirche und Maar, Schalenmehrener Maar, Naturschutzgebiet Mürmes, Saxler, Gillenfeld, Pulvermaar, Strohn Märchen, über die Alf zum Holzmaar, Dürres Maar, Udler, Ruine Geißenburg (Freudenstein), dann durchs Liesertal zurück.

Treffpunkt: Bei Anmeldung

Anmeldung: Sowie Fragen zur Wanderung und Angebote zu Mitfahrgelegenheiten bitte nur per E-Mail an den Tourenleiter

Leitung: Jens Schumann, 0178 1962007, jens.schumann@dav-koeln.de

#### 18.08.18 KT: Radtour Leverkusen oben und unten

AG  
13 km  


Länge: 64 km, Aufstieg: 770 Hm, Dauer: 4 Std.

Wir machen eine Rundtour auf aussichtsreichen Wegen und Straßen: zunächst entlang der Dhünn und dem Rhein zum tiefsten Punkt (35,1 Meter) Leverkusens bei Hitdorf, dann vorbei an Schlössern zum Further Moor, anschließend über Imbach, Burscheid und Mühlen passierend zum Höhepunkt Leverkusens (197,8 Meter) bei Blecher, ehe wir über den Höhenweg beim Claashäuschen wieder zurück zum Bahnhof Schlebusch kommen. Fahrtechnik unschwierig, da wir auf Stufen oder Wurzelpfade verzichten werden. Schlusseinkehr. Wegen einiger Anstiege gute Grundkondition erforderlich, maximal sechs Teilnehmer. Trekkingrad mit mindestens 24 Gängen empfohlen (Tour für Rennräder ungeeignet). Helmpflicht! Teilnahme auf eigene Gefahr! Wir fahren nur bei trockenem Wetter, bei Nässe wird die Tour nach Absprache verlegt.

Treffpunkt: Ostseite Deutsche Bahn Bahnhof Schlebusch in Leverkusen-Manfort am P+R beim Kreisel Poststraße/Moosweg. Start 9:45 Uhr (nach Eintreffen der Züge mit Radtransport aus Köln und Gegenrichtung).

Anmeldung: Bis zwei Tage vorher beim Tourenleiter

Leitung: Gerd Lorenz, 0175 9900517, fam.gerd.lorenz@t-online.de

#### 18.08.18 Drei Bäche Tour

TG  
Länge: 70 km, Aufstieg: 800 Hm, Dauer: 6-7 Std.

Im Eifeler Quellendreieck bietet diese Radrundtour entlang der Flüsse Ahr, Kyll und Urft ein Radvergnügen für sportlich ambitionierte Radfahrer. Diese Strecke verbindet die Radwege Ahrradweg, Kyllradweg, Kalkeifelradweg und Urfradweg. An- und Abreise mit der Deutschen Bahn, Helmpflicht, maximal 10 Teilnehmer.

Treffpunkt: Bei Anmeldung beim Tourenleiter

Anmeldung: Bis zwei Tage vorher beim Tourenleiter

Leitung: Joachim Kirmse, 0221 436384, 0177 3560069, joachimkirmse@gmail.com.

#### 22.08.18 Natursteig Sieg von Eitorf nach Herchen

AD  
Länge: 14 km, Aufstieg: 400 Hm, Dauer: 4-5 Std.

Wanderung über die Höhen der Nutscheid nach Herchen, Rucksackverpflegung, Schlusseinkehr. Achtung! Die Wanderung findet an einem Mittwoch statt.

Treffpunkt: 9:00 Uhr Köln Hauptbahnhof (Infopoint)

Anmeldung: Bei Wolfgang Spillmann, 02243 5269, wolfgang@spillmann-eitorf.de

#### 25.08.18 AV: Rund um das Ferschweiler Plateau

AG  
Länge: 33 km, Aufstieg: 1.400 Hm.

Intensive Wanderung rund um das Sandstein-Plateau in der Südeifel. Auf wunderbaren Felspfaden umrunden wir das Gebiet an einem Tag. Tipp: AV-Wochenende für Konditionsstarke durch Kombination mit AV Petite Suisse am 26.08. möglich.

Treffpunkt: und weitere Informationen bei Anmeldung

Anmeldung: Sowie Fragen zur Wanderung und Angebote zu Mitfahrgelegenheiten bitte nur per E-Mail an den Tourenleiter

Leitung: Jens Schumann, 0178 1962007, jens.schumann@dav-koeln.de

#### 26.08.18 AV: Petite Suisse

AG  
Länge: 40 km, Aufstieg: 1.480 Hm.

Die imposanten Felsformationen der Kleinen Luxemburgischen Schweiz auf der anderen Seite der Sauer: spektakuläre Buntsandsteinpfade satt. Tipp: AV-Wochenende für Konditionsstarke durch Kombination mit AV Rund um das Ferschweiler Plateau am 25.08. möglich.

Treffpunkt: und weitere Informationen bei Anmeldung

Anmeldung: Sowie Fragen zur Wanderung und Angebote zu Mitfahrgelegenheiten bitte nur per E-Mail an den Tourenleiter

Leitung: Jens Schumann, 0178 1962007, jens.schumann@dav-koeln.de

#### 01.09.18 KT: Vom Rhein bis zur Mosel

AG  
123 km  


Länge: 25 km, Aufstieg: 1.000 Hm, Dauer: 7 Std.


Boppard, Burg Thurant, Alken, Hatzenport. Rucksackverpflegung, Schlusseinkehr. Klettersteig-Geübten wird die Möglichkeit geboten, parallel zum ersten Teilstück der Wanderung den Klettersteig Boppard in eigener Verantwortung zu gehen.

Treffpunkt: 7:30 Uhr Köln Hauptbahnhof oder 9:45 Uhr Boppard Bahnhof

Anmeldung: Bis zwei Tage vorher bei Gholamali Sarabipour.

Leitung: Gholamali Sarabipour, 0221 5503029, 0178 6529713, g.sarabipour@web.de

#### 01.09.18 Südlich des Siebengebirges

TG  
50 km  



Länge: 26 km, Aufstieg: 830 Hm, Dauer: 7 Std.

Wir starten in Rheinbreitbach und wandern über den Leyberg und das Auge Gottes weiter durch das Kasbachtal. Von da aus geht es zur Erpeler Ley von der wir einen schönen Ausblick auf den Rhein und Remagen haben. Anschließend erfolgt die Rückkehr nach Rheinbreitbach. Feste/hohe Schuhe – vor allem nach Regenfällen! – empfohlen. Maximal 12 Teilnehmer; Rucksackverpflegung.

Treffpunkt: Bei Anmeldung (Bildung von Fahrgemeinschaften gewünscht/ÖPNV schwierig)  
Anmeldung: Bis drei Tage vorher beim Tourenleiter  
Leitung: Georg Lammel, 02204 307337, 0177 8214765, georg.lammel@breumel.de.

Treffpunkt: bei Anmeldung  
Anmeldung: sowie Fragen zur Wanderung und Angebote zu Mitfahrgelegenheiten bitte nur per E-Mail an den Tourenleiter  
Leitung: Jens Schumann, 0178 1962007, jens.schumann@dav-koeln.de

01.09.18 **Apolloweg, Brevasteig, Moselkrampen b. Cochem**

TG  
120 km  
 Länge: 23 km, Aufstieg: 900 Hm, Dauer: 7-8 Std.  
Eindrucksvolle Wanderung zwischen Cochem und Beilstein über den Apolloweg, Brevasteig und Erlebnisweg Moselkrampen mit zahlreichen Aussichtspunkten wie Pinnerkreuz, Brauselay und Bergfried Burg Metternich. Schlusseinkehr in der sehenswerten Altstadt von Beilstein. Anreise mit dem Zug nach Cochem wird bevorzugt. Rückfahrt von Beilstein zum Bahnhof Cochem mit Bus, auf Wunsch auch per Schiff. Trittsicherheit und Schwindelfreiheit erforderlich, ebenso festes Schuhwerk. Die Wanderung findet nur bei trockenem Wetter statt. Maximal 15 Teilnehmer.

Treffpunkt: Bahnhof Leverkusen-Mitte, Köln Hauptbahnhof (Info-Point) oder Bahnhof Cochem. Die genauen Uhrzeiten werden bei der Anmeldung bekannt gegeben.

Anmeldung: Bis drei Tage vorher beim Tourenleiter wegen Organisation der Gruppenanreise/Schlusseinkehr.

Leitung: Gerd Lorenz, 0175 9900517, fam.gerd.lorenz@t-online.de

06.09.18 **Naturschutzgebiet Ohligser Heide**

AD  
Länge: 12 km, Aufstieg: 100 Hm, Dauer: 3-4 Std.  
Wanderung durch das interessante Naturschutzgebiet der Ohligser Heide am Rande von Solingen. Rucksackverpflegung, Schlusseinkehr.

Treffpunkt: 9:00 Uhr Köln Hauptbahnhof (Infopoint)

Anmeldung: Bei Hanno Jacobs, 02173 74952, hanno.jacobs@dav-koeln.de

Leitung: Uschi Schmitz


07.09.18 **Programmgestaltung 2019**

AD  
Erstellung des Jahresprogramms 2019. Um zahlreiche Vorschläge wird gebeten. Jeder ist herzlich willkommen.

Treffpunkt: 16:00 Uhr Kölner Alpenverein, Geschäftsstelle, Clemensstr. 5-7, 50676 Köln

Anmeldung: Bei Dieter Kretzschmar, 0221 230211, dieter.kretzschmar@dav-koeln.de

08.09.18 **KT: Geierlay-Hängebrücke und Layensteig**


AG  
123 km  
 Länge: 29 km, Aufstieg: 740 Hm, Dauer: 7,5 Std.  
Zunächst von Sosberg aus über die längste mauffreie Hängebrücke Deutschlands (360 Meter), dann über die Geierlayschleife ins Mörsdorfer Bachtal zur Traumschleife Layensteig rund um den Strimmiger Berg mit drei integrierten, versicherten Felspassagen. Diese Passagen können alle gegebenenfalls umgangen werden. Anschließend über den Saar-Hunsrück-Steig unter der Hängebrücke hindurch zurück nach Sosberg. Schlusseinkehr. Erlebnisreiche Wanderung über abwechslungsreiche Wege und Steige mit interessanten Herausforderungen. Romantische Passagen und verschlungene Pfade entlang naturbelassener Bachtäler und grandiose Aussichten. Rucksackverpflegung. Kondition für die Wanderung mit Tagesgepäck, Trittsicherheit und Schwindelfreiheit unbedingt erforderlich. Maximal 15 Teilnehmer.

Treffpunkt: 8:00 Uhr Verteilerkreis Köln-Süd oder 7:30 Uhr P&R Bahnhof Schlebusch in Leverkusen-Manfort (wegen erforderlicher Anreise mit Pkws Bildung von Fahrgemeinschaften bevorzugt)


Anmeldung: Bis drei Tage vorher beim Tourenleiter.

Leitung: Gerd Lorenz, 0175 9900517, fam.gerd.lorenz@t-online.de

08.09.18 **KT: Zwischen Sieg und Bröhl: Der Nutscheid**

AG  
42 km  
 Länge: 29 km, Aufstieg: 900 Hm.  
Abwechslungsreiche Rundwanderung über den Höhenzug bzw. die Wasserscheide Nutscheid zwischen den Flüssen Sieg und Bröhl mit Burg Herrnstein und Natursteinabflurgrampe Stachelhardt.

08.09.18 **Traumpfade Monreal**

TG  
96 km  
 Länge: 27 km, Aufstieg: 980 Hm, Dauer: 6-7 Std.  
Bei der Wanderung handelt es sich um die prämierten Traumpfade Monrealer Ritterschlag und Hochbermeler. Feinste Fernsichten, herrliche Wälder und lauschige Täler begleiten uns auf einer Zeitreise ins Mittelalter. Die beiden trutzigen Burgen hoch über Monreal dominieren die Szenerie dieser grandiosen Naturtour. Rucksackverpflegung, Schlusseinkehr. Fahrgemeinschaften erwünscht.

Treffpunkt: Bahnhof Monreal

Anmeldung: Anfragen und Angebote zu Mitfahrgelegenheiten bis zum 06.09.18

Leitung: Martina Röher, 02234 9790555, mroeher@arcor.de.

12.09.18 **Programmgestaltung für 2019**

AG  
Wir besprechen die Tourenangebote und Fix-Treffen für 2019 und stimmen die Termine ab. Alle Tourenleiter, Organisatoren und solche die es werden wollen, sind recht herzlich eingeladen.

Treffpunkt: 19:00 Uhr in der Geschäftsstelle

Leitung: und weitere Informationen von Bernd Kästner, 02232 67343, 0171 1991352, bernd.kaestner@dav-koeln.de.


13.09.18 **Durchs untere Brohltal**

AD  
Länge: 15 km, Aufstieg: 500 Hm, Dauer: 4-5 Std.  
Wanderung von Brohl über den Rhein Höhenweg zum Geishügelhof und weiter durch die Wolfsschlucht zur Ruine Tönnisstein. Nach der Durchschreitung von Trasshöhlen erreichen wir das Café Jägerheim. Der Vulkanexpress bringt uns wieder zurück nach Brohl. Rucksackverpflegung, Schlusseinkehr.

Treffpunkt: 8:30 Uhr Köln Hauptbahnhof (Infopoint)

Anmeldung: Bei Harald Dierbach, 02238 54260, harald.dierbach@freenet.de

15.09.18 **Rad-Panoramawege zwischen Berg. Land und Sieg**

TG  
35 km  
 Länge: 75 km, Aufstieg: 700 Hm, Dauer: 6-7 Std.  
Bergischer Panorama-Radweg und Ruhr-Sieg-Radweg, von Marienheide über Olpe am Biggensee nach Kirchen/Sieg. Wunderbare Ausblicke auf die herrlichen und einsamen Landschaften des Bergischen Landes und des südlichen Sauerlandes bietet diese Radtour, oft auf stillgelegten Bahntrassen. Wir passieren verträumte Dörfer und machen Schlusseinkehr im mittelalterlichen Stadtkern von Freudenberg. Bahnreise. Anspruchsvolle Genussstour für maximal 10 Teilnehmer.

Treffpunkt: Bei Anmeldung

Anmeldung: Bis zwei Tage vorher beim Tourenleiter

Leitung: Joachim Kirmse, 0221 436384, 0177 3560069, joachimkirmse@gmail.com.


20.09.18 **Alendorfer Kalvarienberg**

AD  
Länge: 12 km, Aufstieg: 200 Hm, Dauer: 4 Std.  
Wanderung vom Parkplatz Wacholderweg bei Dollendorf durch die einzigartige Wacholderlandschaft zum Kalvarienberg bei Alendorf. Der Rückweg führt durch das Lampertstal zum Ausgangspunkt zurück. Rucksackverpflegung, Schlusseinkehr.

Treffpunkt: 8:30 Uhr P+R Parkplatz Hürth Kiebitzweg (Kölner Verkehrs-Betriebe, KVB, Haltestelle Linie 18). Auto Fahrgemeinschaften erwünscht.

Anmeldung: Bei Hans Schaffgans, 02233 32673, 0162 6117056, hans.schaffgans@dav-koeln.de


22.09.18 **KT Vulkane und mehr in der Hohen Eifel**

AG  
70 km  
 Länge: 33 km, Aufstieg: 950 Hm, Dauer: 9-10 Std.  
Von Neuhof an der Ahr nach Pelm/Gerolstein an der Kyll über schmale Pfade an den Hängen des Michelsbachs, den Panoramaweg im Halbkreis um Leudersdorf, Wasserfall Dreimühlen am Ahbach, Niederrehe (ehemalige Klosterkirche mit altem Kirchengestühl und einer der ältesten bespielbaren Orgeln Deutschlands), Wacholderberg Hönsell, Doppelvulkan Arensberg, Felsrücken Meerweibchen, Walsdorf, Ohrenberg, Vulkan Alter Voß mit Befreiungsbuche.

Teilweise weglos, lange Hosen empfehlenswert, Rucksackverpflegung, Schlusseinkehr in Gerolstein. Anreise mit Bahn und Anrufintaxi, Bahnrückfahrt von Gerolstein.

Treffpunkt: 7:00 Uhr Köln Hauptbahnhof domseitig Haupteingang  
Anmeldung: bis vier Tage vorher beim Tourenleiter  
Leitung: Robert Strauch, 0221 234717, 0160 93064975, robert.strauch@rechtsanwalt-strauch.com

22.09.18 **KT: Zwischen Sieg und Wied: Die Leuscheid**

AG  
58 km   
Länge: 37 km, Aufstieg: 1.150 Hm.  
Intensive Rundwanderung über den Höhenzug bzw. die Wasserscheide Leuscheid zwischen den Flüssen Sieg und Wied mit viel Wald und wenig Besuchern.  
Treffpunkt: Bei Anmeldung  
Anmeldung: Sowie Fragen zur Wanderung und Angebote zu Mitfahrgelegenheiten bitte nur per E-Mail an den Tourenleiter  
Leitung: Jens Schumann, 0178 1962007, jens.schumann@dav-koeln.de

29.09.18 **Westerwaldsteig von Fernthal bis Seifen**

AG  
Länge: 24 km, Aufstieg: 700 Hm, Dauer: 7 Std.  
Fernthal - Bertenauer Kopf - Peterslahr - Niedersteinebach - Horhausen - Grenzbachtal - Parallelweg zum Klettersteig Hölderstein - Abstieg ins Wiedtal nach Seifen. Bustransfer zurück nach Fernthal. Kosten zirka zehn Euro. Rucksackverpflegung. Es besteht die Möglichkeit, vor dem Abstieg ins Wiedtal den Klettersteig Hölderstein zu begehen. Dies ist jedoch nicht Bestandteil der Tour. Zum Begehen des Klettersteiges ist Helm und Gurt/Klettersteigset vorgeschrieben. Anforderung: einfach.  
Treffpunkt: 10:00 Uhr in 53577 Neustadt, Ortsteil Fernthal, Dreischlägerstraße  
Anmeldung: Bis zwei Tage vorher per E-Mail beim Tourenleiter  
Leitung: Ralf Lüdecke, 02638 5850, ralf.luedecke@gmx.de


29.09.18 **KT Lahnhöhenweg**

AG  
120 km  
Länge: 25 km, Aufstieg: 1.000 Hm, Dauer: 7 Std..  
Bad Ems - Dausenau - Nassau. Rucksackverpflegung, Schlusseinkehr in Nassau.  
Treffpunkt: 8:00 Uhr Verteilerkreis Süd an der großen Aral Tankstelle oder 9:30 Uhr Bad Ems Hauptbahnhof.  
Anmeldung: Bis 2 Tage vorher bei Gholamali Sarabipour.  
Leitung: Gholamali Sarabipour, 0221 5503029, 0178 6529713, g.sarabipour@web.de


04.10.18 **Kölner Parkanlagen**

AD  
Länge: 12 km, Aufstieg: 0 Hm, Dauer: 3,5 Std.  
Wanderung vom Müngersdorfer Stadion durch den Grüngürtel, Beethovenpark und Klettenbergpark mit Erläuterungen zur Entstehungsgeschichte, Schlusseinkehr.  
Treffpunkt: 10:00 Uhr (Kölner Verkehrs-Betriebe, KVB, Haltestelle Rheinenergie-Stadion, Linie1).  
Anmeldung: Bei Hans-Georg Haase, 02238 6931, hansgeorghaase@aol.com

06.10.18 **11. Kölner AlpinTag**

AG + TG  
12 km   
Auch auf der 11. Etappe des Kölner AlpinTages dreht sich alles um die Berge, das Reisen und um die Freude am Abenteuer Outdoor. Termin vormerken! Wir freuen uns auf Euch.  
Treffpunkt: Ab 10:00 Uhr im Forum Leverkusen, Am Büchelher Hof 9, 51373 Leverkusen  
Leitung: Informationen Bernd Kästner, 02232 67343, 0171 1991352, bernd.kaestner@dav-koeln.de  
Peter Hommens, 0221 3908690, 0178 1584830, peter.hommens@dav-koeln.de


07.10.18 **KT: Oktoberlich(t) rund um das Sahrachtal**

AG  
63 km   
Länge: 31 km, Aufstieg: 1.350 Hm.  
Abwechslungs- und aussichtsreiche Wanderung auf Wegen, Unwegen und Graten rund um das Sahrachtal mit Hochthürmer und Burgruine Wensburg.  
Treffpunkt: Bei Anmeldung. Anreise mit ÖPNV möglich.  
Anmeldung: Sowie Fragen zur Wanderung und Angebote zu Mitfahrgelegenheiten bitte nur per E-Mail an den Tourenleiter  
Leitung: Jens Schumann, 0178 1962007, jens.schumann@dav-koeln.de

11.10.18 **Scherfbachtal**

AD  
Länge: 12 km, Aufstieg: 300 Hm, Dauer: 4 Std.  
Wanderung von Dürscheid durch das Scherfbachtal nach Bechen, zur Weiher Mühle und zurück nach Dürscheid, Rucksackverpflegung, Schlusseinkehr.  
Treffpunkt: 9:00 Uhr Köln Hauptbahnhof (Infopoint)  
Anmeldung: Bei Rolf Decker, 0221 864802

13.10.18 **KT: Biggerunde**

AG  
85 km   
Länge: 32 km, Aufstieg: 1.150 Hm, Dauer: 8 Std.  
Rundwanderung um die Lister- und Biggetalsperre. Großteils folgen wir dem neuen Bigge-Lister-Weg, überqueren den Staudamm und machen einen Biggeblick. Mittags sind wir an der Ruine der Waldenburg. Durch idyllische sauerländer Dörfer geht es in weitem Bogen zum Startpunkt zurück. Zwischendurch immer wieder ein Blick auf den See aber doch abseits vom Trubel am Ufer. Unterwegs Rucksackverpflegung, Schlusseinkehr.  
Treffpunkt: Biggetalsperre, Fahrgemeinschaften ab Köln mit Auto  
Anmeldung: Sowie Anfragen/Angebote zu Fahrgemeinschaften per E-Mail bis zwei Tage vorher beim Tourenleiter.  
Leitung: Dieter Mrotzek, 02174 1388, 0179 9973503, dmrotzek@gmx.de

18.10.18 **Wanderung von Einruhr nach Einruhr**







AD  
Länge: 14 km, Aufstieg: 250 Hm, Dauer: 4-5 Std.  
Wanderung von Einruhr über die schöne Aussicht zum Staudamm nach Rurberg und weiter zum Paulushof. Der Rückweg führt entlang des Obersees zurück nach Einruhr, Rucksackverpflegung, Schlusseinkehr.  
Treffpunkt: 9:00 Uhr P+R Parkplatz Hürth Kiebitzweg (Kölner Verkehrs-Betriebe, KVB, Haltestelle Linie 18).  
Anmeldung: Bei Hans Schaffgans, 02233 32673, 0162 6117056, hans.schaffgans@dav-koeln.de

20.10.18 **AV: Rheingold**

AG  
63 km   
Länge: 37 km, Aufstieg: 1.600 Hm.  
Sportiver Kehraus ab Bad Breisig zunächst über Rheinburgenweg Richtung Süden mit Unwegbarkeiten nach/vorbei/über/unter Vinxelbach, Burg Rheineck, keltische Fliehburg Reutersley, Brohl, Schloss Augustsburg, Alkerhof/Alkburg, Hohe Buche, Geishügelhof, Burg Namedy, durch den Andernacher Stadtwald zum Hochkreuz und dann nördlich weiter Richtung Fuchssprung, über Namedyer Bach zum Knopshof, Tönissteiner Sprudel, Brohlbachtal, Käsmorgen, Reutersley und in der Dämmerung über Eifelhütte Rheineck auf Augustenhöhe zurück. Nur für trittsichere und konditionsstarke Teilnehmer/-innen.  
Treffpunkt: Bahnhof Bad Breisig. Anreise mit ÖPNV möglich. Näheres bei Anmeldung.  
Anmeldung: Sowie Fragen zur Wanderung und Angebote zu Mitfahrgelegenheiten bitte nur per E-Mail an den Tourenleiter  
Leitung: Jens Schumann, 0178 1962007, jens.schumann@dav-koeln.de

25.10.18 **Durchs Drachenfelder Ländchen**

AD  
Länge: 16 km, Aufstieg: 500 Hm, Dauer: 5 Std.  
Aufstieg von Oberwinter über Oedingen und den Golfclub ins Drachenfelder Ländchen. Abstieg vom Rolandsbogen mit herrlichem Blick zum Siebengebirge über den Rheinburgenweg nach Oberwinter. Rucksackverpflegung, Schlusseinkehr.  
Treffpunkt: 9:00 Uhr Köln Hauptbahnhof (Infopoint)  
Anmeldung: Bei Harald Dierbach, 02238 54260, harald.dierbach@freenet.de

- 27.10.18 **AV: Ahrtaler Spätlese**  
 AG Länge: 24 km, Aufstieg: 1.750 Hm.  
 65 km Spritzig im Zustieg und erdig im Abgang, mit deutlich herbstlichen  
 Noten der Brombeere, zugleich frisch und belebend: Ahrgangsrunde  
 ungewöhnlicher Machart. Kater garantiert! Nur für tritt-sichere und  
 konditionsstarke Teilnehmer/-innen.  
 Treffpunkt: Nähe Bahnhof Walporzheim. Anreise mit ÖPNV  
 möglich. Näheres bei Anmeldung.  
 Anmeldung: Sowie Fragen zur Wanderung und Angebote zu  
 Mitfahrgelegenheiten bitte nur per E-Mail an den  
 Tourenleiter  
 Leitung: Jens Schumann, 0178 1962007,  
 jens.schumann@dav-koeln.de
- 27.10.18 **Monrealer Ritterschlag**  
 TG Länge: 22 km, Aufstieg: 600 Hm, Dauer: 6 Std.  
 125 km Traumpfad zwischen Burgen, Gipfeln und steilen Schluchten mit tol-  
 len Ausblicken auf das Eifelpanorama, ausgehend vom Fachwerk-  
 idyll Monreal mit mittelalterlichen Gassen zu Füßen von Philipps-  
 und Löwenburg, Schlusseinkehr in Monreal.  
 Maximal 12 Teilnehmer.  
 Treffpunkt: Bei Anmeldung (Bildung von Fahrgemeinschaften)  
 Anmeldung: Anfragen/Angebote zu Fahrgemeinschaften bis  
 zwei Tage vorher beim Tourenleiter  
 Leitung: Joachim Kirmse, 0221 436384, 0177  
 3560069, joachimkirmse@gmail.com.
- 28.10.18 **Ans kalte Wasser! Auf dem Rheinburgenweg**  
 TG Länge: 22 km, Aufstieg: 900 Hm, Dauer: 7 Std.  
 60 km Er liegt inzwischen etwas im Schatten des berühmten Rheinsteigs  
 gegenüber, aber der ehrwürdige RheinBurgenWeg bietet wunderbare  
 Aus- und Einsichten. Alles in allem ist er 200 Kilometer lang zwischen  
 Remagen und Bingen. Wir gehen die 3. Etappe von Bad Breisig  
 nach Andernach, wo der weltgrößte Kaltwassergeysir seine Fontänen  
 ausspuckt. Unterwegs streifen wir Burg Rheineck, erklimmen den  
 Eselspfad, kommen durch einen Basaltsteinbruch, aus dem schon die  
 Römer ihr Baumaterial herauschlugen. An Schloss Narnedey vorbei  
 erreichen wir das Hochkreuz, eine Stunde später den Bahnhof  
 Andernach. Wenn noch Zeit genug ist, fahren wir raus ins  
 Naturschutzgebiet und sehen uns das Schauspiel des Geysirs an.  
 Treffpunkt: Bei Anmeldung  
 Anmeldung: Bis zwei Tage vorher beim Tourenleiter  
 Leitung: Matthias Wegener, 02206/ 8579350,  
 0172/251 3030, matthias.wegener@wdr.de.
- 01.11.18 **KT: Bergische Fjorde II**  
 AG Länge: 37 km, Aufstieg: 1.050 Hm.  
 37 km Farbenprächtige Rundwanderung zu Allerheiligen rund um die  
 Dhünnalsperre.  
 Treffpunkt: Bei Anmeldung  
 Anmeldung: Sowie Fragen zur Wanderung und Angebote zu  
 Mitfahrgelegenheiten bitte nur per E-Mail an den  
 Tourenleiter  
 Leitung: Jens Schumann, 0178 1962007,  
 jens.schumann@dav-koeln.de
- 08.11.18 **Blankenheim Tiergartentunnel**  
 AD Länge: 12 km, Aufstieg: 200 Hm, Dauer: 4 Std.  
 Wanderung vom Bahnhof Blankenheim Wald über den Sonnenweg  
 durch Feucht-und Heidelandschaft zum Tiergartentunnel und zur  
 Burg nach Blankenheim. Der Rückweg führt über Blankenheimer-  
 dorf wieder zum Bahnhof. Rucksackverpflegung, Zwischeneinkehr  
 im Café in Blankenheim.  
 Treffpunkt: 9:00 Uhr Köln Hauptbahnhof (Infopoint)  
 Anmeldung: Bei Hans Schaffgans, 02233 32673, 0162  
 6117056, hans.schaffgans@dav-koeln.de
- 09.11.18 **Pacific Crest Trail - 160 Tage Wanderlust**  
 Multivision mit Caroline Ludwig. Zu Fuß von Mexiko nach Kanada.  
 Freude, Schmerz, Tränen, Einsamkeit, Freundschaften, tausende  
 schöner Momente und acht Bärenbegegnungen. Das alles ist Car-  
 lines Wanderung auf dem Pacific Crest Trail. In dieser Zeit hat sie  
 4.300 km durch ganz Amerika zurückgelegt. Ihre Wanderung von  
 der mexikanischen bis zur kanadischen Grenze war ein riesiges  
 Abenteuer.  
 Treffpunkt: 19:00 Uhr in der Geschäftsstelle  
 Anmeldung: wegen begrenzter Raumkapazität erbeten.  
 Leitung: und Informationen bei Bernd Kästner,  
 bernd.kaestner@dav-koeln.de
- 10.11.18 **Hohes Venn**  
 TG Länge: 25 km, Aufstieg: 400 Hm, Dauer: 6 Std.  
 96 km Einsame Wanderung vom Haus Ternell über Getzbach ins wildro-  
 mantische Kutenhart Venn zum verlassenem Reinhardshof. Durch  
 die Täler von Steinbach und Eschbach zum Hilltal und zurück zum  
 Haus Ternell. Schlusseinkehr. Maximal 12 Teilnehmer.  
 Anmeldung: Anfragen und Angebote zu Fahrgemeinschaften  
 bis zwei Tage vorher beim Tourenleiter  
 Leitung: Joachim Kirmse, 0221 436384, 0177  
 3560069, joachimkirmse@gmail.com.
- 25.11.18 **Folge der Bahn! Von Rösrath nach Overath**  
 TG Länge: 26 km, Aufstieg: 600 Hm, Dauer: 7 Std.  
 25 km Falls sie einmal nicht fährt, man kommt auch zu Fuß von Rösrath  
 nach Overath über alle Berge. Aber sie fährt natürlich, die Oberber-  
 gische Bahn, und bringt uns erst mal in 20 Minuten vom Kölner  
 Hauptbahnhof zu dem kleinen Haltepunkt Stümpen. Wir wandern  
 ein bisschen durch den östlichen Königsforst um Forsbach herum,  
 erreichen den Bergischen Weg und stapfen durch die steilen Siefen  
 nach Hoffnungsthal. 12 Kilometer sind rum, kleine Pause gefällig?  
 Wir steigen auf nach Egen, erreichen den Bahnhof Honrath (17 Ki-  
 lometer) und kommen über Naafshäuschen, den X 22, den Kurkö-  
 lner Weg, ins Naafbachtal und können bei Camping Paul in Viers-  
 brücken Kaffee trinken (23 Kilometer). Bis zum Bahnhof Overath  
 ist es jetzt nicht mehr weit, und es geht stur bergab. Schlusseinkehr  
 in Overath.  
 Treffpunkt: Haltepunkt Stümpen, 9:15 Uhr.  
 Anmeldung: Keine Anmeldung erforderlich  
 Leitung: Matthias Wegener, 02206/ 8579350,  
 0172/251 3030, matthias.wegener@wdr.de.
- 06.12.18 **Nikolauswanderung**  
 AD Länge: 10 km, Aufstieg: 100 Hm, Dauer: 3 Std.  
 Nähere Angaben zur Nikolauswanderung in der nächsten Ausgabe  
 der gletscherspalten.  
 Treffpunkt: Köln Hauptbahnhof (Infopoint)  
 Anmeldung: Bei Dieter Kretzschmar, 0221 230211,  
 dieter.kretzschmar@dav-koeln.de
- 07.12.18 **Glühweinabend**  
 AG + TG Gemütliches Beisammensein zum Jahresausklang gemeinsam mit  
 der Tourenggruppe.  
 Treffpunkt: Ab 19:00 Uhr in der Geschäftsstelle  
 Anmeldung: Online aufgrund begrenzter Raumkapazität  
 Leitung: Peter Hommens, 0221 3908690, 0178  
 1584830, peter.hommens@dav-koeln.de,  
 Bernd Kästner, 02232 67343, 0171 1991352,  
 bernd.kaestner@dav-koeln.de
- 09.12.18 **2. Advent: Wanderung zur Erpeler Ley**  
 AG Länge: 26 km, Aufstieg: 750 Hm, Dauer: 6,5 Std.  
 48 km Gemütliche Tour auf ruhigen Pfaden entlang tief eingeschnittener  
 Bachtäler und mit einigen herrlichen Aussichten ins Rheintal. Von  
 Unkel wandern wir durch das Grenzachtal über den Leyberg zum  
 Auge Gottes und von hier weiter durch das Kasbachtal zum Wei-  
 nachtsmarkt an der Alten Brauerei. Nach einem Glühwein geht es  
 dann weiter zur Erpeler Ley und über Orsberg und den Stuxberg zu-  
 rück nach Unkel.  
 Treffpunkt: 7:50 Uhr Köln Hauptbahnhof domseitig  
 Haupteingang  
 Anmeldung: Bis zwei Tage zuvor beim Tourenleiter  
 Leitung: Ulrich Korn, 0173 7329715,  
 ulrich.korn@gmail.com

## Mehrtagesveranstaltungen

### 02.03.18 **Wintertour in Norwegen**

- 11.03.18 Dauer: 10 Tage, Aktivzeit: 8 Std./Tag.

AG

Unterwegssein auf die skandinavische Art - mit Ski und Schlitten. Nach dem Treffen in Oslo gelangen wir in wenigen Stunden zum Startpunkt in Süd-/Mittelnorwegen. Von da an bewegen wir uns aus eigener Kraft auf vorwiegend baumfreien Hochebenen und im moderat hügeligen Gelände und werden in zwei Wochen etwa 250 Kilometer zurücklegen. Unsere Zelte und weitere Ausrüstung ziehen wir in Gepäckschlitzen hinter uns her. Trotz der relativ südlichen Lage des Zielgebiets können Temperaturen bis unter -30°C und schwere Stürme auftreten, die wir unter Umständen im Zelt abwettern müssen. Es wird deswegen viel Wert auf passende Ausrüstung und einen geübten Umgang damit gelegt. Es handelt sich bei der Veranstaltung um eine Gemeinschaftstour, keine Führungstour. Alle Entscheidungen vor und während der Tour werden gemeinsam getroffen. Dies setzt voraus, dass die Teilnehmer über die entsprechenden Fertigkeiten verfügen. Die Organisatorin übernimmt dabei keine sicherheitsrelevante Verantwortung.

Voraussetzungen: Erfahrungen im Schneesetzen, idealerweise auch in Skandinavien. Entsprechende Ausrüstung inkl. Schlafsack bis -30°C (Komfort). Kondition für etwa acht Gehstunden pro Tag, auch bei nicht optimalem Wetter.

Teilnehmerzahl: 6

Vorbesprechung: Nach Absprache. Fragen auch gern per Email.

Anmeldung: online nach vorherigem Kontakt mit der Organisatorin

Leistung: Organisation. Treffpunkt und Beginn der Tour ist Oslo! Die Anreise nach Oslo wird ausdrücklich nicht vom Kölner Alpenverein organisiert. Jeder Teilnehmer muss seine Anreise selbst organisieren!!! Kosten: ohne Flüge! circa 120 Euro für den weiteren Transport und Kochersprit; Rest je nach individuellem Bedarf

Organisation: Anna Skora, 0172 2123538, anna.skora@dav-koeln.de

### 11.03.18 **Wie es Euch gefällt**

- 18.03.18 Skiwoche auf dem Kölner Haus für Anfänger und Fortgeschrittene, unter professioneller Anleitung.

TG

674 km Voraussetzungen: Keine

Teilnehmerzahl: 40

Vorbesprechung: Nach Absprache

Anmeldung: Online oder bei Wilhelm Spilles, Anzahlung nach Anforderung direkt ans Kölner Haus

Leitung: Wilhelm Spilles, 02232 210306, wilhelm.spilles@dav-koeln.de.

### 18.03.18 **Wintertrilogie Zugspitze**

- 24.03.18 Dauer: 7 Tage, Aufstieg: 1.000 Hm/Tag, Aktivzeit: 6 Std./Tag.

AG Die Tour ist ausgebucht, Warteliste!!!

630 km Freeride + Schneeschuh + Skitour

Es handelt sich bei dieser Veranstaltung um eine Gemeinschaftstour. Alle Entscheidungen vor und während der Touren werden gemeinschaftlich getroffen. Wir werden uns eineinhalb Tage abseits der Piste als Freerider probieren; dann mit Schneeschuhen zwei Tage durch die einsame Bergwelt stapfen und abschließend zwei leichte Skitouren auf winterliche Gipfel probieren. Die Anreise erfolgt in Fahrgemeinschaften. Die Unterbringung ist in einer Ferienwohnung in Heiterwang, Bichlbach oder Berwang geplant. Eine Selbstversorgung hilft uns Kosten zu minimieren und ermöglicht große Flexibilität.

Voraussetzungen: Du solltest auf leichten schwarzen Pisten sicher abfahren können und über eine passable Kondition verfügen. Es erwarten Dich Aufstiege von bis zu vier Stunden mit circa 250 Hm/Stunde (Schneeschuhe) beziehungsweise mit ca. 350 Hm/Stunde (Tourenski).

Teilnehmerzahl: 6

Vorbesprechung: Ein Vortreffen wird kurzfristig vereinbart.

Anmeldung: Online

Leistung: Organisation

Kosten: Unterbringung und Selbstversorgung in Ferienwohnung und 2 Tages-Skipass circa 400 Euro (eventuell Leihgebühr Tourenski/Schneeschuhe)

Organisation: Hans-Gerd Ueberberg, 02204 984117, 0177 3566556, ueberberg@t-online.de

### 31.03.18 **Wie es Euch gefällt**

- 07.04.18 Skiwoche auf dem Kölner Haus für Familien mit schulpflichtigen Kindern.

TG

674 km Voraussetzungen: keine

Teilnehmerzahl: 60

Vorbesprechung: nach Absprache

Anmeldung: online oder bei Wilhelm Spilles, Anzahlung nach Anforderung direkt ans Kölner Haus  
Wilhelm Spilles, 02232 210306, wilhelm.spilles@dav-koeln.de.

Leitung:

### 01.04.18 **Mallorca – Auf dem GR 221 durchs Tramuntana**

- 07.04.18 Dauer: 7 Tage, Aufstieg: 1.300 Hm/Tag, Aktivzeit: 6-8 Std./Tag.

TG

Tour ist ausgebucht, Warteliste!

In Etappen quer durch die Serra de Tramuntana: Start der Hütten-tour ist Valdemossa; von dort nach Norden bis nach Lluc. Höhepunkte der Wanderung könnten sein: Gipfelbesteigungen (Ofre, Massanella, Tomir), Küstenwanderung von Sa Calobra, auf dem Pilgerpfad durch die Schlucht Barranc de Biniarix zum Cuber-Stausee. Wir übernachten in preiswerten Berghütten (Übernachtung/Halbpension circa 30 Euro/Tag). Weitere Informationen bei der Tourenleiterin.

Voraussetzungen: Bergerfahrung, Trittsicherheit und Kondition für (zeitweise) Wanderungen mit Gepäck

Teilnehmerzahl: 12

Vorbesprechung: Nach Absprache.

Anmeldung: Online ab sofort, Anzahlung von 100 Euro.

Leistung: Organisation und Tourenleitung; Die Anreise nach Valdemossa wird ausdrücklich nicht vom Kölner Alpenverein organisiert. Alle Teilnehmer/-innen müssen sich selbst um An- und Abreise (Flug) bemühen. Valdemossa ist von Palma aus mit dem Bus in circa 45 Minuten zu erreichen. Unterbringung, Verpflegung, Kostenumlage der Tourenleiterin (circa 60 Euro), zuzüglich persönlicher Kosten wie An- und Abreise, Transferkosten  
Martina Röher, 02234 9790555, mroeher@arcor.de.

Kosten:

Leitung:

### 17.04.18 **Skitourenrennen Patrouille des Glaciers**

- 19.04.18 Dauer: 3 Tage, Aufstieg: 4.000 Hm/Tag, Aktivzeit: 16 Std./Tag.

AG

755 km Die Patrouille des Glaciers (PDG) ist Kult in der Disziplin der Skitourenrennen, welches von Zermatt über Arolla nach Verbier führt. Eine Parforce-Leistung für Team-Wettkämpfer. Das Rennen findet alle zwei Jahre statt, immer in den geraden Jahren. Startpunkt wird Zermatt sein, Zielpunkt ist Verbier. Gestartet wird um 22:00 Uhr. Der erste Starttermin ist der 17.04.18 bis 18.04.18. Der zweite Starttermin ist der 20.04.18 bis 21.04.18. Der Starttermin kann nicht selbst ausgesucht werden und wird durch das Schweizer Militär bestimmt, welches das gesamte Skitourenrennen veranstaltet. Neben einer renntauglichen Skitourenausrüstung müssen Fertigkeiten wie Spaltenrettung und Gehen in einer Seilschaft beherrscht werden. Eine gute Skitechnik ist zwingend erforderlich. Erfahrungen bei der Skiabfahrt in der Nacht mit Stirnlampe sind äußerst hilfreich. Benötigt wird ein leichter Tourenpickel, Rennski, Rennskischuhe, zwei Paar Felle, Stöcke, mindestens 30 m Seil, zwei Stirnlampen, zwei Brillen, Rucksack und ein leichter Hochtourenrgurt. Zusätzlich ist ein Rennanzug und warme Kleidung Pflicht. Die maximale Steilheit der Abfahrten wird 40° nicht überschreiten. Es handelt sich um eine Gemeinschaftstour. Alle Entscheidungen, auch während der Tour, werden gemeinschaftlich getroffen. Dies setzt voraus, dass bei den Teilnehmer/-innen die erforderlichen Fähigkeiten und Fertigkeiten sowie die erforderliche Ausrüstung und Erfahrungen über den Umgang damit vorhanden sind. Der Organisator übernimmt bei dieser Veranstaltung keine sicherheitsrelevante Verantwortung.

Voraussetzungen: Erfahrungen im Skitourengehen, Skitourenrennen, Beurteilung der Lawinlage, Beherrschen der Spaltenrettung, sehr gute Kondition und eine gewisse Leidensfähigkeit.

Teilnehmerzahl: 3

Vorbesprechung: nach Absprache

Anmeldung: online nach vorherigem Kontakt mit dem Organisator

Leistung: Organisation

Kosten: Reise-, Unterkunfts- Startentgelt

Organisation: Lukas Müller, 02446 3912, lukas.mueller@dav-koeln.de



21.04.18 **Eifel-Trekking von Monschau-Höfen nach Gemünd**

- 22.04.18 Dauer: 2 Tage, Aufstieg: 800 Hm/Tag, Aktivzeit: 8 Std./Tag.  
TG Zwei erlebnisreiche Wandertage durch den Nationalpark Eifel mit vielen interessanten Erlebnissen von Geschichte bis Natur. Wir werden unter anderem die Weite und Stille des Nationalparkes, die Stau-  
85 km mauer der Rurtalsperre und die Ordensburg Vogelsang mit den Aus-  
TG blicken über die Eifel erleben. Die Tagesetappen: 26 und 22 Kilometer. Am Samstagabend erwartet uns ein kulinarischer Geheim-  
tip, wir übernachten in einer Pension in Einruhr.



Voraussetzungen: Kondition für ausgeschriebene Wanderungen mit Wochenendgepäck  
Teilnehmerzahl: 15  
Vorbesprechung: keine  
Anmeldung: und Anzahlung von 35 Euro bis spätestens 15.02.18  
Leistung: Organisation und Wanderführung, Übernachtung im Doppelzimmer mit Frühstück; Möglichkeit für Lunchpaket vorhanden; Rückfahrt von Gemünd nach Höfen; eigene Anreise mit Auto nach Höfen; Bereitschaft zur Bildung von Fahrgemeinschaften wird vorausgesetzt.  
Kosten: Circa 55 Euro, zuzüglich persönliche Kosten und Kosten der Anreise  
Leitung: Andrea Köhler, andrea.koehler@walktime.de

28.04.18 **KT: Albdraufgänger**

- 01.05.18 Dauer: 4 Tage, Aufstieg: 1.400 Hm/Tag.  
AG Schwäbisch in drei Tagen auf gut 100 km mit 4.200 Höhenmeter  
414 km Aufstieg: Do mussch schwitza, do ganssch gugga, do ganssch schdauna, do ganssch schwelga! Sportive und aussichtsreichere Variante des Premiumwanderweges 'Alptraufgänger'. Anreise mit dem Sektionsbus.



Voraussetzungen: Kondition für bis zu 42 Kilometer und 1.900 Höhenmeter an einem Tag  
Anmeldung: Online  
Leistung: Organisation und Führung  
Kosten: Umlage 30 Euro pro Teilnehmer/-in zuzüglich Fahrt-, Übernachtungs- und Verpflegungskosten  
Leitung: Jens Schumann, 0178 1962007, jens.schumann@dav-koeln.de

28.04.18 **O Mosella: Wandern an der Mosel**

- 29.04.18 Dauer: 2 Tage, Aufstieg: 700 Hm/Tag, Aktivzeit: 6-7 Std./Tag.  
TG Karl Barbuer vertonte, Ausonius dichtete, die Römer liebten sie ...  
110 km die Mosel. Wir entdecken die Moselromantik bei einer außergewöhnlichen Wochenendwanderung durch wunderschönen Hochwald, wildromantische Bachtäler, verschlafene Moseldörfchen, auf längeren Pfad- und Balkonpassagen mit herrlichen Moselblicken von Treis-Karden nach Bremm. Die Jugendherberge In Cochem bietet uns Unterkunft und wir begleiten den Cochemer Nachtwächter, wenn er mit Laterne, Horn und Hellebarde seine Runde durch die abendliche Altstadt von Cochem dreht und uns allerlei Amüsantes und Wissenswertes aus vergangenen Zeiten erzählt. Zum Ende dieses Wanderwochenendes wartet das Abenteuer Calmont Klettersteig, der mit seiner kühn angelegten Wegführung, vorbei an steilen, felsigen Abhängen, durch die Hänge des steilsten Weinberges Europas führt. Ein Genuss für den trittsicheren und schwindelfreien Wanderer. Zur Belohnung wartet Winzer Franzen hoch oben, in der vielleicht schönsten Aussichtsloge an der ganzen Mosel, mit einer Auswahl seiner Weine aus dem Calmont. Regional eben.



Voraussetzungen: gute Wanderkondition  
Teilnehmerzahl: 14  
Vorbesprechung: keine  
Anmeldung: Online und Anzahlung von 35 Euro beim Tourenleiter nach Aufforderung  
Leistung: Organisation und Führung durch DAV-Wanderleiter  
Kosten: Circa 50 Euro (bei 15 Personen) für Übernachtung mit Vorpension (Lunchtüte) in Mehrbettzimmern in Jugendherberge, Sessellift, Nachtwächterführung, Kosten des Tourenleiters zuzüglich Kosten der Bahnreise, persönliche Kosten  
Leitung: Peter Hommens, 0221 3908690, 0178 1584830, peter.hommens@dav-koeln.de

05.05.18 **Wanderhöhepunkte im Wittgensteiner Land**

- 06.05.18 Dauer: 2 Tage, Aufstieg: 600 Hm/Tag, Aktivzeit: 5-6 Std./Tag.  
TG Dieses Wochenende bietet uns mit dem Schiefer- und dem Wisentpfad die schönsten Wanderwege der Region Siegen-Wittgenstein. Der Wittgensteiner Schieferpfad hat eine Gesamtlänge von circa 14 Kilometern und ist ein erlebnisreicher, naturnaher Rundwanderweg mit teilweise alpinen Pfaden. Zahlreiche idyllische Winkel, reizvolle Aussichten, eindrucksvolle Felsszenarien und Sehenswürdigkeiten zeichnen diesen Prädikatswanderweg aus. Ein überaus spannendes Naturerlebnis bietet der Wisentpfad. Der Rundwanderweg hat eine Gesamtlänge von ca. 16 Kilometern und verläuft überwiegend auf Waldwegen und naturbelassenen Pfaden, die der Wanderung einen Hauch von Abenteuer verleihen. Höhepunkt ist sicherlich der Besuch der Wisentherde.



Voraussetzungen: Kondition für ausgeschriebene Touren  
Teilnehmerzahl: 10  
Vorbesprechung: Nicht erforderlich  
Anmeldung: Online und Anzahlung von 25 Euro bis zum 01.04.18 beim Tourenleiter  
Leistung: Organisation und Führung durch DAV-Wanderleiter, Übernachtung mit Frühstück in Hotel (Bad Berleburg).  
Kosten: circa 50-60 Euro (einschließlich Tourenleiterkosten), zuzüglich persönlicher Kosten wie Tagesverpflegung und Abendessen, An- und Abreise  
Leitung: Volker Seidel, 02734 478640, 0176 66470198, gvseidel@online.de

10.05.18 **Durchs Land der tausend Berge - Sauerland**

- 13.05.18 Dauer: 4 Tage, Aufstieg: 500 Hm/Tag.  
TG Wandern im nördlichen Sauerland.  
100 km An Christi Himmelfahrt starten wir gemeinsam am Kölner Hauptbahnhof, sind nach zwei Stunden im Wanderheim des Sauerländischen Gebirgsvereins (SGV) in Letmathe und können gleich die erste Runde drehen, mit einer Einkehr beim Linneweber zur Mittagszeit. Zwei weitere Touren führen zur Burg Altena mit der ältesten Jugendherberge der Welt und entlang der ersten Etappe des Fernwanderwegs 'Waldroute' bei Iserlohn. Abends können wir in der Nähe des SGV-Heimes Essen gehen. Am Samstagabend allerdings möchten wir einen Klassiker gemeinsam kochen: Spaghetti Bolognese; für Vegetarier als Napoli, und je nach Wunsch mit Pilzen und Salat. Das Frühstück machen wir morgens ohnehin gemeinsam. Am Sonntagmorgen besuchen wir noch die Dechenhöhle, eine spektakuläre Tropfsteinhöhle zwischen Letmathe und Iserlohn. Es gibt dort auch einen Haltepunkt der Deutschen Bahn, von dem aus wir mittags bequem die Heimreise nach Köln antreten können.



Voraussetzungen: Kondition für die angegebene Strecke, Freude am gemeinsamen Wandern und Kochen.  
Teilnehmerzahl: 16  
Vorbesprechung: Nach Absprache.  
Anmeldung: Bis 01.04.2018, Anzahlung 50 Euro  
Leistung: Organisation Führung, Übernachtung mit Frühstück, Bahnfahrt  
Kosten: Circa 85 Euro  
Leitung: Matthias Wegener, 02206/ 8579350, 0172/251 3030, matthias.wegener@wdr.de


10.05.18 **Nibelungensteig im Odenwald**

- 13.05.18 Dauer: 4 Tage, Aufstieg: 800 Hm/Tag, Aktivzeit: 7 Std./Tag.  
TG Standort-Tour mit Übernachtung im Hotel  
240 km Vier Tageswanderungen auf dem Nibelungensteig und Alemannenweg im westlichen Odenwald. Beide Wege/Steige tragen die Auszeichnung - Qualitätsweg Wanderbares Deutschland -. Der Nibelungensteig führt über die Höhen und Täler des Odenwaldes von Zwingenberg an der Bergstraße bis nach Freudenberg am Main. Zum größten Teil führt er über naturbelassene Pfade. Dabei sind etwa 4.000 Höhenmeter zu überwinden. Der Alemannenweg führt als Rundweg von Michelstadt über Bensheim, die Burg Frankenstein und die Veste Otzberg wieder zurück zum Ausgangspunkt. Am Alemannenweg liegen viele kulturhistorische Sehenswürdigkeiten.  
Voraussetzungen: Trittsicherheit und gute Kondition für Touren bis 800 Höhenmeter und zwischen 20 und 30 Kilometer pro Tag.




Teilnehmerzahl: 11  
 Vorbesprechung: Keine  
 Anmeldung: Online, Zahlung von 111 Euro bis zum 01.03.2018 beim Tourenleiter.  
 Leistung: Organisation und Führung durch DAV-Wanderleiter, 3 Übernachtung mit Frühstück in Doppelzimmer im Michel Hotel (3 Sterne) in Heppenheim (Bergstraße)  
 Kosten: 127 Euro pro Person für Übernachtung und Frühstück in Doppelzimmer, Tourenleitung, zusätzlich Eigenverpflegung und Anreise mit Auto (Bitte Auto anbieten, falls möglich).  
 Leitung: Matthias Övermöhle, 02234 61241, 0171 2204234, matthias.oevermoehle@dav-koeln.de


### 20.05.18 **Südtirol - Vinschgau**

- 27.05.18 Dauer: 8 Tage, Aufstieg: 600 Hm/Tag, Aktivzeit: 5-6 Std./Tag.  
 TG !!! Tour ausgebucht, Warteliste !!!  
 820 km  Waalwege, Wein, Obst, Genusswandern. Wir unternehmen Touren am Meraner Höhenweg und im Pfoessental, machen einen Abstecher ins Ultental und beschreiten Waalwege. Unser Standquartier ist in Rabland der Rablander Hof.  
 Voraussetzungen: Trittsicherheit, Kondition für die ausgeschriebene Tour  
 Teilnehmerzahl: 10  
 Vorbesprechung: Anfang Februar 2018  
 Anmeldung: Online bis 01.02.2018, Anzahlung von 100 Euro  
 Leistung: Organisation und Wanderführung, Übernachtung mit Halbpension in Einzelzimmer, Doppelzimmer.  
 Kosten: Circa 550 Euro  
 Leitung: Kurt Habersatter, 0221 443962, 0174 6125678, khabersatter@t-online.de.

### 26.05.18 **Kletterwochenende Kimer Dolomiten**

- 27.05.18 Dauer: 2 Tage.  
 AG Gemeinschaftsfahrt unabhängiger Seilschaften in den Hunsrück.  
 197 km  Der Organisator übernimmt bei dieser Veranstaltung keine sicherheitsrelevante Verantwortung für die Teilnehmer/-innen. Die Kimer Dolomiten bieten Kletterei vom 3. bis zum 7./8. Grad. Die Touren sind mit Haken abgesichert und können meist von oben Toprope gesichert werden. Ein sehr schönes Anfängerklettergebiet. Der Campingplatz Papiermühle ist sehr schön gelegen und zu den Felsen sind es nur zehn Minuten mit dem Auto. Zelte, Isomatten, Schlafsäcke und andere Ausrüstungsgegenstände sind selber mitzubringen.  
 Teilnehmerzahl: 12  
 Vorbesprechung: Nach Absprache  
 Anmeldung: Nur über Online-Formular auf der Webseite  
 Leistung: Organisation  
 Kosten: Auf Anfrage beim Leiter  
 Organisation: Joachim Kirmse, 0221 436384, 0177 3560069, joachimkirmse@gmail.com


### 30.05.18 **Über Fronleichnam am Spitzing- und Tegernsee**

- 03.06.18 Dauer: 5 Tage, Aufstieg: 1.000 Hm/Tag, Aktivzeit: 6-7 Std./Tag.  
 TG !!!Tour ist ausgebucht, Warteliste!!!  
 650 km  Tagestouren in den Bergen rund um Spitzingsee und Tegernsee in den Bayerischen Voralpen. Wir übernachten in der Albert-Link-Hütte, von wo aus man direkt schöne Touren unternehmen kann.  
 Voraussetzungen: Kondition, Trittsicherheit und Schwindelfreiheit für die oben beschriebene Tour.  
 Teilnehmerzahl: 12  
 Vorbesprechung: Keine  
 Anmeldung: und Anzahlung von 100 Euro bis zum 28.02.18 bei der Tourenleiterin  
 Leistung: Organisation, Tourenleitung, Übernachtung und Frühstück im Doppelzimmer, Anreise im Sektionsbus (8 Personen)  
 Kosten: Circa 200 Euro  
 Leitung: Martina Röher, 02234 9790555, mroehar@arcor.de.


### 2018 **Granitklettern**

2018 Dauer: ca. 7 Tage.  
 AG Alpines Klettern mit Schwerpunkt Granitklettern. Ziel ist ein Klettercamp in Chamonix. Diese Tourenwoche soll Wissen und Erlerntes aus den Kursen vertiefen und die Fähigkeiten insbesondere beim Felsklettern festigen. Zielgebiet, Termin und Inhalt werden gemeinschaftlich entsprechend Interesse, Fähigkeiten und Fertigkeiten der Teilnehmer beim Vortreffen beraten und entschieden. Es handelt sich bei dieser Veranstaltung um eine Gemeinschaftstour. Alle Entscheidungen, auch während der Tour, werden gemeinschaftlich getroffen. Dies setzt voraus, dass bei den Teilnehmer/-innen die erforderlichen Fähigkeiten und Fertigkeiten sowie die erforderliche Ausrüstung und Erfahrungen über den Umgang damit vorhanden sind. Der Organisator übernimmt bei dieser Veranstaltung keine sicherheitsrelevante Verantwortung.  
 Voraussetzungen: Erfahrungen im alpinen Klettern  
 Vorbesprechung: nach Absprache  
 Anmeldung: beziehungsweise Registrierung als Interessent/-in online  
 Leistung: Organisation  
 Kosten: Anreise, Unterkunft, Verpflegung und Umlage können erst zum Vortreffen in Abhängigkeit vom gewählten Ziel benannt werden.  
 Organisation: Stephan Fieth, 02422 503258, 0177 5644906, stephan.fieth@dav-koeln.de

### 16.06.18 **Eifel-Trekking von Gemünd nach Zerkall**

- 17.06.18 Dauer: 2 Tage, Aufstieg: 450 Hm/Tag, Aktivzeit: 7 Std./Tag.  
 TG Zwei erlebnisreiche Wandertage durch den Nationalpark Eifel mit vielen interessanten Erlebnissen von Geschichte bis Natur. Wir werden unter anderem den Wilden Kermet, die Urftalsperre, das Kloster Mariawald und die Farben des Eifeler Buntsandsteingebirges erleben. Zwei Tagesetappen: 25 und 20 Kilometer. Am Samstagabend erwartet uns der beschauliche Ort Heimbach, wir übernachten in einem kleinen gemütlichen Hotel.  
 70 km  Voraussetzungen: Kondition für ausgeschriebene Wanderung mit Wochenendgepäck.  
 Teilnehmerzahl: 15  
 Vorbesprechung: Keine  
 Anmeldung: Online, Anzahlung von 40 Euro bis spätestens 31.03.18 bei Tourenleiterin.  
 Leistung: Organisation und Wanderführung, Übernachtung im Doppelzimmer mit Frühstück (Möglichkeit für Lunchpaket vorhanden), Rückfahrt von Zerkall nach Gemünd.  
 Kosten: Circa 60 Euro, zusätzlich persönliche Kosten und Kosten für An- und Abreise (Bereitschaft zur Bildung von Fahrgemeinschaften wird vorausgesetzt)  
 Leitung: Andrea Köhler, andrea.koehler@walktime.de.

### 16.06.18 **Der KAT-Walk in den Kitzbüheler Alpen**

- 23.06.18 Dauer: 8 Tage, Aufstieg: 1.000 Hm/Tag, Aktivzeit: 7-8 Std./Tag.  
 TG !!!Tour ist ausgebucht, Warteliste!!! Laufsteg durch die Kitzbüheler Alpen. „KAT“ steht für 'Kitzbüheler Alpen Trail', eine etwas über 100 Kilometer lange Wanderung in 6 Etappen durch die überwiegend grünen Berge der Kitzbüheler Alpen. Wir übernachten in Hotels, hilfreiche Geister transportieren unser Gepäck. Was viele nur vom Skilaufen im Winter kennen, lernen wir auf dieser genussreichen Streckenwanderung aus ganz anderen Blickwinkeln kennen, die berühmte Streif-Abfahrtsrennstrecke inbegriffen. Mehr zu dieser und anderen Touren des Wanderleiters unter Wandern mit Mattes.  
 700 km  Voraussetzungen: Trittsicherheit, abschnittsweise Schwindelfreiheit, Ausdauer, die Tour ist mittelschwer und auch für Einsteiger geeignet.  
 Teilnehmerzahl: 8  
 Vorbesprechung: Samstag, 09.06.2018, Einzelheiten werden bei der Anmeldung mitgeteilt.  
 Anmeldung: Online Bis 30.04.2018, Anzahlung 100 Euro  
 Leistung: Organisation und Führung.  
 Kosten: Circa 500 Euro für Übernachtung und Halbpension, zusätzliche Kosten für Anreise (eventuell Sektionsbus, ansonsten Auto)  
 Leitung: Matthias Wegener, 02206/ 8579350, 0172/251 3030, matthias.wegener@wdr.de.

23.06.18 **Tageswanderungen im Umland von Meran**  
 - 01.07.18 Dauer: 9 Tage, Aufstieg: 900 Hm/Tag, Aktivzeit: 6-8 Std./Tag.  
 TG Wir fahren am frühen Samstagmorgen mit dem Sektionsbus nach  
 850 km Naturns in unser Ausgangsquartier und wohnen in dem persönlich  
 geführten Hotel Schönblick mit Schwimmbad, Sauna und schöner  
 Liegewiese. Wir wollen uns sportlich betätigen, aber auch die  
 Schönheit der Natur genießen und uns erholen. Von unserem Hotel  
 aus unternehmen wir wetterabhängig diverse Tageswanderungen  
 (zum Beispiel auf dem Meraner Höhenweg, im Martelltal, Schnal-  
 stal und/oder Ultental). Auch ein Gipfel wie der Naturser Hochwart  
 und eine Besichtigung von Schloss Juval gehören mit zum Pro-  
 gramm. Am späten Sonntagabend kehren wir nach einer erlebnis-  
 reichen Woche wieder nach Köln zurück.  
 Voraussetzungen: Bereitschaft zur Übernachtung in Doppelzim-  
 mern, Einzelzimmer nur nach Verfügbarkeit,  
 Schwindelfreiheit für leicht ausgesetzte  
 Bergwege.  
 Teilnehmerzahl: 8  
 Vorbesprechung: Nach Absprache.  
 Anmeldung: Online, bis 15. März nach Rücksprache mit dem  
 Tourenleiter, Anzahlung von 300 Euro  
 Leistung: 8 Übernachtungen mit Halbpension, Hin-  
 und Rückfahrt mit dem Sektionsbus, Nutzung  
 Sekti-  
 onsbus vor Ort und Seilbahnfahrten  
 Kosten: Maximal 600 Euro, abhängig von der  
 Teilnehmerzahl.  
 Leitung: Volker Potreck, 02202 83732, 01575 3080837,  
 volker.potreck@dav-koeln.de.

28.06.18 **Training in Fels + Eis**  
 - 02.07.18 Dauer: 5 Tage.  
 AG Diese Trainingstage dienen dazu, die persönlichen Fähigkeiten in  
 Fels und Eis zu vertiefen und das Wissen für das anspruchsvolle  
 Bergsteigen zu festigen. Es handelt sich bei dieser Veranstaltung  
 um eine Gemeinschaftstour. Alle Entscheidungen, auch während ei-  
 ner Tour, werden gemeinschaftlich getroffen. Wir treffen uns für ei-  
 nen Tag an der Legowand in Lindlar und verbringen wenig später  
 circa dreieinhalb Tage in der Silvretta oder im Ortlergebiet. Dort fin-  
 den wir hinreichend Übungsgelände, um unsere Fertigkeiten für das  
 anspruchsvolle Bergsteigen zu trainieren. In einer zünftigen Berg-  
 hütte finden wir ausreichend Zeit, die theoretischen Grundlagen wie  
 Wetter, Orientierung oder Tourenplanung zu beleuchten. Die Anreise  
 erfolgt in Fahrgemeinschaften, die Unterbringung in einer Alpenver-  
 einshütte im Lager mit Halbpension.  
 Voraussetzungen: Inhalte des Fortgeschrittenenkurses Bergsteigen:  
 Gehen im weglosen, auch steilen Gelände;  
 Sicherungstechniken in steileren Passagen und  
 leichten Kletterstellen bis zum III. Schwierigkeits-  
 grad UIAA (auch mit Steigeisen); Steigeisen- und  
 Pickeltechnik in steilen Firnpassagen und auf  
 leichten Gletschern; Seilschaft auf dem Glet-  
 scher und Spaltenbergung als Selbst- und Ka-  
 meradenrettung.  
 Teilnehmerzahl: 5  
 Vorbesprechung: Ein Vortreffen wird nach Anmeldung kurzfristig  
 vereinbart und findet als Trainingstag an der  
 Legowand in Lindlar statt.  
 Anmeldung: online bis 01.04.2018  
 Leistung: Organisation  
 Kosten: Unterkunfts- und Selbstversorgungskosten  
 circa 300 Euro  
 Organisation: Hans-Gerd Ueberberg, 02204 984117, 0177  
 3566556, ueberberg@t-online.de

16.07.18 **Hüttenwanderung durchs Karwendel von W nach O**  
 - 21.07.18 Dauer: 6 Tage, Aufstieg: 750 Hm/Tag, Tagesdauer: 6 Std./Tag.  
 TG Karwendeldurchquerung von Hütte zu Hütte von Reith bei Seefeld  
 680 km nach Hall von West nach Ost. Leichte bis mittelschwere Bergwande-  
 rungen zwischen 1.100 m und 2.540 m mit Übernachtungen in der  
 Nördlinger Hütte, Solsteinhaus, Pfeishütte und Bettelwurfhütte.  
 Mögliche Gipfelbesteigungen: Reither Spitze, Kuhlochspitze, Großer  
 Solstein. Individuelle Anreise mit Zug bis Reith bei Seefeld und ab  
 Hall sehr komfortabel möglich. Es handelt sich bei dieser Veranstal-  
 tung um eine Gemeinschaftstour.

Alle Entscheidungen, auch während der Tour, werden gemeinschaft-  
 lich getroffen. Dies setzt voraus, dass bei den Teilnehmer/innen die  
 erforderlichen Fähigkeiten und Fertigkeiten sowie die erforderliche  
 Ausrüstung und Erfahrungen über den Umgang damit vorhanden  
 sind.  
 Voraussetzungen: Trittsicherheit, Schwindelfreiheit.  
 Teilnehmerzahl: 11  
 Vorbesprechung: nach Absprache  
 Anmeldung: Anzahlung von 50 Euro bis 30.04.2018 beim  
 Organisator  
 Leistung: Planung, Organisation  
 Kosten: Circa 400 Euro für Unterkunft/Halbpension  
 Organisation: Lothar Segeler, 0221/7327081,  
 0151/11639087, lothar.segeler@hotmail.com

Juli 2018 **Gemeinschafts Expedition**  
 AG Dauer: 21-30 Tage, Aufstieg: 1.300 Hm/Tag, Aktivzeit: 5-17 Std.  
 Zielgebiet könnte Georgien sein. Hier bewegen sich die Schwierigkei-  
 ten im Bereich Fels bis 4 und Eis bis 80°, Einzelstellen können  
 auch schwieriger sein. Ein anderes Zielgebiet könnte Kirgisien sein.  
 Hier sind die Schwierigkeiten im Bereich Fels bis maximal 4 und Eis  
 bis maximal 60°, Einzelstellen können auch schwieriger sein. Die  
 Entscheidung, in welches Zielgebiet es geht, wird innerhalb der  
 Gruppe getroffen. Hochtourenenerfahrungen im Bereich ZS+ sowie  
 Nordwandererfahrungen im Bereich S+ oder höher sind erforderlich.  
 Übernachtet wird in Zelten bzw. es wird biwakiert. Es handelt sich  
 bei dieser Veranstaltung um eine Gemeinschaftstour. Alle Entschei-  
 dungen, auch während der Tour, werden gemeinschaftlich getroffen.  
 Dies setzt voraus, dass bei den Teilnehmer/-innen die erforderli-  
 chen Fähigkeiten und Fertigkeiten sowie die erforderliche Ausrü-  
 stung und Erfahrungen über den Umgang damit vorhanden sind.  
 Der Organisator übernimmt bei dieser Veranstaltung keine sicher-  
 heitsrelevante Verantwortung.  
 Voraussetzungen: Erfahrungen bei anspruchsvollen Hochtouren,  
 Eisklettern, Mixedklettern, Alpinklettern  
 Teilnehmerzahl: 4  
 Vorbesprechung: Nach Absprache  
 Anmeldung: online nach vorherigem Kontakt mit dem  
 Organisator  
 Leistung: Organisation. Treffpunkt und Beginn der Tour ist  
 am Flughafen im Zielgebiet!! Die Anreise wird  
 ausdrücklich nicht vom Kölner Alpenverein orga-  
 nisiert. Jeder Teilnehmer muss seine Anreise  
 selbst organisieren!!!  
 Kosten: Transfer, Unterkunfts- und Selbstversorgungskosten  
 Leitung: Lukas Müller, 02446 3912,  
 lukas.mueller@dav-koeln.de und Anna Skora,  
 0172 2123538, anna.skora@dav-koeln.de

07.07.18 **Höhenwanderung auf dem Tuxer Kamm**  
 - 10.07.18 Dauer: 4 Tage, Aufstieg: 1.000 Hm/Tag, Aktivzeit: 7-8 Std./Tag.  
 AG Höhenwanderung auf dem Tuxer Kamm mit Exkursion zum Alpei-  
 765 km ner Molybdän Bergwerk. Wir treffen uns am Samstag den 07.07.  
 mittags in dem kleinen Ort Hintertux (1.281 m) und steigen ge-  
 meinsam zu unserem ersten Tourenziel, dem Tuxer Joch Haus  
 (2.313 m) auf. Am nächsten Tag gehen wir über die Klee gruben-  
 scharfe zur Geraer Hütte (2.326 m). Am Montag werden wir eine  
 Exkursion zu den Resten des ehemaligen Molybdän Bergwerks  
 (2.800 m) an der Alpeiner Scharte durchführen und anschließend  
 unter den imposanten, mächtigen Felswänden von Fußstein und  
 Schrammacher, über die Alpeiner Scharte (2.959 m) zum ehemali-  
 gen jüdischen Bergsteigerhaus Friesenberghaus (2.470 m) gehen.  
 Dort erwartet uns ein eindrucksvoller Blick auf den Zillertaler Haupt-  
 kamm. Bevor wir am Dienstag den 10. 07. nach Breitlahner abstei-  
 gen, besteht noch die Möglichkeit, den Hohen Riffler (3.168 m) zu  
 besteigen.  
 Voraussetzungen: Trittsicherheit, Schwindelfreiheit und Kondition  
 für die ausgeschriebene Tour. Je nach Witte-  
 rungsverhältnissen können Grödel und der Um-  
 gang damit hilfreich sein.  
 Teilnehmerzahl: 5-6  
 Vorbesprechung: Termin nach Vereinbarung

Anmeldung: und Anzahlung für Hüttenreservierung/  
Auslagen, ca. 70 Euro bis 01.03.18.  
Leistung: Organisation und Führung. Eigene Anreise mit  
ÖPNV zum Start- und Zielort möglich.  
Kosten: Eigene Übernachtung/Anreise, Kosten des  
Tourenleiters  
Leitung: Tobias Wehr, 0221 16825876,  
tobias.wehr@gmx.de

#### 08.07.18 **Bergwanderungen rund um den Achensee**

- 15.07.18 Dauer: 8 Tage, Aufstieg: 900 Hm/Tag, Aktivzeit: 6 Std./Tag.  
TG !!! Tour ist ausgebucht, Warteliste!!! Herrliche Bergwanderungen  
670 km durch Täler, über Bergrücken und auf Gipfel rund um den Achensee.  
Meist mittelschwere Bergwanderungen in einer Höhe von 900  
bis 2300 Meter mit festem Standquartier (Hotel) am Achensee. Diese  
Bergwanderwoche wendet sich an Mitglieder der Generation 50+.



Voraussetzungen: Trittsicherheit, Schwindelfreiheit und  
entsprechende Kondition.  
Teilnehmerzahl: 8  
Vorbereitung: Nach Absprache.  
Anmeldung: Online, nach Rücksprache mit der Tourenleiterin.  
Anzahlung von 200 Euro bis 30.03.18 bei  
der Tourenleiterin.  
Leistung: Organisation und Führung, Übernachtung mit  
Halbpension (plus) in einem guten Hotel (Partnerhotel des DAV-Summit-Clubs) mit Wellness-  
bereich.  
Kosten: Circa 590 Euro für Übernachtung mit Halbpension im Doppelzimmer, 650 Euro im Einzelzimmer;  
eventuell 32 Euro für zwei Bergbahnfahrten.  
Leitung: Meike Heinrichs, 02236 67589, 01575  
1660212, meike.heinrichs@gmx.de.

#### 09.07.18 **Allgäuer Hochalpen mit Heilbronner Weg**

- 15.07.18 Dauer: 7 Tage, Aufstieg: 1.000 Hm/Tag, Aktivzeit: 7 Std./Tag.  
TG Den Auftakt macht eine dreitägige Durchquerung der Allgäuer  
584 km Hochalpen auf dem Heilbronner Weg. Dieser anspruchsvolle  
Höhenweg bietet eine der schönsten Gratüberschreitungen alpenweit  
und begeistert und fasziniert fortgeschrittene Wanderer. Passen  
die Verhältnisse können wir noch das Hohe Licht und die Mädelegabel  
besteigen. Übernachtung in Hütten. Landschaftlicher Hochgenuss  
ist hier garantiert. Im Anschluss daran genießen wir die Vorzüge  
eines festen Quartiers im Raum Oberstdorf und werden die schönsten  
Ziele der Umgebung als Tageswanderung je nach Verhältnissen  
und Bedingungen erkunden.



Voraussetzungen: Trittsicherheit, Schwindelfreiheit, sehr gute  
Kondition für ca. 9 Stunden und bis circa 1.500  
Hm/Tag, Freude am sportlichen Tun.  
Teilnehmerzahl: 8  
Vorbereitung: nach Absprache  
Anmeldung: Online und Anzahlung von 50 Euro nach  
Anmeldebestätigung beim Tourenleiter  
Leistung: Organisation und Führung durch DAV-  
Wanderleiter  
Kosten: Circa 300-350 Euro für Kosten des Tourenleiters,  
Übernachtung auf Hütten und Pension) zuzüglich eigene  
Anreise  
Leitung: Volker Seidel, 02734 478640, 0176 66470198,  
gvseidel@online.de

#### 10.07.18 **Einfache Hochtouren in den Zillertaler Alpen**

- 14.07.18 Dauer: 5 Tage, Aufstieg: 1.000 Hm/Tag, Aktivzeit: 6-8 Std./Tag.  
AG Das Zielgebiet sind die westlichen Zillertaler Alpen. Die Schwierigkeiten  
735 km können sich dabei im Bereich Fels bis 2 UIIA und im Firn bis  
35° bewegen. Kurze Stellen können eventuell auch schwieriger  
sein. Es handelt sich bei dieser Veranstaltung um eine Gemeinschaftstour.  
Alle Entscheidungen, auch während der Tour, werden gemeinschaftlich  
getroffen. Dies setzt voraus, dass bei den Teilnehmer/-innen die  
erforderlichen Fähigkeiten und Fertigkeiten sowie die erforderliche  
Ausrüstung und Erfahrungen über den Umgang damit vorhanden sind.  
Der Organisator übernimmt bei dieser Veranstaltung keine sicherheitsrelevante  
Verantwortung.



Voraussetzungen: Das Klettern mit Steigeisen im kombinierten Gelände  
muss beherrscht werden. Kenntnisse im Bereich Spaltenrettung,  
Alpinklettern und Erfahrungen bei Hochtouren bis PD sind obligatorisch.

Teilnehmerzahl: 4-6  
Vorbereitung: Wir treffen uns für die Vorbereitung in der  
Geschäftsstelle und zu einem Probeklettern in einem Klettergebiet.  
Termin nach Vereinbarung.

Anmeldung: Anmeldung:  
Leistung: Organisation  
Kosten: Eigene Kosten für Anreise, Versorgung und  
Übernachtung, Anreise per ÖPNV möglich!  
Organisation: Tobias Wehr, 0221 16825876,  
tobias.wehr@gmx.de

#### 15.07.18 **Auf dem Bärenrek im Berner Oberland**

- 21.07.18 Dauer: 7 Tage, Aufstieg: 1.000 Hm/Tag, Aktivzeit: 7 Std./Tag.  
TG !!!Tour ist ausgebucht, Warteliste!!!  
650 km Das weltberühmte Dreigestirn Eiger, Mönch und Jungfrau liegt  
am Weg. Der Bärenrek durchs Berner Oberland ist in allen Abschnitten  
spektakulär. Eine grandiose, ursprüngliche Bergwelt, pittoreske  
Holzhäuschen, Wasserfälle, wir erkunden Grindelwald, trinken auf  
der Rotstockhütte Kaffee, verweilen am malerischen Oeschinensee  
und erreichen schließlich wieder mit Postbus und Bahn unseren  
Ausgangspunkt. Übernachtet wird in Doppelzimmern, in Berggasthöfen,  
im Naturfreundehaus, im Sportchalet und im Hotel. Die Anreise  
erfolgt mit dem Sektionsbus oder in Fahrgemeinschaften.  
Voraussetzungen: Trittsicherheit, Schwindelfreiheit und Kondition  
für diese mittelschwere Tour. Das Gepäck müssen wir selbst tragen.



Teilnehmerzahl: 7  
Vorbereitung: Im Rahmen einer kleinen Wanderung am  
Sonntag, 10.06.18

Anmeldung: Anzahlung 100 Euro bis 30.04.18 beim  
Tourenleiter  
Leistung: Organisation, Führung  
Kosten: Circa 500,00 Euro für Anreise,  
Übernachtung/Frühstück, Seilbahnen  
Matthias Wegener, 02206/ 8579350,  
0172/251 3030, matthias.wegener@wdr.de.

#### 15.07.18 **Chiemgau-Perle des Voralpenlandes**

- 21.07.18 Dauer: 7 Tage, Aufstieg: 1.000 Hm/Tag, Aktivzeit: 4-8 Std./Tag.  
TG Bei dieser Standortwanderung werden nach dem Duo-Prinzip jeden  
670 km Tag zwei Wanderungen mit unterschiedlichen Schwerpunkten  
angeboten. Ob eher alpine Herausforderung oder kultureller Input die  
Wanderung prägen soll, kann von jedem Teilnehmer jeden Tag neu  
entschieden werden. Beispieltouren Alpin/Sportiv: Tageswanderung  
Wilder Kaiser: Schloss Hohenaschau-Kampenwand Ostgipfel-Maximiliansweg-  
Marquartstein; Sachrang-Spitzsteinhaus-Altkaseralm-Spitzstein-Sachrang.  
Beispieltouren Kulturell: Prien Bootsfahrt nach Herrenchiemsee-Schlossbesichtigung-  
Rundweg Herreninsel- Bootsfahrt Fraueninsel (eventuell Klosterbesichtigung  
und Einkehr Gasthof zur Linde)-Rückfahrt Prien; Moorwanderung im  
Naturschutzgebiet Kendlmühlfilzen-Besuch des Bayerischen Moor- und  
Torfmuseums Rottau. Welche Touren tatsächlich angeboten werden können,  
hängt von den Wetterbedingungen vor Ort ab. Unterbringung im schönen  
und preiswerten Gasthof 'Zum Ott' in Staudach-Egerndach.  
Voraussetzungen: Alpine Erfahrung, Trittsicherheit, Schwindelfreiheit.



Teilnehmerzahl: 16  
Vorbereitung: Termin nach Absprache  
Anmeldung: Nur online bis 16.05.18 mit Anzahlung von  
80 Euro  
Leistung: Organisation und Tourenleitung durch DAV-Wanderleiter,  
Übernachtung in Doppelzimmer und Halbpension im Gasthof (Einzelzimmerzuschlag  
circa 70 Euro)  
Kosten: Circa 450 Euro (einschließlich Tourenleiterkosten) zuzüglich  
Persönliche Kosten wie An- und Abreise, gegebenenfalls Eintrittsgelder  
Leitung: Sabine Fischer, 015772655399,  
s.u.fischer@netcologne.de, Ludwig Eichinger,  
0221 4206655, 0179 7504909,  
ludwig.eichinger@uni-koeln.de

### 16.07.18 **Bergwandern in den Sextener Dolomiten**

- 25.07.18 Dauer: 10 Tage, Aufstieg: 500 Hm/Tag, Aktivzeit: 6 Std./Tag.  
AD Wir werden in Toblach im Pustertal in einem 3 Sterne Hotel mit Halbpension, Schwimmbad und Sauna wohnen. Die Hin- und Rückfahrt kann mit der Bahn erfolgen. Für alle Teilnehmer werden wir eine Südtirol Mobilcard für Bahn und Bus erwerben. Täglich werden 2 Wanderungen angeboten; jeder Teilnehmer kann sich dann entscheiden an welcher Wanderung er teilnehmen möchte. Wanderziele sind zum Beispiel Helm, 3 Zinnen Rundweg, Dürrenstein, Prager Wildsee und viele andere. Diese Tour wendet sich in erster Linie an Mitglieder der Generation 50+, sofern die genannten Voraussetzungen erfüllt werden.

Voraussetzungen: Trittsicherheit, Schwindelfreiheit, Fitness für Wanderungen bis 6 Stunden

Teilnehmerzahl: 18

Vorbesprechung: Nach Absprache.

Anmeldung: Bis 31.03.2018 bei Hans Schaffgans, 02233 32673, 0162 6117056, hans.schaffgans@dav-koeln.de oder Dieter Kretzschmar, 0221 230211, dieter.kretzschmar@dav-koeln.de

Leistung: Organisation, Führung

Kosten: Halbpension Doppelzimmer: 70 Euro, Einzelzimmer: 80 Euro/Tag

### 28.07.18 **Durch Zahnen und Wilden Kaiser**

- 05.08.18 Dauer: 8 Tage, Aufstieg: 1.000 Hm/Tag, Aktivzeit: 7-8 Std./Tag.  
TG !!! nur noch ein Platz frei !!!

700 km Klein, aber fein: das Kaisergebirge – die Zacken in der Krone Tirols. Eine kaiserliche Runde für den gehobenen Bergwandelgenuss mit spektakulären Blicken auf die Zacken des Kaisers, an denen Alpingeschichte geschrieben wurde. Einige dieser Gipfel werden wir bestiegen, andere überschreiten, manche nur von unten ehrfürchtig betrachten können. Auf der einen Seite der Zahne Kaiser mit seinen runden Hügeln, zerfurchten Hängen und Bergkuppen, auf der anderen Seite der Wilde Kaiser, ein grandioses Chaos aus himmelstürmenden Wänden, düsteren Hochkaren und zerrissenen Graten. Ein Kontrast mit besonderem Reiz. DAV-Bergwegklassifikation: Mittelschwere bis schwere Bergwege (rot-schwarz, T3 bis T4) Es handelt sich bei dieser Veranstaltung um eine Gemeinschaftstour. Alle Entscheidungen, auch während der Tour, werden gemeinschaftlich getroffen. Dies setzt voraus, dass bei den Teilnehmer/-innen die erforderlichen Fähigkeiten und Fertigkeiten sowie die Ausrüstung und Erfahrungen über den Umgang vorhanden sind. Der Organisator übernimmt bei dieser Veranstaltung keine sicherheitsrelevante Verantwortung.

Voraussetzungen: Absolute Schwindelfreiheit und Trittsicherheit, gute Kondition; für die mit Drahtseilen versicherten Schlüsselpassagen (Eggersteig, Jubiläumssteig, Widauer Steig) ist das Tragen von Steinschlaghelm und Klettersteigset obligatorisch.

Teilnehmerzahl: 7

Vorbesprechung: Bei einer Wanderung am Rhein (Boppard), Termin wird zeitnah mitgeteilt.

Anmeldung: Online nach vorheriger Kontaktaufnahme mit dem Organisator und Anzahlung von 150 Euro bis zum 30.06.18

Leistung: Organisation durch DAV-Wanderleiter, Übernachtung und Frühstück in (Mehrbettzimmer) in DAV-Hütten und Privathütten, Talfahrt Kaiserlift

Kosten: ca. 280 Euro (einschließlich Kosten des Organisations), zuzüglich persönliche Kosten wie Tagesverpflegung, Abendessen, Anreise.

Organisation: Peter Hommens, 0221 3908690, 0178 1584830, peter.hommens@dav-koeln.de

### 29.07.18 **Bergwandern am Dachstein**

- 08.08.18 Dauer: 10 Tage, Aufstieg: 700 Hm/Tag, Aktivzeit: 5-7 Std./Tag.  
TG Abwechslungsreiche Bergwanderungen im Dachsteingebiet, im Gosaukamm und in den angrenzenden Niederen Tauern; leichte bis mittelschwere Bergwanderungen mit Blick auf den Dachstein in einer Höhe zwischen 1.200 und 2.700 Metern mit festem Standquartier (Hotel) in Ramsau am Dachstein. Diese Tour wendet sich in erster Linie an Mitglieder der Generation 50+, sofern die genannten Voraussetzungen erfüllt werden.

Voraussetzungen: Trittsicherheit, Schwindelfreiheit

Teilnehmerzahl: 12

Vorbesprechung: Nach Absprache

Anmeldung: Online und Anzahlung von 100 Euro bis 31.03.18 beim Tourenleiter


Leistung: Organisation, Führung durch DAV-Wanderleiter, Halbpension

Kosten: Circa 650 Euro

Leitung: Dieter Kretzschmar, 0221 230211, dieter.kretzschmar@dav-koeln.de, Harald Dierbach, 02238 54260, harald.dierbach@freenet.de

### 11.08.18 **Valle Maira (Piemont)**

- 18.08.18 Dauer: 8 Tage, Aufstieg: 1.200 Hm/Tag, Aktivzeit: 5-7 Std./Tag.  
AG Anspruchsvolle Bergwanderungen mit Gipfeln zwischen 2.600 und 3.100 Metern. Tagestouren mit Festquartier in der Pensione Ceaglio.

1.100 km  Voraussetzungen: Trittsicherheit, Schwindelfreiheit und gute Kondition für Aufstiege bis zu 400 Höhenmeter pro Stunde

Teilnehmerzahl: 9

Vorbesprechung: Bei der Vorstellung der Touren am 07.02.18 in der Geschäftsstelle

Anmeldung: Online und Anzahlung von 100 Euro bis 01.05.18


Leistung: Führung und Organisation

Kosten: Circa 500 Euro für Übernachtung und Halbpension im Doppelzimmer Chalet

Leitung: Kurt Habersatter, 0221 443962, 0174 6125678, khabersatter@t-online.de

### 12.08.18 **Im Bergsee: Paradies von Hütte zu Hütte**

- 19.08.18 Dauer: 8 Tage, Aufstieg: 1.000 Hm/Tag, Aktivzeit: 8 Std./Tag.  
TG !!!Tour ist ausgebucht, Warteliste!!!

800 km  Sie heißen zwar Niedere Tauern, aber am Hochgolling geht es bis über 2.800 Meter hoch, und so müssen wir auf dieser wildromantischen Hüttentour für Bergerfahrene in den Schladminger Tauern auch ordentlich rauf und runter wandern. Beeindruckend sind die Wildbäche mit ihren rauschenden Kaskaden, spektakulär sind die vielen Seen am Wegesrand und geradezu ein Weltwunder ist der einmalige Klafferkessel kurz vor Ende der Tour, in den unzählige Gewässer eingelagert sind. Viele blaue Perlen sind zwischen zwei Scharten gekullert: traumhaft!

Voraussetzungen: Eine mittelschwere Tour (T 3) für bergerfahrene Wanderinnen und Wanderer, Schwindelfreiheit, Trittsicherheit und Kondition sind erforderlich.

Teilnehmerzahl: 8

Vorbesprechung: 08.07.18, Einzelheiten bei der Anmeldung.

Anmeldung: Bis zum 01.07.18 beim Tourenleiter, 50 Euro Anzahlung


Leistung: Organisation, Führung

Kosten: Circa 300 Euro ohne Anreise

Leitung: Matthias Wegener, 02206/ 8579350, 0172/251 3030, matthias.wegener@wdr.de.

### 18.08.18 **Auf dem Karnischen Höhenweg**

- 26.08.18 Dauer: 9 Tage, Aufstieg: 1.250 Hm/Tag, Aktivzeit: 7-8 Std./Tag.  
TG !!!Tour ist ausgebucht, Warteliste!!!

830 km  Diese Hüttentour verläuft größtenteils auf dem Friedensweg auf der Grenze zwischen Österreich und Italien. Der alpine Höhenweg führt durch ein landschaftlich überaus schönes und abwechslungsreiches Gebiet und folgt dem Kammerlauf der Karnischen Alpen. Im Norden das prämierte Lesachtal, im Süden die Sextener Dolomiten versprechen bei guten Verhältnissen hervorragende Aussichten. Wir starten am Samstagmittag in Silian und beenden die Tour auf der Zollnersee-Hütte, von wo wir Sonntag in aller Frühe mit einem Taxi nach Kötschach-Mauthen fahren. Eine gemeinsame Bahnfahrt ist erwünscht.

Voraussetzungen: Bergerfahrung, Trittsicherheit und Kondition für die beschriebene Tour, Teilnahme an einer Mittelgebirgswanderung nach Absprache.

Teilnehmerzahl: 10


Vorbesprechung: Nach Absprache.

Anmeldung: Anzahlung von 60 Euro bis 23.03.18 bei der Tourenleiterin.  
Leistung: Organisation, Führung  
Kosten: Circa 420 Euro für Übernachtung/Halbpension zuzüglich Fahrkosten, Unterbringung und Verpflegung; zuzüglich circa 60 Euro für Tourenleitung.  
Leitung: Martina Röher, 02234 9790555, mroeher@arcor.de.

Leistung: Organisation und Wanderführung, zwei Übernachtungen mit Frühstück in der Jugendherberge Manderscheid; Möglichkeit für Lunchpaket vorhanden; Abendessen am Samstag in einem Lokal in Manderscheid. Eigene Anreise mit Auto nach Manderscheid; Bereitschaft zur Bildung von Fahrgemeinschaften wird vorausgesetzt.  
Kosten: 80 Euro, zuzüglich persönliche Kosten und eigene Kosten für Anfahrt.  
Leitung: Andrea Köhler, andrea.koehler@walktime.de.

### 25.08.18 Kletterwochenende Morgenbachtal


- 26.08.18 Dauer: 2 Tage.

AG  
187 km  
 Gemeinschaftsfahrt unabhängiger Seilschaften in den Hunsrück. Die Organisatorin übernimmt bei dieser Veranstaltung keine sicherheitsrelevante Verantwortung für die Teilnehmer/-innen. Die Vielzahl der Felsen und Routen haben das Morgenbachtal zu einem begehrten Kletterrevier des Rhein-Main-Ballungsraumes gemacht. Die unterschiedlichen Routen erlauben Anfängern wie Fortgeschrittenen ein weites Betätigungsfeld. Unterkunft Zeltplatz.

Teilnehmerzahl: 12  
Vorbereitung: Nach Absprache  
Anmeldung: Nur über Online-Formular auf der Webseite bis zum 06.08.18  
Leistung: Organisation  
Kosten: Auf Anfrage bei der Organisatorin  
Organisation: Petra Berg, 0177 8903084, wendo-petra-berg@web.de

### 25.08.18 Bergisches Trekking - Rund um Lindlar

- 26.08.18 Dauer: 2 Tage, Aufstieg: 600 Hm/Tag, Aktivzeit: 8 Std./Tag.


TG  
30 km  
 Der Kreis um Lindlar im Oberbergischen heißt L-Weg, ist 55 Kilometer lang und weist 1.200 Höhenmeter auf. Wir beginnen – anreisend mit Bahn und Bus – an Schloss Ehreshoven in Engelskirchen, überqueren die Agger auf der feinen Hängebrücke Kastor, steigen auf nach Hohkeppel, und dort beginnt unsere zweitägige Runde mit herrlichen Aussichten aufs Bergische Land. Übernachten werden wir im Bergischen Campingpark in Oberbüschem, in Schlafässern und anderen originellen Unterkünften, am Abend sitzen wir am Lagerfeuer, und am nächsten Morgen wandern wir nach dem leckeren Frühstück in der Gaststätte 'Beim Matthes' weiter zurück zum Ausgangspunkt. Unterstützt werden wir bei dieser Tour von der Lindlar-Touristik und wir werden unterwegs einiges über Land und Leute erfahren, wenn wir uns genauer mit der Grauwacke, den Steinbrüchen und ihrer Bedeutung für die Region befassen.

Voraussetzungen: Spass an dieser Art des Unterwegsseins. Freude, mit einer Gruppe Gleichgesinnter die nähere Heimat aus eigener Kraft zu erkunden. Kondition für die ausgeschriebene Strecke.

Teilnehmerzahl: 12  
Vorbereitung: Keine  
Anmeldung: Bis zum 31.07.18  
Leistung: Führung, Unterkunft mit Verpflegung, Besichtigungen  
Kosten: Circa 50 Euro (ohne Anreise)  
Leitung: Matthias Wegener, 02206/ 8579350, 0172/251 3030, matthias.wegener@wdr.de.


### 31.08.18 Maare, Flüsse, Burgen – in u. um Manderscheid

- 02.09.18 Dauer: 3 Tage, Aufstieg: 750 Hm/Tag, Aktivzeit: 7-8 Std./Tag.

TG  
130 km  
 Zwei Wandertage im Gebiet um Manderscheid. Wir erwandern nur mit Tagesgepäck Maare und Gipfel und sind auch entlang kleiner Flüsse, wie der Kleinen Kyll und der Lieser unterwegs. Zum Abschluss des ersten Tages werden wir die Ruinen der Manderscheider Ober- und Unterburg besichtigen. Zwei Tagesetappen: 25 und 21 Kilometer. Wir übernachten vom 31.08.-02.09.2018 (zwei Nächte) in der Jugendherberge in Manderscheid (Anreise Freitagabend!!!).

Voraussetzungen: Kondition für ausgeschriebene Wanderung mit Tagesgepäck  
Teilnehmerzahl: 15  
Vorbereitung: Keine  
Anmeldung: Online und Anzahlung von 50,00 Euro bis spätestens 10.07.18

### 01.09.18 Hüttenwanderung in den Dolomiten

- 09.09.18 Dauer: 9 Tage, Aufstieg: 1.000 Hm/Tag, Aktivzeit: 6-8 Std./Tag.  
TG  
850 km  
 Wir beginnen unsere Tour in einem schön gelegenen Almgasthof oberhalb von Völs am Schlern, erkunden die nähere Umgebung und wandern an den Folgetagen weiter über den Tschafon in den Rosengarten und über den Molignon Pass zur Seiser Alm. Nach wunderbarer Almwanderung ist der Schlern unser nächstes Ziel. Wir hoffen, dass wir nach einer Übernachtung im Hüttenhaus einen eindrucksvollen Sonnenaufgang auf dem Gipfel erleben können. Von hier aus kehren wir zum Ausgangspunkt zurück. Unseren Reservetag nutzen wir zur Erholung. Die Abfahrt von Köln aus erfolgt am frühen Samstagmorgen, die Rückkehr am späten Sonntagabend.  
Voraussetzungen: Bereitschaft zur Übernachtung in Matratzenlagern, Tritt- und Schwindelfreiheit für leicht ausgesetzte Bergwege.

Teilnehmerzahl: 8  
Vorbereitung: Nach Absprache  
Anmeldung: Bis 15. März nach Rücksprache mit dem Tourenleiter, Anzahlung von 300 Euro  
Leistung: 8 Übernachtungen mit Halbpension, Hin- und Rückfahrt mit dem Sektionsbus, Umlage Wanderleiter  
Kosten: Circa 550 Euro  
Leitung: Volker Potreck, 02202 83732, 01575 3080837, volker.potreck@dav-koeln.de.

### 02.09.18 Via Alpina in den Bayerischen Voralpen

- 09.09.18 Dauer: 8 Tage, Aufstieg: 1.000 Hm/Tag, Aktivzeit: 8 Std./Tag.  
TG  
660 km  
Fernwanderung über den violetten Weg von Oberaudorf im Inntal zu dem berühmten Klosterort Benediktbeuren. Wir übernachten in Berghütten, Berghotels und Gasthöfen. Zu den Höhepunkten der Tour zählt die Besteigung der Benediktenwand am vorletzten Tag.  
Voraussetzungen: Die Tour eignet sich für konditionsstarke, trittsichere und schwindelfreie Einsteiger.

Teilnehmerzahl: 8  
Vorbereitung: Vortour nach Absprache  
Anmeldung: Anzahlung von 50 Euro beim Tourenleiter  
Leistung: Organisation, Führung  
Kosten: Ca. 350 Euro für Ü/HP, ggf. Lager, Mehrbettzimmer + ca. 100 Euro Bahnreise (Gruppe)  
Leitung: Matthias Wegener, 02206/8579350, 0172/2513030, matthias.wegener@wdr.de

### 15.09.18 Wandern und Baden in den Kykladen

- 22.09.18 Dauer: 8 Tage, Aufstieg: 600 Hm/Tag, Tagesdauer: 4-6 Std./Tag.  
TG  
!!!Tour ist ausgebucht, Warteliste!!! Andros ist die zweitgrößte und grünste Insel in der südlichen Ägäis, 40 Kilometer lang, 17 Kilometer breit, vier Bergrücken ziehen sich von Südwest nach Nordost. Der Profitis Ilias ist mit knapp 1.000 Metern die höchste Erhebung. Durch dieses weitgehend als Naturschutzgebiet ausgewiesene Gebirge zieht sich die 100 Kilometer lange 'ANDROS Route', die zu den Leading Quality Trails of Europe zählt. Wir beginnen unsere Reise in Athen mit einer privaten Stadtführung, werden am nächsten Morgen in zwei Stunden mit der Fähre übersetzen und dann unser Standort-Quartier beziehen. Es folgen zwei abwechslungsreiche Wanderungen, dann legen wir einen Badetag ein, und anschließend durchstreifen wir wieder zwei Tage lang die Insel mit den vielfältigen Spuren einer reichen Geschichte.

Voraussetzungen: Leichte bis mittelschwere Wanderungen, die Trittsicherheit, abschnittsweise Schwindelfreiheit und solide Kondition erfordern.  
Teilnehmerzahl: 12  
Vorbereitung: 01.09.18, Einzelheiten folgen bei der Anmeldung

Anmeldung: Bis zum 01.07.18 beim Tourenleiter, 150 Euro Anzahlung  
Leistung: Führung, Organisation (in Zusammenarbeit mit einem Projektteam auf Andros), Die Anreise nach Athen wird ausdrücklich nicht vom Kölner Alpenverein organisiert. Alle Teilnehmer/-innen müssen sich selbst um An- und Abreise (Flug) bemühen. Treffpunkt in Athen.  
Kosten: Circa 600 Euro mit Halbpension  
Leitung: Matthias Wegener, 02206/ 8579350, 0172/251 3030, matthias.wegener@wdr.de.

#### 27.09.18 **KT: Fränkischer Schweiß**

- 30.09.18 Dauer: 4 Tage, Aufstieg: 1.400 Hm/Tag.  
AG Oberfränkisch in vier Tagen auf circa 115 Kilometern mit 4.200 Höhenmetern Aufstieg: Do mussd schwitzn, do konnsd schaua, do konnsd schdauna, do konnsd schwelng! Anreise mit dem Sektionsbus nach Kirchehrenbach, Übernachtungen in Egloffstein, Pottenstein und Wiesenttal.



Voraussetzungen: Kondition für vier anspruchsvolle Wandertage mit Gepäck in Folge.

Anmeldung: Online  
Leistung: Organisation und Führung  
Kosten: Umlage 33 Euro pro Teilnehmer-in zuzüglich Fahrt-, Übernachtungs- und Verpflegungskosten  
Leitung: Jens Schumann, 0178 1962007, jens.schumann@dav-koeln.de

#### 29.09.18 **Farbenrausch im Karwendel**

- 03.10.18 Dauer: 6 Tage, Aufstieg: 1.000 Hm/Tag, Aktivzeit: 6 Std./Tag  
TG Tour ist ausgebucht, Warteliste!!!  
Wir nehmen zur herrlich gelegenen Quelle der Isar einen kleinen Umweg von zwei Tagen in Kauf und wandern von Scharnitz aus zu nächst durch die Gleirschklamm und zur Möslalm, dann weiter durchs Samertal zur prächtigen Pfeishütte, wo uns Vroni und Michl zum Abendessen erwarten. Am nächsten Tag steigen wir durch das atemberaubende Stempeljoch, folgen dem Wilde-Bande-Steig zum Lafatscher Joch und können von hier aus die eindrucksvolle Speckkarspitze (2.621 m) besteigen. Die Nacht verbringen wir im ehrwürdigen Hallangerhaus. Am dritten Tag unserer kurzen Hütten-tour erreichen wir über die Kastenalm schließlich den Isarursprung und folgen dem Fluss im wildromantischen, herbstlich leuchtenden Hinterautal zurück nach Scharnitz.

Voraussetzungen: Schwindelfreiheit, Trittsicherheit und Kondition für die angegebene Tour

Teilnehmerzahl: 8  
Vorbesprechung: 02.09.18, Einzelheiten folgen bei der Anmeldung.

Anmeldung: Bis zum 01.07.18 beim Tourenleiter, 50 Euro Anzahlung

Leistung: Führung, Organisation  
Kosten: Circa 300 Euro mit Halbpension zuzüglich Anreise mit dem Sektionsbus oder in Fahrgemeinschaften

Leitung: Matthias Wegener, 02206/ 8579350, 0172/251 3030, matthias.wegener@wdr.de.

#### 26.10.18 **Dahner Felsenland**

- 28.10.18 Dauer: 3 Tage, Aufstieg: 800 Hm/Tag, Aktivzeit: 6-7 Std./Tag  
TG Die sagenumwobene Landschaft des Dahner Felsenlandes, direkt an der Grenze zu Frankreich/Nordelsass, gehört sicherlich zu den landschaftlich interessantesten, romantischsten und geheimnisvollsten Regionen in der Pfalz. Bizarre Felsgiganten aus Buntsandstein und mächtige Felsenburgen, um die sich vielfach Mythen Sagen und Legenden ranken, prägen das Bild dieser Landschaft im Biosphärenreservat Naturpark Pfälzerwald. Diese Landschaft, ihre kulinari-schen Eigenheiten und ihre Fabelwesen entdecken wir bei diesem verlängertem, genussreichen Wanderwochenende im herbstlichen Gewand.



Voraussetzungen: Gute Wanderkondition

Teilnehmerzahl: 14  
Vorbesprechung: Keine

Anmeldung: Online und Anzahlung von 60 Euro beim Tourenleiter nach Aufforderung  
Leistung: Organisation und Führung durch DAV-Wanderleiter  
Kosten: Circa 80 Euro für Übernachtung mit Vollpension (Lunchtüte) in Zwei-Bett-Belegung Jugendherberge, Kosten des Tourenleiters, zusätzlich Kosten der Anreise mit Sektionsbus beziehungsweise Privat-PKW und persönliche Kosten  
Leitung: Peter Hommens, 0221 3908690, 0178 1584830, peter.hommens@dav-koeln.de

#### 17.11.18 **Zwei-Tagestour an der Saarschleife**

- 18.11.18 Dauer: 2 Tage, Aufstieg: 600 Hm/Tag, Aktivzeit: 6 Std./Tag  
TG Standort-Tour mit Übernachtung in der Jugendherberge an der Saarschleife in Dreisbach bei Mettlach. Es werden zwei Tagestouren (Rundtouren) an diesem Wanderwochenende angeboten: Runde 1: Die Saarschleife mit phantastischem Ausblick auf die Saar. Runde 2: Von Mettlach über Britten nach Taben auf dem Saar-Hunsrück-Steig. Anreise mit Autos in Fahrgemeinschaft (bitte Auto anbieten).  
Voraussetzungen: Trittsicherheit und gute Kondition für Touren bis 600 Höhenmeter und 25 Kilometern Strecke.



Teilnehmerzahl: 11  
Vorbesprechung: Nicht erforderlich  
Anmeldung: Online und Anzahlung von 25 Euro bis zum 01.08.18 beim Tourenleiter.

Leistung: Organisation und Führung durch DAV-Wanderleiter, Übernachtung mit Frühstück in Mehrbettzimmer (Jugendherberge).

Kosten: 28,50 Euro pro Person (einschließlich Tourenleiterkosten), zuzüglich Tagesverpflegung und Abendessen, Reisekosten

Leitung: Matthias Övermöhle, 02234 61241, 0171 2204234, matthias.oevermoehle@dav-koeln.de

#### 28.11.18 **Neuseeland**

- 24.12.18 Dauer: 26 Tage, Aufstieg: 1.100 Hm/Tag, Aktivzeit: 10 Std./Tag  
AG Trekking- und Wanderreise auf die andere Seite der Erde. Neuseeland ist einzigartig vielfältig. Auf kleinstem Raum finden sich Landschaften, die unterschiedlicher kaum sein können. Das Land ist ein außergewöhnliches Wanderziel, das an Abwechslung nur schwer zu übertreffen ist. Wir werden diesen Teil der Welt mit einer kleinen Gruppe des Kölner Alpenvereins entdecken. Auf dem Programm stehen ausgedehnte Wanderungen auf Vulkane, durch überwucherte Regenwälder, zu Gletschern und Fjorden und wir erkunden das Herz der neuseeländischen Alpen rund um den 3.721 Meter hohen Mount Cook. Zu Fuß und mit Kajaks werden wir malerische Sandbuchten und Strände erreichen. Es gibt wohl kaum ein anderes Land, das auf einem geografisch so engen Raum eine derartige Vielfalt an Landschaftsbildern bietet wie Neuseeland, also mitkommen! Die Reise richtet sich an ausdauernde Wanderer, die Tages-etappen bis zu zehn Stunden mit Freude bewältigen, gerne gemeinsam mit einer netten Gruppe unterwegs sind, Spaß in der Natur haben und auch kulturelle Aspekte einer Reise schätzen. Weitere Infos bei Axel und Brittag Vorberg. Die Reise wird im Auftrag des Kölner Alpenvereins von Diamir Erlebnisreisen GmbH durchgeführt.

Teilnehmerzahl: 12  
Vorbesprechung: Termin und weitere Infos bei den Tourenleitern  
Anmeldung: Online nach vorherigem Kontakt mit den Organisatoren

Leistung: Es gelten die offizielle Leistungsbeschreibung von Diamir Erlebnisreisen GmbH und die allgemeinen Geschäftsbedingungen.

Kosten: 2.370 Euro ohne Flug zuzüglich anteilige Verpflegungs- und Benzinkosten.

Leitung: Axel Vorberg, axel.vorberg@dav-koeln.de und Britta Vorberg, 02171 759191, 0172 5216579, catomos@t-online.de

### 21.12.18 **Winterbesteigung Elbrus**

- 02.01.19 Dauer: 13 Tage, Aufstieg: 1.400 Hm/Tag, Aktivzeit: 8-15 Std.  
AG Vorankündigung! Es könnten bei der Tour noch Veränderungen vorgenommen werden. Die Besteigung erfolgt mit Tourenski. Schneeschuhe sind je nach Bedingungen auch möglich, aber nicht unbedingt empfehlenswert. Die Schwierigkeiten können sich dabei im Bereich Fels bis max. II+ und im Eis bis 45° bewegen. Erfahrungen im Tourenskigehen und Abfahrtskönnen sind erforderlich. Es wird biwakiert beziehungsweise im Zelt übernachtet. Es ist mit äußerst tiefen Temperaturen zu rechnen. Ein Daunenanzug und entsprechende Expeditionstiefel, sowie Daunenfäustlinge sind erforderlich. Diverses anderes Equipment ist bei den Organisatoren zu erfragen. Es handelt sich bei dieser Veranstaltung um eine Gemeinschaftstour. Alle Entscheidungen, auch während der Tour, werden gemeinschaftlich getroffen. Dies setzt voraus, dass bei den Teilnehmer/-innen die erforderlichen Fähigkeiten und Fertigkeiten sowie die erforderliche Ausrüstung und Erfahrungen über den Umgang damit vorhanden sind. Die Organisatoren übernehmen bei dieser Veranstaltung keine sicherheitsrelevante Verantwortung.

Voraussetzungen: Erfahrungen im Winterbergsteigen, Skitourengehen, Schneeschuhgehen, Lawinenkunde

Teilnehmerzahl: 4

Vorbereitung: Nach Absprache

Anmeldung: online nach vorherigem Kontakt mit den Organisatoren

Leistung: Organisation. Treffpunkt und Beginn der Tour ist am Flughafen im Zielgebiet!! Die Anreise wird ausdrücklich nicht vom Kölner Alpenverein organisiert. Jeder Teilnehmer muss seine Anreise selbst organisieren!!!

Kosten: Transfer-, Unterkunfts- und Selbstversorgungskosten

Organisation: Lukas Müller, 02446 3912, lukas.mueller@dav-koeln.de und Anna Skora, 0172 2123538, anna.skora@dav-koeln.de



## Familiengruppen

Leitung: Renate Jaritz, 02234 998074, rena.te.jaritz@dav-koeln.de

Wir sind sechs Gruppen von Familien mit Kindern und Jugendlichen. Wir unternehmen altersgerechte Wanderausflüge in die nähere Umgebung, spielen, klettern, radeln, fahren Kanu, machen Wochenendfahrten und fahren gemeinsam in die Berge. Zusätzlich gibt es einen Familienklettertreff. Interessierte Familien können sich einfach zu den Tageswanderungen anmelden, für weitere Informationen und Fragen steht Renate Jaritz zur Verfügung.

Ab Frühjahr 2018 beginnt der Aufbau einer neuen Familiengruppe, den Murrentieren, für Familien mit Kindern bis 3 Jahren. Auch (Noch)-Nichtmitglieder können an bis zu drei Wanderungen teilnehmen.

### Für alle Familiengruppen

#### 10.05.18 **Hüttentour zwischen Tegernsee und Spitzingsee**

- 13.05.18 Drei Tage - Drei Seen:

640 km Genussstour vom Tegernsee über den Schliersee an den Spitzingsee, ohne sportliche Höchstleistungen und Höhenmeterrekorde: Auf meist angenehmen Wegen, vorbei an verschlungenen Bächen und über sonnige Almen hinauf auf die aussichtsreichen Voralpengipfel. Vorabendanreise (Mittwoch) möglich, dann Tal-Unterkunft in Tegernsee. Donnerstag: Anreise (DB 5:55 Uhr ab Köln) individuell mit Auto oder ÖPV, Treffen 12:30 Uhr in Tegernsee, gemeinsame Überschreitung der Gindelalmschneid und Abstieg zum Schliersee (Übernachtung in der Jugendherberge). Freitag: Busfahrt zum Spitzingsee, Aufstieg zum Rotwandhaus (Übernachtung Rotwandhaus).



#### 19.05.18 **JDAV-Pfingstlager**

- 21.05.18 Am Pfingstlager der jdav-NRW können Kinder und Jugendliche aus den Familiengruppen ab acht Jahren teilnehmen. Information bei: Leo Rolff.

#### 08.06.18 **Sommerfest in Blens**

- 10.06.18 Im Rahmen des Sommerfests aller Gruppen des Kölner Alpenvereins treffen sich die Familiengruppen auf der Rurwiese in Blens und verwandeln diese von 10:00 bis 15:30 in einen alpinistischen Spielplatz. Anschließend mischen wir uns mit den anderen Gruppen der Sektion und lassen den Tag abends am Lagerfeuer ausklingen. Es besteht die Möglichkeit von Freitag bis Sonntag zu übernachten. Die Übernachtungsplätze in unserer Hütte in Blens sind begrenzt und werden vorrangig an Familien mit sehr kleinen Kindern oder Aufbauhelfer/-innen vergeben. Auf dem Zeltplatz in Hausen steht reichlich Platz zur Verfügung. Es ist eine Anmeldung bei Renate Jaritz, 02234 998074, rena.te.jaritz@dav-koeln.de für die Teilnahme nur am Samstag als auch für Übernachtungen nötig. Es braucht nur ein Familienmitglied angemeldet zu werden, da anschließend per E-Mail die weiteren Anmeldeinformationen abgefragt werden.



#### 30.06.18 **Natur-Detektive erkunden das Siebengebirge**

46 km Die Naturerlebnisgruppe gestaltet eine Wanderung für Familien mit Kindern im Vor- und Grundschulalter. Es geht um Blumen, Bäume und Sträucher im Laubwald des Siebengebirges und ein Quiz.



#### 21.07.18 **Kölner Bergwoche**

- 28.07.18 Im Rahmen der Kölner Bergwoche wird es Familien geeignete Wanderungen und Unternehmungen geben. Weitere Informationen für Familien: Renate Jaritz, 02234 998074, rena.te.jaritz@dav-koeln.de.



#### 23.09.18 **Der DAV auf dem Weltkindertag in Köln**

0 km Gemeinsam sind wir auf dem Weltkindertag in Köln für den DAV aktiv - zum Beispiel mit Kletter-Aktionen für Kinder. Informationen bei Martin Gehring, 02174 891556, martin.gehring@dav-koeln.de.



#### 06.10.18 **11. Kölner AlpinTag**

19 km Der 11. Kölner AlpinTag verwandelt das Forum Leverkusen einen Tag lang zum Treffpunkt aller Outdoor- und Reisebegeisterten. Neben dem großen Veranstaltungsprogramm und den vielen anderen Gruppen des Kölner Alpenvereins sind auch die Familiengruppen mit einer besonderen Kinderaktion und einem Infostand vertreten. Wir freuen uns auf neue und alte Kontakte. Information bei Renate Jaritz, 02234 998074, rena.te.jaritz@dav-koeln.de.



### Familienklettertreff

Der Familienklettertreff ist ein offenes Angebot für Familien mit Kindern und Jugendlichen. Zu den Terminen ist eine Anmeldung erforderlich. Sicherungskennnisse von Erwachsenen sind erforderlich. Sie können gegebenenfalls in den Ausbildungskursen der Sektion erworben werden. Der Halleneintritt wird von den Teilnehmer/-innen selbst getragen. Personen, die selbst nicht klettern, brauchen keinen Eintritt zu bezahlen. Klettergurte und Sicherungsgeräte können kostenfrei von der Familiengruppe zur Verfügung gestellt werden, sofern der Bedarf vorab mitgeteilt wird. Der Familienklettertreff ist eine Gemeinschaftsveranstaltung, bei der jeder selbstständig und auf eigene Verantwortung für sich und seine Kinder klettert, es sei denn, es ist ausdrücklich in der Ausschreibung anders angegeben.


#### Kletterkrabbelgruppe: Familien mit Kindern ab 0 Jahren

Bei diesem Klettertreff liegt der Fokus auf den Eltern, die Lust am Klettern und/oder Bouldern haben, während gemeinsam und in wechselnder Verantwortung die Kleinkinder und Babys betreut werden. Sofern der Wunsch da ist, wird natürlich auch das Kletterinteresse der Kinder gefördert. Ansonsten soll es ein zwangloses Treffen sein, wo sich Familien anfreunden und beim Klettern und Spielen mit den Kindern eine schöne Zeit verbringen.

#### Familienklettergruppe mit Kindern ab 5 Jahren

Ansprechpartner: Martin Gehring, 02174 891556, martin.gehring@dav-koeln.de  
Bei diesem Klettertreff sind Eltern und Kinder gleichermaßen am Klettern/Bouldern interessiert und klettern gemeinschaftlich.



- 03.03.18 **Kletterkrabbelgruppe**  
Klettertreff für Familien mit Kindern ab 0 Jahren in der Kletterhalle Canyon in Köln-Chorweiler. Von 15:00 bis 19:00 Uhr. Kinder-Klettergurte können kostenfrei von der Familiengruppe zur Verfügung gestellt werden, sofern der Bedarf vorab mitgeteilt wird.  
Kosten: Halleneintritt.  
Maximal 25 Personen.  
Anmeldung: Info bei Sylvia Balz, 0177 4827382, sylviaschael@gmx.de
- 18.03.18 **Kletterkrabbelgruppe**  
Klettertreff für Familien mit Kindern ab 0 Jahren in der Kletterhalle Canyon in Köln-Chorweiler. Von 14:00 bis 18:00 Uhr. Kinder-Klettergurte können kostenfrei von der Familiengruppe zur Verfügung gestellt werden, sofern der Bedarf vorab mitgeteilt wird.  
Maximal 25 Personen.  
Kosten: Halleneintritt.  
Anmeldung: Info bei Sebastian Pianka, piankasebastian@gmail.com
- 07.04.18 **Kletterkrabbelgruppe**  
Klettertreff für Familien mit Kindern ab 0 Jahren in der Kletterhalle KleFa in Köln-Ehrenfeld. Von 15:00 bis 19:00 Uhr. Kinder-Klettergurte können kostenfrei von der Familiengruppe zur Verfügung gestellt werden, sofern der Bedarf vorab mitgeteilt wird.  
Maximal 25 Personen.  
Kosten: Halleneintritt.  
Anmeldung: Info bei Sylvia Balz, 0177 4827382, sylviaschael@gmx.de
- 22.04.18 **Kletterkrabbelgruppe**  
Klettertreff für Familien mit Kindern ab 0 Jahren in der Kletterhalle KleFa in Köln-Ehrenfeld. Von 14:00 bis 18:00 Uhr. Kinder-Klettergurte können kostenfrei von der Familiengruppe zur Verfügung gestellt werden. Bedarf bitte mitteilen. Maximal 25 Personen.  
Kosten: Halleneintritt.  
Anmeldung: Info bei Sebastian Pianka, piankasebastian@gmail.com
- 05.05.18 **Kletterkrabbelgruppe**  
Klettertreff für Familien mit Kindern ab 0 Jahren in der Kletterhalle Canyon in Köln-Chorweiler. Von 15:00 bis 19:00 Uhr. Kinder-Klettergurte können kostenfrei von der Familiengruppe zur Verfügung gestellt werden, sofern der Bedarf vorab mitgeteilt wird.  
Maximal 25 Personen.  
Kosten: Halleneintritt.  
Anmeldung: Info bei Sylvia Balz, 0177 4827382, sylviaschael@gmx.de
- 13.05.18 **Kletterkrabbelgruppe**  
Klettertreff für Familien mit Kindern ab 0 Jahren in der Kletterhalle Canyon in Köln-Chorweiler. Von 14:00 bis 18:00 Uhr. Kinder-Klettergurte können kostenfrei von der Familiengruppe zur Verfügung gestellt werden, sofern der Bedarf vorab mitgeteilt wird.  
Maximal 25 Personen.  
Kosten: Halleneintritt.  
Anmeldung: Info bei Sebastian Pianka, piankasebastian@gmail.com
- 02.06.18 **Kletterkrabbelgruppe**  
Klettertreff für Familien mit Kindern ab 0 Jahren in der Kletterhalle KleFa in Köln-Ehrenfeld. Von 15:00 bis 19:00 Uhr. Kinder-Klettergurte können kostenfrei von der Familiengruppe zur Verfügung gestellt werden, sofern der Bedarf vorab mitgeteilt wird.  
Maximal 25 Personen.  
Kosten: Halleneintritt.  
Anmeldung: Info bei Sylvia Balz, 0177 4827382, sylviaschael@gmx.de
- 17.06.18 **Kletterkrabbelgruppe**  
Klettertreff für Familien mit Kindern ab 0 Jahren in der Kletterhalle KleFa in Köln-Ehrenfeld. Von 14:00 bis 18:00 Uhr. Kinder-Klettergurte können kostenfrei von der Familiengruppe zur Verfügung gestellt werden, sofern der Bedarf vorab mitgeteilt wird.  
Maximal 25 Personen.  
Kosten: Halleneintritt.  
Anmeldung: Info bei Sebastian Pianka, piankasebastian@gmail.com
- 07.07.18 **Kletterkrabbelgruppe**  
Klettertreff für Familien mit Kindern ab 0 Jahren in der Kletterhalle Canyon in Köln-Chorweiler. Von 15:00 bis 19:00 Uhr. Kinder-Klettergurte können kostenfrei von der Familiengruppe zur Verfügung gestellt werden, sofern der Bedarf vorab mitgeteilt wird.  
Maximal 25 Personen.  
Kosten: Halleneintritt.  
Anmeldung: Info bei Sylvia Balz, 0177 4827382, sylviaschael@gmx.de
- 04.08.18 - 11.08.18 **Familienbergwoche im Zillertal**  
730 km   
Gemeinschaftstour ins hintere Zillertal zum Campingplatz Alpenparadies bei Mayrhofen. Von hier starten wir gemeinsam zum Wandern, Klettern und gegebenenfalls. Klettersteig. Gemeinschaftstour heißt: Wir planen gemeinsam vor Ort unsere Aktivitäten. Jeder Teilnehmer muss über die entsprechenden Fähigkeiten verfügen. Keine Führungs- oder Ausbildungstour. Vor Ort wird ein Auto benötigt. Maximal fünf Familien.  
Kosten: Übernachtung gemäß Preise Campingplatz, Um-lage für Verpflegung, sowie circa 65 Euro/ Erwachsene. für die Zillertal Activcard (unter anderem Benutzung Bergbahnen und Schwimmbäder).  
Anmeldefrist: 15.01.18.  
Organisation: und weitere Infos bei Oliver Kirchner, 0179 9034104, olivirkirchner@gmx.de und Miriam Kirchner, 0214 32710957, miriamkirchner@gmx.de.
- 01.09.18 **Kletterkrabbelgruppe**  
Klettertreff für Familien mit Kindern ab 0 Jahren in der Kletterhalle Canyon in Köln-Chorweiler. Von 15:00 bis 19:00 Uhr. Kinder-Klettergurte können kostenfrei von der Familiengruppe zur Verfügung gestellt werden, sofern der Bedarf vorab mitgeteilt wird.  
Maximal 25 Personen.  
Kosten: Halleneintritt.  
Anmeldung: Info bei Sylvia Balz, 0177 4827382, sylviaschael@gmx.de
- 06.10.18 **Kletterkrabbelgruppe**  
Klettertreff für Familien mit Kindern ab 0 Jahren in der Kletterhalle KleFa in Köln-Ehrenfeld. Von 15:00 bis 19:00 Uhr. Kinder-Klettergurte können kostenfrei von der Familiengruppe zur Verfügung gestellt werden, bitte vorab den Bedarf mitteilen. Maximal 25 Personen.  
Kosten: Halleneintritt.  
Anmeldung: Info bei Sylvia Balz, 0177 4827382, sylviaschael@gmx.de
- 03.11.18 **Kletterkrabbelgruppe**  
Klettertreff für Familien mit Kindern ab 0 Jahren in der Kletterhalle Canyon in Köln-Chorweiler. Von 15:00 bis 19:00 Uhr. Kinder-Klettergurte können kostenfrei von der Familiengruppe zur Verfügung gestellt werden, sofern der Bedarf vorab mitgeteilt wird.  
Maximal 25 Personen.  
Kosten: Halleneintritt.  
Anmeldung: Info bei Sylvia Balz, 0177 4827382, sylviaschael@gmx.de
- 01.12.18 **Kletterkrabbelgruppe**  
Klettertreff für Familien mit Kindern ab 0 Jahren in der Kletterhalle KleFa in Köln-Ehrenfeld. Von 15:00 bis 19:00 Uhr. Kinder-Klettergurte können kostenfrei von der Familiengruppe zur Verfügung gestellt werden, sofern der Bedarf vorab mitgeteilt wird.  
Maximal 25 Personen.  
Kosten: Halleneintritt.  
Anmeldung: Info bei Sylvia Balz, 0177 4827382, sylviaschael@gmx.de
- NEU ab Frühjahr 2018!**  
**Die Murmeltiere** mit Kindern von 0 bis 3 Jahren  
Ansprechpartnerin:  
Ruth Schmidt, 02205 894622, ruth.schmidt@dav-koeln.de
- 22.04.18 **Erste Familienwanderung der Murmeltiere**  
Kinderwagentaugliche Familienwanderung im Bergischen Land auf dem Liederweg bei Hohkeppel. Anmeldung bei Ruth Schmidt, 02205 894622, ruth.schmidt@dav-koeln.de.

06.05.18 **Familienwanderung der Murmeltiere**  
Kinderwagentaugliche Familienwanderung im Siebengebirge rund um das Kloster Heisterbach. Anmeldung bei Rainer Jürgens, 02202 58276, rainer.juergens@dav-koeln.de.

17.06.18 **Familienwanderung der Murmeltiere**  
Kinderwagentaugliche Familienwanderung im Bergischen Land. Anmeldung bei Christiane Kaiser, 02207 7010449, 0177 3719619, cundskaiser@t-online.de.

## Die Steinböcke mit Kindern von 1 bis 5 Jahren

### Ansprechpartner/-in:

Thomas Wallerath, 02232 2064708, 0151 27033600, walleraththomas@yahoo.de,  
Susanne Schwethelm, 0160 90312961, susanne.schwethelm@yahoo.de  
Björn Schwethelm, 0175 7788699, schwethelm-b@gmx.de

11.03.18 **Familienwanderung**  
Kinderwagentaugliche Familienwanderung. Anmeldung bei Tobias Wehr, 0221 16825876, tobias.wehr@gmx.de und Anne Elbers.

22.04.18 **Familienwanderung**  
Kinderwagentaugliche Familienwanderung. Anmeldung bei Verena Raab, 0176 84294709, raab\_verena@web.de.

20.05.18 **Familienwanderung**  
Kinderwagentaugliche Familienwanderung. Anmeldung bei Thomas Wallerath, 02232 2064708, 0151 27033600, thomas.wallerath@dav-koeln.de.

17.06.18 **Familienwanderung**  
Kinderwagentaugliche Familienwanderung. Wanderleitung Lena Roth und Benedikt Mura. Anmeldung bei Susanne Schwethelm, 0160 90312961, sb.schwethelm@dav-koeln.de.

15.07.18 **Familienwanderung**  
Kinderwagentaugliche Familienwanderung. Anmeldung bei Thomas Wallerath, 02232 2064708, 0151 27033600, thomas.wallerath@dav-koeln.de.

26.08.18 **Familienwanderung**  
Kinderwagentaugliche Familienwanderung. Wanderleitung Melanie und Patrick Willerscheidt. Anmeldung bei Susanne Schwethelm, 0160 90312961, sb.schwethelm@dav-koeln.de.

30.09.18 **Familienwanderung**  
Kinderwagentaugliche Familienwanderung. Wanderleitung Sabine und Guido Karl. Anmeldung bei Susanne Schwethelm, 0160 90312961, sb.schwethelm@dav-koeln.de.

28.10.18 **Familienwanderung**  
Kinderwagentaugliche Familienwanderung. Anmeldung bei Martha Nettekoven, martha@jdav-koeln.de und Martha Nettekoven, martha@jdav-koeln.de.

18.11.18 **Familienwanderung**  
Kinderwagentaugliche Familienwanderung. Wanderleitung Arlette und Leif. Anmeldung bei Susanne Schwethelm, 0160 90312961, sb.schwethelm@dav-koeln.de.

## Die Salamander mit Kindern von 4 bis 8 Jahren

### Ansprechpartner/-in:

Dorit und Karsten Rohde, 0160 97253928, karsten.rohde@dav-koeln.de

25.03.18 **Familienwanderung der Salamander**  
Länge ca. 5 bis 6 km, Beginn um 10 Uhr, Dauer circa 4 Stunden. Anmeldung bei Dorothee Aengenvoort, 0163 7775109, dorothee.averkamp@gmx.de ab dem 11.03.18.

22.04.18 **Familienwanderung der Salamander**  
Länge ca. 5 bis 6 km, Beginn um 10 Uhr, Dauer circa 4 Stunden. Anmeldung bei Karen Gillenberg, 0221 1206585, karen.gillenberg@gmx.de ab dem 08.04.18.

27.05.18 **Familienwanderung der Salamander**  
Länge ca. 5 bis 6 km, Beginn um 10 Uhr, Dauer ca. 4 Stunden. Anmeldung bei Mark Voit, 0171 4784723, markvoit@web.de ab dem 13.05.18.

29.06.18 **Nationalpark-Eifel-Wochenende**  
- 01.07.18 Wir treffen uns Freitagnachmittag in der Nähe von Schleiden in der Eifel und campen auf einem kleinen Campingplatz mitten im Wald. Samstag und Sonntag erkunden wir den Nationalpark Eifel rund um die Burg Vogelsang. Die Wanderungen sind nicht kinderwagengeeignet. Für die Übernachtung wird eine eigene Campingausrüstung (Zelt, Schlafsack, Isomatte) benötigt. Kostenumlage (inklusive Übernachtung) circa 100-120 Euro pro Familie. Maximal sechs Familien. Anmeldeschluss 01.03.18. Anmeldung bei Miriam und Oliver Kirchner, 0179 9034104, oliverkirchner@gmx.de.

29.07.18 **Familienwanderung der Salamander**  
Länge ca. 5 bis 6 km, Beginn um 10 Uhr, Dauer circa 4 Stunden. Anmeldung bei Franziska Pyko, okyp.f@web.de ab dem 15.07.18.

04.08.18 **Familienbergwoche im Zillertal**  
- 11.08.18 Gemeinschaftstour ins hintere Zillertal zum Campingplatz Alpenparadies bei Mayrhofen. Von hier starten wir gemeinsam zum Wandern, Klettern und gegebenenfalls. Klettersteig. Gemeinschaftstour heißt: Wir planen gemeinsam vor Ort unsere Aktivitäten. Jeder Teilnehmer muss über die entsprechenden Fähigkeiten verfügen. Keine Führungs- oder Ausbildungstour. Vor Ort wird ein Auto benötigt. Maximal fünf Familien.



Kosten: Übernachtung gemäß Preise Campingplatz, Umlage für Verpflegung, sowie circa 65 Euro/ Erwachsene für die Zillertal Activcard (unter anderem Benutzung Bergbahnen und Schwimmbäder).

Anmeldefrist: 15.01.18.

Organisation: und weitere Infos bei Oliver Kirchner, 0179 9034104, oliverkirchner@gmx.de und Miriam Kirchner, 0214 32710957, miriamkirchner@gmx.de.

Anmeldung unter Familienklettertreff.

30.09.18 **Familienwanderung der Salamander**  
Länge ca. 5 bis 6 km, Beginn um 10 Uhr, Dauer circa 4 Stunden. Anmeldung bei Christian Reischl, 0163 3125384, cccreischl@aol.com ab dem 16.09.18.

28.10.18 **Familienwanderung der Salamander**  
Länge ca. 5 bis 6 km, Beginn um 10 Uhr, Dauer circa 4 Stunden. Anmeldung bei Gorka Peris, 0152 01947983, perisug@hotmail.com ab dem 14.10.18.

16.11.18 **Jahresabschluss in der Eifelhütte Blens**  
- 18.11.18 Wir verbringen zum verfrühten Jahresabschluss erneut ein Wochenende mit Wandern, Spielen, Kochen und mehr... in der Sektionshütte in der Eifel. Anmeldestart ist der 01.05.18 und Anmeldeschluss der 30.09.18. Anmeldung bei Dorit und Karsten Rohde, 0160 97253928, karsten.rohde@dav-koeln.de.

16.12.18 **Familienwanderung der Salamander**  
Länge ca. 5 bis 6 km, Beginn um 10 Uhr, Dauer circa 4 Stunden. Anmeldung bei Mirko Zieher, mirkozieher@gmail.com ab dem 02.12.18.


## Die Adler mit Kindern von 8 bis 12 Jahren


### Ansprechpartner/-in:


Ruth Schmidt, 02205 894622, ruth.schmidt@dav-koeln.de  
Christiane Kaiser, 02207 7010449, 0177 3719619, cundskaiser@t-online.de


18.03.18 **Terminänderung - Familienwanderung Sauerland**  
103 km Eine anspruchsvolle, abwechslungsreiche Wanderung durch das Naturschutzgebiet Klippkes (bei Iserlohn). Bei der 11 km langen Wanderroute über Wald- und Feldwege mit kleinen Steigungen wird man mit herrlichen Panoramaaussichten belohnt. Informationen und Anmeldung bei Nina Schang, 0221 2909368, nina\_schang@web.de.




15.04.18 **Familienwanderung der Adler**  
64 km  Fahrt mit der Ahrtalbahn nach Rech und von dort über schöne Pfade und etliche Höhenmeter den Ahrsteig entlang. Über Altenahr, Teufelsloch zurück nach Kreuzberg. Insgesamt etwa 9 km. Informationen und Anmeldung bei Jutta Friedrich, 0176 21251342, juli1969@aol.com.


01.05.18 **Wanderung für Adler-Mütter**  
64 km  Vorgezogene Muttertagswanderung: 'Quellenweg' Konditions-Wanderung mit circa 24,5 km und mindestens 7,5 Stunden reiner Gehzeit. Start in der Landschaft um Bad Breisig, vorbei an mehreren Mineralquellen. Über die Höhen bis Burgbrohl und zurück entlang des historischen Mühlenbachs nach Brohl und durchs Lämmertal. Informationen und Anmeldung bei Ruth Schmidt, 02205 894622, ruth.schmidt@dav-koeln.de.

17.06.18 **Familienwanderung auf dem Schöpfungspfad**  
71 km  'Dem Leben auf der Spur' heißt der Schöpfungspfad bei Simmerath-Hirschrott. Auf schmalen Pfaden kann der Weg mithilfe von zehn kindgerechten Stationen einen spirituellen Zugang zur Natur ermöglichen. Ca. 8 km. Informationen und Anmeldung bei Silke Becker, 02273 570095, silke.becker@zyn.de.


08.07.18 **Wanderung für abenteuerlustige Familien**  
36 km  Im Süden von Leichlingen tauchen wir ab auf einen abenteuerlichen und dschungelartigen Wanderpfad. Diese 10 km lange Wanderung führt uns entlang der Wupperhänge und wir treffen unterwegs auf eine Menge Spannendes: ein Skulpturenpark, eine Höhle, schöne Rastplätze am Wasser und eine Burgwallanlage. Informationen und Anmeldung bei Christiane Kaiser, 02207 7010449, 0177 3719619, cundskaiser@t-online.de.

14.09.18 **Adler-Wochenende in der JuHe Mayen**  
- 16.09.18  Gemeinsames Wochenende mit Wanderungen u.a. zur Burg Elz. 95 km Informationen und Anmeldung bei Ruth Schmidt, 02205 894622, ruth.schmidt@dav-koeln.de.

07.10.18 **Familienwanderung der Adler**  
Informationen und Anmeldung bei Sonja Höffgen, privat: 02238 9499966, sonja.hoeffgen@t-online.de.


02.11.18 **Adler-Wochenende in Blens**  
- 04.11.18  In unserer Kölner Eifelhütte (Selbstversorgerhaus) möchten wir ein schönes Wochenende verbringen: am Freitagabend werden wir uns dort zu einem gemeinsamen Abendessen treffen. Für Samstag und Sonntag stehen Wanderungen rund um Blens auf dem Programm, wobei wir auch mal ein wenig abseits der Wege gehen werden. Danach bleibt Zeit zum Spielen und Toben auf der Rurwiese oder auf dem Bolzplatz. Abends wird gemeinsam gekocht. Maximal 10 Familien - Anmeldeschluss 1.9.2018. Informationen und Anmeldung bei Christiane Kaiser, 02207 7010449, 0177 3719619, cundskaiser@t-online.de.

18.11.18 **Familienwanderung der Adler**  
Informationen und Anmeldung bei Christian Bastheim, 0221 5463105, christian\_bastheim@gmx.de.

02.12.18 **Adventswanderung mit Weihnachtsmarkt**  
62 km  In, um und um Bad Münstereifel herum. Abwechslungsreiche 8,5 km Wanderung. Von der historischen Altstadt über schmale, steile Treppen hinauf und ab über die Eifeler Höhen. Eindeinkehr auf dem sehr geschmackvollen Weihnachtsmarkt. Wanderleitung Familie Collenberg. Anmeldung bei Ruth Schmidt, 02205 894622, ruth.schmidt@dav-koeln.de.


## Die Flinken Wiesel mit Kindern ab 10 Jahren

Ansprechpartner/-in:  
Andrea und Lars Rieth, 0221 8304848,  
andrea\_rieth@yahoo.de, larsrieth@web.de

18.03.18 **Märzenbecherwanderung bei Gerolstein**  
100 km  Die naturkundliche Wanderung zur Märzenbecherblüte führt abwechslungsreich und teilweise weglos durch Wald, Wiesen und Felder mit weiten Ausblicken. Außerdem erkunden wir ein kleines, romantisches Felsengebiet.


Die Märzenbecherblüte ist im Frühjahr ein ganz besonderes Schauspiel, tausende weißer Blüten leuchten auf dem Waldboden. Der Märzenbecher ist circa 15 Meter hoch und blüht vor allem auf feuchten, nährstoffreichen Böden im Halbschatten zum Frühlingsbeginn bis in den April. Die Pflanzen sind aufgrund ihrer Seltenheit streng geschützt. In der Nähe von Büdesheim ist stellenweise der gesamte Waldboden von Märzenbechern bedeckt. Länge circa 12 km, maximal 30 Teilnehmer, Anmeldung bei Andrea und Lars Rieth, 0221 8304848, larsrieth@web.de.

## 22.04.18 **Vogelkundliche Wanderung in der Wahner Heide**

22 km  Die Wahner Heide ... das sind blühende Heiden neben Sümpfen, Heidemooren und Bruchwäldern, offene Dünenlandschaft in Nachbarschaft zu Tümpeln, Teichen und naturnahen Bächen. Rund 700 gefährdete Tier- und Pflanzenarten finden in dem zweitgrößten und artenreichsten Naturschutzgebiet Nordrhein-Westfalens eines ihrer letzten Rückzugsgebiete. Die Heideterrasse am Rande des Bergischen Landes und in unmittelbarer Nähe des Köln-Bonner Flughafens ist eines der wertvollsten Vogelschutzgebiete Nordrhein-Westfalens und bietet mit ihrer strukturreichen Landschaft vielen Vogelarten einen geeigneten Lebensraum. So lassen sich hier nicht nur Wespenbussard, Schwarzspecht, Kolkraabe, Turteltaube, Neuntöter, Feldschwirl, Sumpfrohrsänger, Gelbspötter, Bluthänfling, Trauer- und Grauschnäpper, Schwarzkehlchen und Wiesenpieper beobachten, sondern mit etwas Glück auch der extrem seltene Wendehals. Das Lied zur Landschaft singt (vielleicht) die Heidelerche. Reinhard wird uns früh im Jahr und mit dem entsprechenden (laubfreien) Durchblick diesen besonderen Einblick ermöglichen. Länge circa 10 km, maximal 25 Teilnehmer, Anmeldung bei Reinhard Meissner, 0221 9572388, reinsamba@web.de.


06.05.18 **Familienwanderung im Bergischen Land**  
Länge 10-15 km. Maximal 30 Teilnehmer. Anmeldung bei Martin Wingender, 0221 5909080, martin.wingender@dav-koeln.de.

10.05.18 **Hüttentour vom Tegernsee an den Spitzingsee**  
- 13.05.18 Beschreibung siehe oben. Leitung durch  
640 km Andrea und Lars Rieth, 0221 8304848, larsrieth@web.de

27.05.18 **Wacholder, Orchideen & mehr**  
80 km  Durch die urwüchsige Natur der Osteifel, schöne Heidelandschaft, Wacholderheide und alle Arten von Wald wandern wir mit viel Ausblick über Hochflächen und durch Täler. Zu entdecken gibt es viele Pflanzen und Tiere, die streng geschützt und in weiten Teilen des Landes selten oder ausgestorben sind. Länge 12-15 km, maximal 30 Teilnehmer, Leitung von Andrea und Lars Rieth, 0221 8304848, larsrieth@web.de.

24.06.18 **Familienwanderung**  
Familienwanderung, Länge 12-15 km, maximal 30 Teilnehmer, Leitung durch Heike Kühnel und Klaus Lücke, 02227 905461, info@naturkinder-bornheim.de.

08.07.18 **Rund um die Dauner Maare**  
110 km  Wie Perlen aufgereiht liegen Schalkenmehrener, Gemündener und Weinfelder Maar nebeneinander. Fantastische Wanderwege verbinden diese und vom Dronketurm auf der Höhe zwischen Gemündener und Weinfelder Maar, dem Mäuseberg, bietet sich ein atemberaubender Blick auf die drei tiefblauen Wasser. Bei klarem Wetter zeigen sich von hier selbst die Höhen des Hunsrücks. Wir werden alle drei Maare erkunden und bei schönem Wetter auch ein Bade-pause einlegen. Länge 12-15 km, maximal 30 Teilnehmer, Leitung durch Andrea und Lars Rieth, 0221 8304848, larsrieth@web.de.

31.08.18 **Grill-, Spiel-, Bade- und Planungsnachmittag**  
15 km  Am Fühlinger See wollen wir auf dem Grillplatz einen gemeinsamen Familiennachmittag mit Spielen, Baden und Grillen verbringen. Außerdem möchten wir die Planung für 2019 mit Euch abstimmen. Beginn circa 14:00 Uhr! Die Grillplätze kann man nicht reservieren! Leitung durch Andrea und Lars Rieth, 0221 8304848, larsrieth@web.de.

15.09.18 **Familienwochenende am Niederrhein**  
- 16.09.18 Wir treffen uns am Samstagvormittag auf dem Campingplatz Kerstgenhof (Sonsbeck). Am Samstag wollen wir gemeinsam wandern und am Sonntag ist eine Paddeltour mit Kanadiern auf der Niers von Kevelaer bis Kalbecker Forst unternehmen. Anreise ist auch am Freitag möglich. Übernachtet wird auf dem Zeltplatz, der auch Unterkunftsmöglichkeiten für 'Nichtzelter' bietet. Kanus können ausgeliehen werden. Mit verbindlicher Anmeldung bis 15.02.18 und Anzahlung! Maximal 30 Teilnehmer, Leitung durch Elke Lütkemeier und Uwe Albers, 0221 1306056.



28.10.18 **Herbsttour im Ahrtal**  
60 km Wanderung durchs herbstliche Ahrtal. Länge 12-15 km, maximal 30 Teilnehmer, Leitung durch Andrea und Lars Rieth, 0221 8304848, larsrieth@web.de.



18.11.18 **Familienwanderung**  
Länge 12-15 km, maximal 30 Teilnehmer, Leitung durch Uwe Albers und Elke Lütkemeier, 0221 1306056.

09.12.18 **Jahresabschluss tour**  
weihnachtlicher Jahresabschluss mit Wanderung und anschließendem Weihnachtsmarktbesuch. Länge 10-12 km, maximal 30 Teilnehmer, Leitung durch Andrea Rieth, andrea\_rieth@yahoo.de und Karin Korang.

## Die Trolle mit Kinder ab 12 Jahren

Ansprechpartner/-in:

Renate Jaritz, 02234 998074, rena.te.jaritz@dav-koeln.de  
Beate Gehring, 02174 891555, beate.gehring@gmx.de  
Martin Gehring, 02174 891556, martin.gehring@dav-koeln.de

04.03.18 **Wanderung im Ahrtal**  
60 km Alpine Familienwanderung im Ahrtal, circa 14 km, 5 Stunden. Anmeldung bei Martin Gehring, 02174 891556, martin.gehring@dav-koeln.de und Renate Jaritz, 02234 998074, rena.te.jaritz@dav-koeln.de und Beate Gehring.



21.04.18 **Industriekultur-Wanderung in Bottrop**  
92 km Spannende Industriekultur-Wanderung mit Stop auf der Halde und Besteigung des Tetraeder bis zur Zeche Zollverein, ca. 6 Std. inkl. Erkundung des Zechengeländes und Besuch des Ruhrmuseums. Treffen in Essen Hbf., gemeinsame S-Bahnfahrt nach Bottrop, eventuell Schlusseinkehr. Anmeldung bei Simone und Alexander Lösli, 02205 9477745, loessli@hotmail.de.



19.05.18 **Frühlings-Tour im Tannheimer Tal**  
- 26.05.18 Die einmaligen Pfingstferien 2018 beten uns die Gelegenheit im Frühling in den Bergen zu sein. Wir bewegen uns in Höhen zwischen 1400 und 2000 m NHN. Wir werden drei verschiedene Hütten nutzen, in denen wir jeweils zwei Nächte verbringen, so dass jeweils ein Tag bleibt, der erst vor Ort gestaltet wird. Die Bandbreite reicht von Gipfeltour bis Schuhe trocknen. Bestandteil der Tour sind die gemeinsamen Bahnfahrten von und nach Köln. Voraussetzung für die Teilnahme ist die Mitgliedschaft in unserer Familiengruppe. Unsere Familiengruppe ist offen für neue Familien und wir freuen uns über ein gegenseitiges Kennenlernen im Rahmen der regelmäßigen Tageswanderungen. Die Teilnahme an der Vorbesprechung/Vortour am 3./4. März ist verpflichtend. Die Anstiege beinhalten bis zu 700 Hm und 4 Stunden Gehzeit. Trittsicherheit ist notwendig. Jede/r Teilnehmer/in muss über vollständigen Kälte- und Regenschutz sowie wasserfeste Wanderschuhe verfügen. Kosten für 7 Übernachtung/Halbpension und Bahnfahrt voraussichtlich circa 480 Euro/Erwachsene,  
Leitung: Martin Gehring, 02174 891556, martin.gehring@dav-koeln.de, Renate Jaritz, 02234 998074, rena.te.jaritz@dav-koeln.de und Beate Gehring.  
Anzahlung: 250 Euro/Person mit der Anmeldung.

07.07.18 **Geocaching im Bergischen Land**  
32 km Bergisches Land - Nähe Hommerich, Rundweg 8 km. Enthält ein paar heftige Anstiege. Die Dauer der Runde schätzen wir auf 4-5 Stunden. Verpflegung: hoffentlich ausreichend auf dem eigenen Rücken. Ausrüstung: gutes Schuhwerk (ist schon mal matschig dort); dem Wetter angepasste Kleidung und wer hat - ein GPS-Gerät



Beginn: 13:00 Uhr  
Anmeldung: bei Karl Wittinghofer, 0221 29880948, calf99@gmx.de.

02.09.18 **Neanderthalsteig**  
45 km Neanderthalsteig, Anmeldung bei Irana Huseynova, 0221 9851560, irana@gmx.de.



30.09.18 **Siebengebirge**  
47 km Familienwanderung rund um den Drachenfels, 600 Hm, 14 km, Anmeldung bei Renate Jaritz, 02234 998074, rena.te.jaritz@dav-koeln.de.



24.11.18 **Herbsttage in Blens**  
- 25.11.18 Wir wollen uns gemeinsam auf den Winter einstimmen, indem wir am Samstag Plätzchen backen, gemeinsam auf das Jahr zurückblicken und am Sonntag wandern. Geeignet für die Anreise mit öffentlichen Verkehrsmitteln. Anmeldung bei Martin Gehring, 02174 891556, martin.gehring@dav-koeln.de.  
Leitung: Martin und Beate Gehring.



## Die Gämsen mit Jugendlichen ab 14 Jahren

Ansprechpartner/-in:

Doris und Volker Boelsen, 02133 477713, vaudeboe@t-online.de

15.04.18 **Wanderung**  
Gemeinschaftsveranstaltung, Anmeldung bei Rainald Wallersheim, 02202 53015, rainald@wallersheim.koeln.

19.05.18 **Pfingsttour**  
- 21.05.18 Wir wandern und schlemmen in den belgischen Ardennen. Gemeinschaftstour der Eltern in Eigenverantwortung und ohne Kinder, Anmeldung bei Andrea Pesch, apesch@live.de.

01.07.18 **Radtour**  
Gemeinschaftsveranstaltung, Planung durch Dietmar Stommel, Anmeldung bei Volker Boelsen, 02133 477713.

07.09.18 **Wandern am mittleren Rhein**  
- 09.09.18 Organisation Bärbel Lehmkuhl, Gemeinschaftsveranstaltung, Anmeldung bei Doris Boelsen, 02133 477713.

28.10.18 **Wanderung über den Melaten**  
Organisation Bärbel Lehmkuhl, Gemeinschaftsveranstaltung, Anmeldung bei Doris Boelsen, 02133 477713.




24.11.18 **Wanderung im Venn**  
- 25.11.18 Übernachtung in der Barraque Michel, Gemeinschaftsveranstaltung, Anmeldung bei Volker Boelsen, 02133 477713.

## Frauen-Bergsport-Gruppe

Leitung: Johanna Brings, 02233 716017, johanna.brings@dav-koeln.de

Frauen unterschiedlichen Alters treffen sich hier zum Erfahrungsaustausch, zu gemeinsamen Touren, zum Klettern, Wandern, Bergsteigen, zum Kontakte knüpfen und pflegen. Uns verbindet die Freude, Neues zu entdecken, eigene Stärken kennenzulernen, Naturerlebnisse und Gipfelziele mit anderen Frauen zu teilen. Als Neue bist Du jederzeit herzlich willkommen – ob Anfängerin oder erfahrene 'Bergziege'.  
Unser **Klettertreff** findet regelmäßig jeden Mittwoch ab 17:30 Uhr in der Frechner Kletterhalle Chimpanzodrome statt. Da wir manchmal die Halle wechseln, sind die Treffs mit den nötigen Infos unten bei den Terminen gelistet.

07.03.18 **Klettertreff**  
Unser Klettertreff findet ab 17:30 Uhr in der Kletterhalle Chimpanzodrome in Frechen statt. Frauen mit Klettererfahrung und interessierte Einsteigerinnen sind willkommen. Infos und Anmeldung bei Petra Berg, 0177 8903084, wendo-petra-berg@web.de.

- 10.03.18 **Drei-Täler-Weg an der Sieg**  
35 km  Wir wandern etwa 17 km an der Sieg den Drei-Täler-Weg. Treffpunkt ist der Wanderparkplatz Stein, Am Burghart 10, 53773 Hennef (Sieg). Wer mit dem ÖPNV anreisen möchte, steigt am Bahnhof Blankenberg aus und läuft ca. einen Kilometer bis zum Wanderparkplatz. Bitte bringt euch Rucksackverpflegung mit. Abmarsch ist um 10:30 Uhr. Infos und Anmeldung bis 3.03.18 bei Isabell Keil, isabell\_keil@web.de.
- 10.03.18 **Klettern in Gerolstein**  
82 km  Kletterfahrt nach Gerolstein. Wir klettern im 5. bis 7. Schwierigkeitsgrad. Das Klettern findet eigenverantwortlich statt. Anreise erfolgt mit Bahn oder Auto. MFGs werden organisiert. Infos und Anmeldung bis 03.03.18 bei Veronika Schmied, 0221 7392179, 0157 38344030, veroschmied@googlemail.com.  
Treffpunkt: Selbstständiges Klettern  
Anmeldung: bis 3. März 2018
- 14.03.18 **Klettertreff**  
Unser Klettertreff findet ab 17:30 Uhr in der Kletterhalle Chimpanzodrome in Frechen statt. Frauen mit Klettererfahrung und interessierte Einsteigerinnen sind willkommen. Infos und Anmeldung bei Petra Berg, 0177 8903084, wendo-petra-berg@web.de.
- 21.03.18 **Klettertreff**  
Unser Klettertreff findet ab 17:30 Uhr in der Kletterhalle Chimpanzodrome in Frechen statt. Frauen mit Klettererfahrung und interessierte Einsteigerinnen sind willkommen. Infos und Anmeldung bei Petra Berg, 0177 8903084, wendo-petra-berg@web.de.
- 28.03.18 **Klettertreff mit Vorstiegstraining**  
Wir treffen uns an jedem letzten Mittwoch des Monats zum Vorsteigen im Canyon Chorweiler ab 17:30 Uhr. Es handelt sich hierbei um einen offenen Treff für alle Frauen, die vorsteigen können und selbständig Vorsteigende sichern können. Dies ist kein Ausbildungskurs! Es geht in erster Linie darum, in einer Gruppe von interessierten Frauen regelmäßig das Vorsteigen zu üben und sicherer zu werden. Infos und Anmeldung bei Sabine Lipka, 0171 4118388, sabine-lipka@t-online.de.
- 11.04.18 **Klettertreff**  
Unser Klettertreff findet ab 17:30 Uhr in der Kletterhalle Chimpanzodrome in Frechen statt. Frauen mit Klettererfahrung und interessierte Einsteigerinnen sind willkommen. Infos und Anmeldung bei Petra Berg, 0177 8903084, wendo-petra-berg@web.de.
- 15.04.18 **Rheinburgenweg**  
45 km  Wir treffen uns am Bahnhof Remagen und laufen zunächst über den Kreuzweg zur Apollinariskirche. Der Weg führt uns über abwechslungsreiche Waldpassagen durch das Calmuthtal nach Unkelbach und Bandorf. Einige steilere An- und Abstiege müssen wir bewältigen, bevor wir den aussichtsreichen Rolandsbogen erreichen. Dort genießen wir den Ausblick, bevor wir weiter über den Rodderberg hinab zum Rhein bis zum Bahnhof Mehlen wandern. Einkehrmöglichkeiten haben wir am Rolandsbogen und in Mehlem. Die Strecke ist ca. 20 km lang. Treffpunkt ist um 10:15 Uhr am Bahnhof Remagen nach Eintreffen des Regionalzuges aus Köln. Infos und Anmeldung bis 13.04.18 bei Carola Niemann, 0163 5556525, carola.niemann@inbox.com.
- 18.04.18 **Klettertreff**  
Unser Klettertreff findet ab 17:30 Uhr in der Kletterhalle Chimpanzodrome in Frechen statt. Frauen mit Klettererfahrung und interessierte Einsteigerinnen sind willkommen. Infos und Anmeldung bei Petra Berg, 0177 8903084, wendo-petra-berg@web.de.
- 21.04.18 **Alpine Vorbereitung in Blens**  
- 22.04.18 Gemeinsam starten wir in die neue Saison mit Wandern und/oder Klettern in Blens und Umgebung. Inhalte: Tourenplanung, Orientierung, Konditionstraining und Klettern. Dazu übernachten wir in der Eifelhütte. Anreise erfolgt mit Fahrrad oder ÖPNV. Das Klettern findet eigenverantwortlich statt (Gemeinschaftstour). Alternativ wird eine Wanderung angeboten. Infos und Anmeldung Martina Röher, 02234 9790555, mroeher@arcor.de.  
Teilnehmerzahl: 14  
Anmeldung: Bis 03.04.18
- 25.04.18 **Klettertreff mit Vorstiegstraining**  
Wir treffen uns an jedem letzten Mittwoch des Monats zum Vorsteigen im Canyon Chorweiler ab 17:30 Uhr. Es handelt sich hierbei um einen offenen Treff für alle Frauen, die vorsteigen können und selbständig Vorsteigende sichern können. Dies ist kein Ausbildungskurs! Es geht in erster Linie darum, in einer Gruppe von interessierten Frauen das Vorsteigen zu üben und sicherer zu werden. Infos und Anmeldung bei Sabine Lipka, 0171 4118388, sabine-lipka@t-online.de.
- 25.04.18 **Klettertreff**  
Unser Klettertreff findet ab 17:30 Uhr in der Kletterhalle Chimpanzodrome in Frechen statt. Frauen mit Klettererfahrung und interessierte Einsteigerinnen sind willkommen. Infos und Anmeldung bei Petra Berg, 0177 8903084, wendo-petra-berg@web.de.
- 28.04.18 **Klettern in den Kirner Dolomiten**  
- 29.04.18 Wir fahren zum Klettern in die Kirner Dolomiten. Dort gibt es viele leichte und gut abgesicherte Routen im Bereich 3-5 Grad, die sich auch für Vorstiegsanfängerinnen gut eignen. Übernachten werden wir auf dem Campingplatz. Da es sich nicht um einen Kurs handelt, ist selbständiges klettern und sichern Voraussetzung. Es besteht Helmpflicht. Mitfahrgelegenheiten werden organisiert.  
Voraussetzungen: Eigenverantwortliches Klettern im 4. Grad  
Teilnehmerzahl: 5  
Anmeldung: bis 08.04.18  
Kosten: 15,00 Euro für Zeltplatz plus Fahrtkosten und Verpflegung  
Leitung: Sabine Lipka, 0171 4118388, sabine-lipka@t-online.de
- 02.05.18 **Klettertreff**  
Unser Klettertreff findet ab 17:30 Uhr in der Kletterhalle Chimpanzodrome in Frechen statt. Frauen mit Klettererfahrung und interessierte Einsteigerinnen sind willkommen. Infos und Anmeldung bei Petra Berg, 0177 8903084, wendo-petra-berg@web.de.
- 09.05.18 **Klettertreff**  
Unser Klettertreff findet ab 17:30 Uhr in der Kletterhalle Chimpanzodrome in Frechen statt. Frauen mit Klettererfahrung und interessierte Einsteigerinnen sind willkommen. Infos und Anmeldung bei Petra Berg, 0177 8903084, wendo-petra-berg@web.de.
- 09.05.18 **Von der Wanderin zur Bergwandin**  
- 13.05.18 Du wanderst bisher gerne im Mittelgebirge und möchtest nun höher hinaus? Die Berge rund um den Spitzingsee und Tegernsee bieten dir vielfältige Möglichkeiten Neues auszuprobieren. In netter Gesellschaft und mit fachkundiger Begleitung kannst du hier deine Grenzen austesten und das Hüttenleben kennenlernen. Wir übernachten in der Albert-Link-Hütte am Spitzingsee. Die Anreise erfolgt mit dem DAV-Bus am Mittwoch nachmittag; Abreise am Sonntag nachmittag. Infos und Anmeldung bei Martina Röher, 02234 9790555, mroeher@arcor.de.  
Voraussetzungen: Kondition für leichte Wanderungen; Spass in der Gruppe Neues auszuprobieren  
Teilnehmerzahl: 8  
Vorbesprechung: keine  
Anmeldung: und Anzahlung von 120,00 Euro bei der Tourenleiterin  
Leistung: Übernachtung im Doppelzimmer/Frühstück, Organisation und Tourenleitung sowie Busanreise
- 16.05.18 **Klettertreff**  
Unser Klettertreff findet ab 17:30 Uhr in der Kletterhalle Chimpanzodrome in Frechen statt. Frauen mit Klettererfahrung und interessierte Einsteigerinnen sind willkommen. Infos und Anmeldung bei Petra Berg, 0177 8903084, wendo-petra-berg@web.de.
- 30.05.18 **Klettertreff mit Vorstiegstraining**  
Wir treffen uns an jedem letzten Mittwoch des Monats zum Vorsteigen im Canyon Chorweiler ab 17:30 Uhr. Es handelt sich hierbei um einen offenen Treff für alle Frauen, die vorsteigen können und selbständig Vorsteigende sichern können. Dies ist kein Ausbildungskurs! Es geht in erster Linie darum, in einer Gruppe von interessierten Frauen regelmäßig das Vorsteigen zu üben und sicherer zu werden. Infos und Anmeldung bei Sabine Lipka, 0171 4118388, sabine-lipka@t-online.de.

06.06.18 **Klettertreff**  
Unser Klettertreff findet ab 17:30 Uhr in der Kletterhalle Chimpanzodrome in Frechen statt. Frauen mit Klettererfahrung und interessierte Einsteigerinnen sind willkommen. Infos und Anmeldung bei Petra Berg, 0177 8903084, wendo-petra-berg@web.de.

09.06.18 **Radtour zum Sommerfest**  
- 10.06.18 Wir fahren von Köln aus mit den Rädern nach Blens zum Sommerfest. Übernachten werden wir in der DAV-Hütte in Abenden und fahren Sonntag wieder zurück. Streckenlänge etwa 60 km pro Tag. Infos und Anmeldung bis 13. Mai 2018 bei Johanna Brings, 02233 716017, johanna.brings@dav-koeln.de.  
Voraussetzungen: Kondition für 60 km Radfahren mit Leichtgepäck  
Teilnehmerzahl: 10

13.06.18 **Klettertreff**  
Unser Klettertreff findet ab 17:30 Uhr in der Kletterhalle Chimpanzodrome in Frechen statt. Frauen mit Klettererfahrung und interessierte Einsteigerinnen sind willkommen. Infos und Anmeldung bei Martina Röher, 02234 9790555, mroeher@arcor.de.

20.06.18 **Klettertreff**  
Unser Klettertreff findet ab 17:30 Uhr in der Kletterhalle Chimpanzodrome in Frechen statt. Frauen mit Klettererfahrung und interessierte Einsteigerinnen sind willkommen. Infos und Anmeldung bei Martina Röher, 02234 9790555, mroeher@arcor.de.

23.06.18 **Klettern im Landschaftspark Duisburg**  
- 24.06.18 Gemeinschaftstour in den Klettergarten Duisburg.  
70 km In den zwei Tagen erwarten uns bis zu 400 Routen zwischen dem 2. und 9. Grad an den bis zu 12 m hohen Wänden der ehemaligen Erzbunkeranlage. Wer möchte kann auch den 300 Meter langen Klettersteig mit Leitern, Hängebrücke, Balkenbrücke und Gratüberschreitung begehen. Es besteht für alle Kletteraktivitäten Helmpflicht. Übernachten werden wir auf dem Gelände des Landschaftsparks im Kletterheim der Sektion Duisburg. Mitfahrgelegenheiten werden organisiert. Infos und Anmeldung bis 21.03.18 bei Marion Hannes, 0176 64478593, m.hannes@welb-rehatechnik.de.  
Voraussetzungen: Vorstiegserfahrung und selbstständiges Klettern  
Teilnehmerzahl: 10  
Anmeldung: bis 21.03.18

27.06.18 **Klettertreff mit Vorstiegstraining**  
Wir treffen uns an jedem letzten Mittwoch des Monats zum Vorsteigen im Canyon Chorweiler ab 17:30 Uhr. Es handelt sich hierbei um einen offenen Treff für alle Frauen, die vorsteigen können und selbstständig Vorsteigende sichern können. Dies ist kein Ausbildungskurs! Es geht in erster Linie darum, in einer Gruppe von interessierten Frauen regelmäßig das Vorsteigen zu üben und sicherer zu werden. Infos und Anmeldung bei Sabine Lipka, 0171 4118388, sabine-lipka@t-online.de.

27.06.18 **Klettertreff**  
Unser Klettertreff findet ab 17:30 Uhr in der Kletterhalle Chimpanzodrome in Frechen statt. Frauen mit Klettererfahrung und interessierte Einsteigerinnen sind willkommen. Infos und Anmeldung bei Martina Röher, 02234 9790555, mroeher@arcor.de.

04.07.18 **Klettertreff**  
Unser Klettertreff findet ab 17:30 Uhr in der Kletterhalle Chimpanzodrome in Frechen statt. Frauen mit Klettererfahrung und interessierte Einsteigerinnen sind willkommen. Infos und Anmeldung bei Martina Röher, 02234 9790555, mroeher@arcor.de.

11.07.18 **Klettertreff**  
Unser Klettertreff findet ab 17:30 Uhr in der Kletterhalle Chimpanzodrome in Frechen statt. Frauen mit Klettererfahrung und interessierte Einsteigerinnen sind willkommen. Infos und Anmeldung bei Martina Röher, 02234 9790555, mroeher@arcor.de.

08.09.18 **Zweitagestour in der Eifel mit Biwak**  
- 09.09.18 Wir wandern zwei Tage durch die Eifel und übernachten unter freiem Himmel. Zusätzlich zu den normalen Wanderutensilien benötigt Ihr Isomatte, Schlafsack und Biwaksack. Es handelt sich um eine Gemeinschaftstour, bei der die Teilnehmerinnen vor Ort die Wanderungen gemeinsam planen (keine Tourenleitung). Hin- und Rückfahrt mit der Bahn. Gute Kondition fürs Gehen mit größerem Gepäck und Trittsicherheit werden vorausgesetzt. Infos und Anmeldung bis 31. August 2018 bei Johanna Brings, 02233 716017, johanna.brings@dav-koeln.de.  
Voraussetzungen: Kondition fürs Gehen mit grösserem Gepäck und Trittsicherheit  
Teilnehmerzahl: 8

13.10.18 **Herbsttouren in den Berchtesgadener Alpen**  
- 20.10.18 Geführte Standorttour mit Übernachtung in zwei Ferienwohnungen in der Nähe von Berchtesgaden, Ortsteil Salzburg; Sauna im Haus. Diese sehr schöne Gegend bietet eine Vielzahl von Tourenmöglichkeiten und Alternativen bei schlechtem Wetter. Wir werden uns selbst versorgen. Gemeinsame An- und Abreise mit Bahn oder PKW erwünscht. Eventuell steht uns der DAV-Bus zur Verfügung. Infos und Anmeldung bei Martina Röher, 02234 9790555, mroeher@arcor.de.  
Voraussetzungen: Alpine Erfahrung, Kondition und Trittsicherheit  
Teilnehmerzahl: 7  
Vorbereitung: Nach Absprache  
Anmeldung: Online über das Kontaktformular und Rücksprache mit der Tourenleiterin  
Leistung: Organisation, Tourenführung, Übernachtung in Privatunterkunft  
Kosten: ca. 280,00 Euro zuzüglich Selbstversorgung, Kosten für An- und Abreise

03.11.18 **Rundwanderung Wahnbachtalsperre**  
Von Siegburg-Seligenthal aus wandern wir um die 200 Hektar große Wahnbachtalsperre. 1954 bis 1958 erbaut versorgt die Talsperre heute mit bis 41 Millionen Quadratmeter rund 800 Tausend Menschen in der Region Köln-Bonn mit Trinkwasser. Wir wandern meist auf naturbelassenen Wegen und Pfaden mit einigen steilen Anstiegen vorbei an kleinen Ortschaften. Der Rundweg führt durch Mischwälder und bietet daher in der Herbstzeit wunderschöne Ausblicke auf die Talsperre und weit darüber hinaus. Rucksackverpflegung; Schlusseinkauf möglich. Treffpunkt: Wanderparkplatz am Staudamm in Seligenthal (ÖPV bei Siegburg Bahnhof/Hennef Hauptbahnhof möglich; Buslinie 510).  
Anmeldung: bis 27. Oktober 2018. Infos und Anmeldung bei Corinna Weist, 02245 618373, 0178 8196967, corinnaweist@yahoo.de.



## Handicap-Klettergruppe

Leitung: Falko Nettekoven, 0221 218878, 0172 2556556, falko.nettekoven@dav-koeln.de  
Katrin Degenhardt, katrin.degenhardt@dav-koeln.de  
Marius Eiling, 0171 2706570, marius.eiling@dav-koeln.de

Trotz unserer unterschiedlichsten Handicaps sind wir begeisterte Kletterer, die auf der Suche nach Erfolgserlebnissen sind. Einen therapeutischen Anspruch können und wollen wir nicht erheben. Wir wollen Spaß haben und unsere Grenzen ausloten. Ein therapeutischer Erfolg sowohl physisch wie psychisch stellt sich, wie viele Studien gezeigt haben, bei regelmäßigem Klettern von ganz alleine ein. Für die Zukunft ist geplant, auch den ein oder anderen Termin draußen, in der Natur, zum Klettern zu veranstalten oder ein Gruppen-Wochenende in einer der Eifelhöhlen zu verbringen. Termine hierzu werden dann noch bekannt gegeben.

Wir treffen uns an jedem **1. Sonntag im Monat** zum Klettern in der Kletterhalle Canyon-Chorweiler:  
Eintritt: 5,50 Euro (für Helfer ist der Eintritt frei).  
Leihgebühr für Klettergurt und -schuhe: je 2,00 Euro.

Die **Teilnahme** ist auch für Nichtmitglieder möglich. **Anmeldung** ist unbedingt erforderlich. Wenn Ihr noch Fragen habt, schreibt uns oder ruft uns einfach an.



# Klettergruppe

Leitung: Udo Sauer, 02207 7808,  
udo.sauer@dav-koeln.de  
Thomas Gaub, 0177 4217583,  
thomasgaub@gmx.net

Unterkunft: Camping Vallée Heureuse, Orgon mit Selbstversorgung. Anmeldung noch bis zum 26.1.18 möglich.

Organisation und weitere Informationen bei Marcel Spangenberg, marcel.spangenberg@posteo.de.

## Unser Angebot

### Wöchentliche Klettertreffs

- Offener Klettertreff in den Kölner Kletterhallen und an der Hohenzollernbrücke: Wöchentlich wechselnd mittwochs/donnerstags ab 18:00 Uhr, zusätzlich alle zwei Wochen auch am Wochenende. Organisation: Udo Sauer;Thomas Gaub
- Offener Klettertreff im Canyon Chorweiler: Immer montags 19:00 Uhr (nicht in den Ferien oder an Feiertagen). Organisation: Marcel Spangenberg
- Offener Bouldertreff im Stuntwerk: Jeden Montag ab 18:30 Uhr. Organisation: Matthias Josko; Andreas Josko


Termine zu den Klettertreffs auch im Internet: [klettergruppe.dav-koeln.de](http://klettergruppe.dav-koeln.de)  
Außerdem erhaltet Ihr alle Termine und wöchentlich aktuelle Informationen und Änderungen über unseren **E-Mail-Verteiler**, in den Ihr Euch per Mail-Anfrage an die Organisatoren eintragen lassen solltet.

### Weitere Angebote

- Tages- und Wochenendfahrten in nahegelegene Klettergebiete.
- Alpine Touren – Wochenfahrten

Alle Termine und weitere Informationen zur Teilnahme und Anmeldung findet Ihr im nachfolgenden Kalender. Um den organisatorischen Aufwand in Grenzen zu halten: Bitte bei allen Fahrten die Online-Anmeldung nutzen. Bei Mehrtagesfahrten fallen Anzahlungen von circa 10 Euro pro Tag an, Anmeldung ist erst nach Zahlungseingang gültig. Wetterbedingte Absagen der Tour ausschließl. vom Tourenleiter, bei unbegründeten Absagen der Teilnehmer keine Rückzahlung der Anzahlung möglich. Bei unseren Veranstaltungen handelt es sich um Gemeinschaftsfahrten selbstständiger Seilschaften, bei denen alle Teilnehmer die Gefahren selbstständig und eigenverantwortlich abschätzen können müssen. Bei Fahrten an den Fels besteht grundsätzlich Helmpflicht. Die Entscheidung über die Teilnahme liegt letztendlich beim jeweiligen Tourenleiter.


### 04.03.18 Klettern im Landschaftspark Duisburg

75 km  Start der Outdoorsaison 2018: Gemeinschaftsfahrt in den Landschaftspark Duisburg. Nur bei gutem Wetter. Klettergebühr DAV-Mitglieder fünf Euro. Bei schlechtem Wetter besuchen wir die Kletterhalle 'Bergstation' in Hilden. Organisation: Udo Sauer, 02207 7808, udo.sauer@dav-koeln.de. Anmeldung bis 25 Feb.

### 11.03.18 Gemeinschaftstour: Kletterfahrt ins Sauerland

Wir fahren nach Elberskamp. Mit über 40 Routen und einer Klettergeschichte die zurück bis in die 80er-Jahre führt, ist das Klettergebiet 'Untere Elberskamp' eines der Klassikergebiete im Sauerland. Es gibt interessante Touren bis zum 10-ten Grad und mit der Katharsis (10+) dürfte sich hier auch die schwerste Route in Nordrhein-Westfalen befinden. Der Schwerpunkt liegt im 5. bis 7. Schwierigkeitsgrad. Infos und Topos unter: Kletterarena. Maximal 8 Teilnehmer. Bei schlechtem Wetter Kletterhalle Bergwerk in Dotrmond. Anmeldung bis spätestens 04 März 2018. Organisation: Udo Sauer, 02207 7808, udo.sauer@dav-koeln.de.

### 18.03.18 Kletterfahrt in den Bochumer Bruch

60 km  Gemeinsame Fahrt in das Klettergebiet Bochumer Bruch. Der BB bietet interessante Verschneidungskletterei und auch 2 Seillängen. Helm nicht vergessen. UIAA Grad 5-6 sollte im Vorstieg beherrscht werden, maximal 5 Teilnehmer. Organisation: Meik Scheerer, 0157 73828226, mscheerer@gmx.net. Anmeldung bis spätestens 11.03.18.

### 24.03.18 Klettern in Südfrankreich

- 31.03.18 Diesmal fahren wir gemeinsam nach Orgon, zwischen Avignon, Aix-en-Provence und Marseille. Der Ort liegt verkehrsgünstig sowohl für die Anreise mit dem PKW, als auch mit dem Zug/Fahrrad (Bahnhof Orgon) und bietet alles was man für eine gelungene Sportkletterwoche an Ostern benötigt. In der näheren Umgebung liegen die Gebiete Mouriès, Mont Gaussier, Fontvieille und Colias. Neben den Klettergebieten gibt es auch genug touristische und landschaftliche Highlights für die Pausentage. Teilnehmer an der Gemeinschaftsfahrt müssen die aktuellen Empfehlungen zur Sicherungstechnik im Sportklettern selbstständig kennen und anwenden. Wir unterstützen die Empfehlung des Deutschen Alpenvereins zur Verwendung von halbautomatischen Sicherungsgeräten. Das persönliche Vorstiegskönnen sollte in etwa im französischen 5 Grad liegen.

### 24.03.18 Gemeinschaftsfahrt nach Beez und Freyr

- 25.03.18 Gemeinschaftstour/Kletterfahrt nach Beez und Freyr (Belgien). In Freyr sehr schöne Mehrseillängen mit bis zu 120 Metern Routenlänge. Übernachtung mit Zelt auf einer Wiese, beziehungsweise Lager bei Freyr. Voraussetzung: Vorstiegserfahrung im UIAA Grad V und selbstständiges Klettern. Es handelt sich nicht um einen Kurs deshalb: Grundlagen der Sicherungstechnik müssen vorhanden sein. Organisation: Holger Steffens, 02174 780770, holger@hosali.de.

### 02.04.18 Kletterfahrt nach Arco

- 11.04.18 Arco am Gardasee klingt wie ein Zauberwort unter Kletterern. Spitzenkletterer aus aller Welt kommen hierher. Bei dieser Gruppenfahrt erwarten uns zahlreiche Klettergärten (nicht nur an den "Sonnenplatten"). Unterkunft im Guesthouse Arco. Voraussetzungen: Selbstständiges Klettern ab dem 5 Grad UIAA Vorstieg, beziehungsweise 6 im Nachstieg. Erfahrung bei Mehrseillängen, Abseilen und Standplatzbau erwünscht. Organisation: Udo Sauer, 02207 7808, udo.sauer@dav-koeln.de.

### 28.04.18 Gemeinschaftsfahrt nach Berdorf

- 29.04.18 Die Sandsteinfelsen in der luxemburgischen Schweiz bieten beste Kletterei in hervorragender Absicherung, die auch für Einsteiger mit guten Sicherungskennnissen und einem Vorstiegskönnen im 5. Grad einiges zu bieten haben. Unterkunft: Zeltwiese Camping Marbusch, Selbstversorgung. Organisation und Informationen: Matthias Josko, 0174 3310518, mjosko@gmx.de. Anmeldung bis 21.04.18.

### 10.05.18 Gemeinschaftsfahrt in die Pfalz

- 13.05.18 Bei dieser Gemeinschaftsfahrt fahren wir in eines der landschaftlich schönsten Klettergebiete Deutschlands. Die Felsen aus Buntsandstein bieten wunderbare, alpin angehauchte Touren und sind häufig selbst abzusichern. Maximal 6 Teilnehmer, min. 5+ UIAA im Nachstieg (abhängig von der Gruppenzusammensetzung). Organisation: Marc Gräf, 0172 8198338, marc.mg1001@gmail.com.

### 14.05.18 Gemeinschaftsfahrt Südfrankreich (Gorbio) abgesagt

- 20.05.18 Gorbio, ist ein kleiner verschlafener Ort im Hinterland der Cote d'Azur, nördlich von Menton. Oberhalb des Dorfes erstreckt sich eine langgezogene Felswand aus feinem Kalk, mit über 140 gut abgesicherten Routen, davon die Hälfte im französischen Grad 5 und 6a. Weitere Ausflüge in die Klettergärten der Umgebung (zum Beispiel Monaco/La Turbie) sind von hier genauso gut möglich wie einsame Wanderungen mit Meerblick oder Ruhetage im Straßencafé oder am Strand von Menton. Übernachtung: Camping und Selbstversorgung. Es handelt sich nicht um einen Kurs - deshalb: Selbstständiges Vorstiegskönnen im 5. Grad, Grundlagen der Sicherungstechnik müssen vorhanden sein, Helmpflicht. Für die Fahrt ist es sinnvoll sich als Seilschaft anzumelden. Organisation und weitere Informationen bei Katja Busch, 0172 5153625, katja.busch@web.de.  
**Achtung:** Wegen Felssturz ist in Gorbio das Klettern derzeit nicht möglich, Alternative wird hier bekanntgegeben.

### 31.05.18 Gemeinschaftsfahrt Fränkische Schweiz

- 03.06.18 Die Fränkische Schweiz ist mit über 6.500 Routen eines der am besten erschlossenen Klettergebiete der Welt. Hier wollen wir uns dem griffigen Gestein annähern und diese schöne Gebiet mit vielen Klassikern erkunden. Aber auch fränkische Braukunst und Küche sollen nicht zu kurz kommen. Übernachten werden wir auf der Campingwiese des Landgasthofs Fischer. Da es sich um eine Gemeinschaftstour handelt, muss jeder Teilnehmer selbstständig klettern können. Voraussetzung: UIAA 5 im Vorstieg. Helmpflicht! Teilnehmerzahl maximal 6 Personen. Erste Information könnt ihr auch hier finden: Frankenjura. Organisation Thomas Gaub, 0177 4217583, thomasgaub@gmx.net.


31.05.18 **Gemeinschaftstour/ Kletterfahrt nach Arco**  
 - 10.06.18 Dort erwarten uns zahlreiche Klettergärten und viele bis zu 15 Seillängen lange Touren (nicht nur an den Sonnenplatten). Für die Fahrt ist es sinnvoll sich als Seilschaft anzumelden. Voraussetzung bei dieser Gruppenfahrt: Vorstiegserfahrung im UIAA Grad V und selbstständiges Klettern. Es handelt sich nicht um einen Kurs deshalb: Grundlagen der Sicherungstechnik müssen vorhanden sein. Maximal. 10 Teilnehmer. Unterkunft auf dem Campingplatz Arco. Vorbesprechung im Februar.  
 Organisation: Holger Steffens, 02174 780770, holger@hosali.de.

09.06.18 **Klettern in Nideggen und Sommerfest Blens**  
 Gemeinschaftsfahrt nach Nideggen an die Kieselwände Effels oder Hirtzley. Es handelt sich um ein interessantes Konglomerat aus Kiesel und Sandstein. Es gibt eine gute Auswahl für Anfänger und Fortgeschrittene, allerdings sollten schon einige Erfahrungen aus der Halle im Vorstieg vorhanden sein (kein Kletterkurs). Euer Kletterniveau sollte etwa im 5. Grad im Vorstieg liegen. Maximal 10 Teilnehmer. Anschließend Besuch des Sommerfest in Blens.  
 Organisation: Thomas Gaub, 0177 4217583, thomasgaub@gmx.net.

Aug/Sep **Klettern in England für Flexible.**  
 Auf der Insel gibt's eine Menge toller Kletter und Bouldergebiete. Wo wir hingehen steht noch nicht fest, Auswahl wird dann flexibel in Absprache getroffen. Voraussetzungen: Es handelt sich um eine Gemeinschaftsfahrt. Selbstständiges Klettern ist Voraussetzung. Erfahrung im Klettern und Bouldern, Teamwork und aufeinander aufpassen sind wichtig. Und natürlich jede Menge Spaß. Wir werden uns ein Plätzchen auf einem Campingplatz suchen.  
 Organisation: Marc Gräf, 0172 8198338, marc.mg1001@gmail.com.

Sommer **Baume-les-Dames (Jura)**  
 Gemeinschaftsfahrt mit Zug und Fahrrad. Baume-les-Dames liegt auf 280 Meter, in den äußersten nordwestlichen Höhenzügen des Jura. In der näheren Umgebung von Baume-les-Dames befindet sich ein Klettergebiet mit etwa 400 Routen in fast allen Schwierigkeitsgraden. Sie sind in der Mehrzahl perfekt abgesichert, es gibt aber auch einzelne Cleankletterrouten.  
 Organisation: Marcel Spangenberg, marcel.spangenberg@posteo.de.

Herbst **Gemeinschaftsfahrt nach Berdorf**  
 Die Sandsteinfelsen in der luxemburgischen Schweiz bieten beste Kletterei in hervorragender Absicherung, die auch für Einsteiger mit guten Sicherungskennnissen und einem Vorstiegskönnen im 5. Grad einiges zu bieten haben. Unterkunft: Zeltwiese Camping Martbusch, Selbstversorgung. Maximal 8 Teilnehmer  
 Organisation: Marcel Spangenberg, marcel.spangenberg@posteo.de.

16.09.18 **Gerolsteiner Dolomiten**  
 99 km  Gemeinschaftstour an die in die Gerolsteiner Dolomiten mit Leisten und Kanten in Dolomitkalk und alles mit toller Aussicht über den Ort. Es ist eine Klettererlaubnis nötig, diese kostet 5 Euro pro Person. Maximal 8 Teilnehmer. Anmeldung bis 09.09.18.  
 Informationen bei: Katja Busch, 0172 5153625, katja.busch@web.de.

20.09.18 **Sandstein-Klettern in der Südpfalz**  
 - 23.09.18 Bei dieser Gemeinschaftsfahrt fahren wir in eines der landschaftlich schönsten Klettergebiete Deutschlands. Die Felsen aus Buntsandstein bieten wunderbare, alpin angehauchte Touren und sind häufig selbst abzusichern. Maximal 6 Teilnehmer, min. 5+ UIAA im Nachstieg (abhängig von der Gruppenzusammensetzung).  
 Unterbringung: Zeltplatz am Bärenbrunner Hof (keine Wohnmobile erlaubt!). Abfahrt Donnerstag abend!  
 Anmeldung: bis 13.09.18  
 Organisation: Achim Schmitt, 0151 23223835, achim-schmitt@web.de.

29.09.18 **Gemeinschaftsfahrt Fränkische Schweiz**  
 - 03.10.18 Die Fränkische Schweiz ist mit über 6.500 Routen eines der am besten erschlossenen Klettergebiete der Welt. Hier wollen wir uns dem griffigen Gestein annähern und diese schöne Gebiet mit vielen Klassikern erkunden. Aber auch fränkische Braukunst und Küche sollen nicht zu kurz kommen. Übernachten werden wir auf der Campingwiese des Landgasthofs Fischer. Da es sich um eine Gemeinschaftstour handelt, muss jeder Teilnehmer selbstständig klettern können. Voraussetzung: UIAA 5 im Vorstieg. Helmpflicht! Maximal 6 Teilnehmer.  
 Organisation: Thomas Gaub, 0177 4217583, thomasgaub@gmx.net.

13.10.18 **Sportklettern in Siurana / Spanien**  
 - 27.10.18 Eine Reise in die Traumgebiete Spaniens. Es wird eine abwechslungsreiche Fahrt mit der Möglichkeit auf Sportklettern und Mehrseillängen geben. Natürlich gibt es auch die Möglichkeit ins Meer zu springen. Es gibt eine Vielzahl an Routen (fängt bei 5b an. Empfehlenswert ist Beherrschung des Grades 6a im Nachstieg, hier ist die Routenauswahl riesig. Es handelt sich um eine Gemeinschaftsfahrt. Selbstständiges Klettern ist Voraussetzung. Genauere Infos zur Unterkunft erhaltet ihr auf Anfrage per E-Mail. Anfahrt ist selbst zu organisieren Tour beginnt vor Ort.  
 Organisation: Marc Gräf, 0172 8198338, marc.mg1001@gmail.com.

13.10.18 **Gemeinschaftsfahrt nach Beez und Freyr**  
 - 14.10.18 Gemeinschaftstour/Kletterfahrt nach Beez und Freyr (Belgien). In Freyr sehr schöne Mehrseillängen mit bis zu 120 Meter Routenlänge. Übernachtung auf einer Zeltwiese bzw. Lager bei Freyr. Voraussetzung: Vorstiegserfahrung im UIAA Grad V und selbstständiges Klettern. Es handelt sich nicht um einen Kurs deshalb: Grundlagen der Sicherungstechnik müssen vorhanden sein.  
 Organisation: Holger Steffens, 02174 780770, holger@hosali.de.



## Trainingsangebote

Leitung: Peter Plücker, 0221 9484052, 0152 01810091, peter.pluecker@dav-koeln.de

### Leistungs- und Nachwuchstraining für Kinder und Jugendliche

Unter dem Begriff KletterKidz bietet der Kölner Alpenverein regelmäßiges Klettertraining für talentierte Kinder, Jugendliche und junge Erwachsene, im Alter von 8-20 Jahren an. Interessenten sollten den 5. Grad klettern und müssen zuverlässig sichern können.

### Trainingsangebote im Überblick

Tag/Zeit	17:00	18:00	19:00	20:00	21:00
Mo		KletterKidz DAV Nachwuchstraining ab 10 Jahre Chimpanzodrome	Kader- und Stützpunkttraining Jugend C+B diverse Hallen Peter Plücker & Co		
Di			Kader- und Stützpunkttraining Jugend A, Damen und Herren diverse Hallen Peter Plücker, Daniel Bertram		
Mi		KletterKidz DAV Nachwuchstraining ab 10 Jahre Chimpanzodrome, o. Boulderplanet			
Do		DAV/JDAV Jugendtraining Kletterhalle Dellbrück o. Stuntwerk		DAV Leistungstraining diverse Hallen Daniel Bertram	
Fr		KletterKidz DAV Nachwuchstraining 8-12 Jahre Kletterfabrik			

Samstag und Sonntag: Gemeinsame Unternehmungen, zum Beispiel Klettern in der Eifel, in Ettringen, in Belgien. Achtung: In den Ferien findet Training nur nach Absprache mit den Trainern statt.



## Skitourengruppe

Leitung: Boris Klinnert, 0221 9726824, boris.klinnert@dav-koeln.de

18.03.18 Skitourenwoche im Obervinschgau  
- 25.03.18 Leichte bis mittelschwere Tagesskitouren  
750 km Voraussetzungen: Die Teilnehmer sollten sicher und zügig in allen Schneearten abfahren können. Voraussetzung ist eine gute Kondition für Aufstiege bis 1.200 Hm in 4-5 Stunden Aufstiegszeit (300 Höhenmeter/Stunde) mit Ski und Tagesrucksack. Ort, Unterkunft: Burgeis im Vinschgau  
Kosten: circa 75 Euro pro Person  
Vorbesprechung: Nach Absprache  
Leitung: Boris Klinnert, 0221 9726824, boris.klinnert@dav-koeln.de



## Sportgruppe

Leitung: Josef Nagel, 02234 74995  
josef.nagel@dav-koeln.de

Die Sportgruppe bietet jede Woche drei Sportabende in Köln an - zwei finden dienstags und einer donnerstags statt.

### Sportabend in Müngersdorf

Jeden Dienstag findet der Sportabend von 18:00 Uhr bis 19:30 Uhr in der Gymnastik-Halle-West (unten) statt. Bei flottem Aerobic mit Musik wird jeder einzelne Muskel trainiert und beansprucht. Weiter geht es auf der Matte mit Gymnastik, Dehn- und Entspannungsübungen. Der Sportabend findet im Sportpark Müngersdorf (Aachener Straße), Olympiapark 7, statt. Wir empfehlen den Parkplatz am Radstadion, der über die Zufahrt zum Parkhaus der Kölner Verkehrs-Betriebe, KVB, an der Aachener Straße zu erreichen ist. Mit der KVB erreicht man das Stadion mit der Linie 1. Bei Interesse rufen Sie einfach an oder kommen zu einer Schnupperstunde vorbei. Außer Sportkleidung, Hallenschuhen, Gymnastikmatte und guter Laune brauchen Sie nichts mitzubringen. Neueinsteiger sind herzlich willkommen. Informationen gibt es bei Josef Nagel, 02234 74995, josef.nagel@dav-koeln.de.

### Sportabend „Im Hasental“

Jeden Donnerstag findet von 20:30 Uhr bis 22:00 Uhr in der Turnhalle der Schule „Im Hasental“ ein Sportabend statt. In den Schulferien ist die Halle geschlossen, unser Sportabend findet dann nicht statt. Ein gemischtes Publikum mit einer Altersstruktur von 16 bis 55 Jahren wird hier unter fachkundiger Anleitung mit Aufwärmtraining, Gymnastik und zum Abschluss mit Hallenfußball auf die bevorstehenden Aktivitäten in den Alpen vorbereitet. Informationen gibt es bei Stefan Schröter, 0221 2870199.

### Fitnessstraining der Klettergruppe

Das Fitnessstraining findet jeden Dienstag (außer in den Schulferien) von 17:00 Uhr bis 19:00 Uhr in der Turnhalle der Grundschule Trierer Straße statt (Eingang: Am Pantaleonsberg). Es sind alle Mitglieder, nicht nur Kletterer, zu diesem Abend eingeladen. Das Training unter Anleitung von Diplomsporthelehrer Lothar Rest ist für mittelmäßige bis besonders leistungsstarke Sportler ausgelegt. Wir beginnen mit Basketball. Um 18:00 Uhr beginnt der gymnastische Teil mit dem Ziel, die Beweglichkeit zu verbessern. Nach 25 Minuten folgt ein Zirkeltraining, das je nach persönlicher Leistungsfähigkeit und Motivation sehr hart sein kann. Wir verfolgen dabei das Ziel, Kraft und Ausdauer zu verbessern. Nach unseren Erfahrungen ist bei regelmäßiger Teilnahme bereits nach sechs Wochen eine deutliche Leistungssteigerung feststellbar. Informationen gibt es bei Lothar Rest, 02202 85940, l.rest@netcologne.de.



## Mountainbikegruppe

Leitung: Thomas Mundt,  
02206 909370, 0170 3384222,  
thomas.mundt@dav-koeln.de  
und Stefan Müller,  
0221 3562022, 0177 6813606,  
stefan.mueller@dav-koeln.de

Mountainbiken ist ein moderner Sport mit vielen Gesichtern. Im Mittelpunkt steht bei uns das gemeinsame Erlebnis von Sport und Natur. Nebenbei steigert Biken die Ausdauer, schult die Koordination und ist ein ganzjähriges Basistraining für alle Arten alpiner Unternehmungen. Unsere **Tagestouren** führen in der Regel durch die benachbarten Mittelgebirge. Bergisches Land, Eifel oder das Rheintal sind erstklassige Bikereviere für ganzjährige Runden vor den Toren Kölns. **Bikecamps** und **Tourenwochen** in entferntere Regionen sind Höhepunkte in der warmen Jahreshälfte. Eine nette Erinnerung für die Teilnehmer sind die vielen Fotoalben und Reiseberichte. In Projekte präsentieren wir sonstige Aktivitäten rund um die Mountainbikegruppe im Kölner Alpenverein.

Ein paar Mal im Jahr informieren wir Euch über besondere Events oder Termine, tragt Euch dafür bitte in die **Mailing-Liste** ein. Unser **aktuelles Touren- und Veranstaltungsangebot** mit der Möglichkeit zur Online-Anmeldung findet Ihr auf unserer Webseite unter 'Aktivitäten der Gruppen, Mountainbikegruppe' oder direkt über [mtb.dav-koeln.de](http://mtb.dav-koeln.de).

Die Teilnahme an allen Veranstaltungen erfolgt eigenverantwortlich und auf eigenes Risiko. Bitte schätzt euch selbst richtig ein und beachtet, dass Mountainbiketouren bei schlechter Witterung in allen Belangen anspruchsvoller werden. Ein Bikehelm ist immer Pflicht! Wir empfehlen außerdem Vollfingerhandschuhe und eine Bikebrille.



## integrativ

Leitung: Svenja Nettekoven, svenja@jdav-koeln.de

integrativ ist eine Wandergruppe für alle, die gerne in der Natur sind und Spaß daran haben, in einer Gruppe unterwegs zu sein, aber aufgrund einer Einschränkung oder Behinderung nicht an den anderen Gruppenangeboten teilnehmen können oder wollen.

Unsere Gruppe trifft sich regelmäßig zu gemeinsamen Wanderungen und Ausflügen. Unterstützt werden wir dabei von ehrenamtlichen Helfern, die zum Beispiel Rollstühle schieben oder uns auf andere Weise unterstützen. Wendet Euch bei Fragen ganz unverbindlich an uns integrativ. Wir werden hier nach und nach bekanntgeben, was an den einzelnen Terminen gemacht wird. Es ist auch möglich, sich als Nichtmitglied anzumelden.

## Junge Erwachsene

Leitung: Jeannine Lucks, jeannine@jdav-koeln.de  
Florian Lucks, florian@jdav-koeln.de  
Daniel Arnolds, daniel@jdav-koeln.de

Wir sind eine Gruppe von jungen Erwachsenen ab 27 Jahren, die gemeinsam unterwegs ist. Bist du auch gerne draußen? Wandern, klettern, biwakieren, ...? Dann bist du bei uns genau richtig! Wenn du Interesse hast und mehr über unsere Gruppe erfahren willst, wende dich einfach an die Gruppenleiter!



## Jugend

Referent: Leo Rolff, leo@jdav-koeln.de  
Beisitzerin: Alina Jürgens, alina@jdav-koeln.de

Für alle Jugendgruppen gilt: Meldet Euch bitte, bevor Ihr zu einem Gruppenabend kommen wollt bei dem/der zuständigen Ansprechpartner/-in, damit wir eventuell zusätzliches Material mitbringen können. Weitere Informationen zu den Jugendgruppen sowie das aktuelle Programm findet Ihr auf unserer Website: [www.jdav-koeln.de](http://www.jdav-koeln.de).

## Jugend I (9-12 Jahre)

Hi, wir sind die Jugend I, ein wilder Haufen aus circa- zehn 9-12-jährigen Kindern und drei Jugendleitern. Wir treffen uns alle zwei Wochen, alle vier Wochen gehen wir Klettern und an den anderen Gruppenabenden treffen wir uns zum Spielen, Slacklines, Basteln, Kickern und vielem mehr. Mehrmals im Jahr fahren wir übers Wochenende weg, zum Beispiel in die Eifel, das Sauerland, das Bergische oder in andere Gebiete. Dann gehen wir zum Beispiel Klettern, Wandern oder Zelten. Zwei feste Fahrten sind das Pfingstlager mit Kindern aus ganz Nordrhein-Westfalen und die Weihnachtssfahrt in die Eifel mit allen Kindern und Jugendlichen aus Köln. Bei unseren Aktivitäten steht meist der Spaß im Vordergrund. Wir möchten Euch aber auch etwas beibringen. Ihr braucht für den Besuch der Gruppenabende keinerlei Vorkenntnisse. Wenn Ihr etwa noch nie geklettert seid, werden wir Euch das Klettern beibringen. Bei den Gruppenabenden werdet Ihr auch lernen eine Karte zu lesen, mit einem GPS-Gerät umzugehen und Ihr lernt alles Nötige für die Fahrten.

**Ansprechpartner:** Max Minnemann, max@jdav-koeln.de und Milan van Well, milan@jdav-koeln.de

## Jugend II (11-14 Jahre)

Wir sind die neue Jugendgruppe II der Jugend des Deutschen Alpenvereins (JDav) in Köln. Zusammen mit Kindern von 11-14 Jahren treffen wir uns jeden Donnerstag von 17:30-19:30 Uhr zum Spielen, Klettern und vielem mehr. Außerdem machen wir mehrmals im Jahr Wochenendfahrten in die Eifel, ins Bergische oder wo es uns hintreibt. Ihr braucht keinerlei Vorkenntnisse für unsere Gruppenabende, wir freuen uns über jedes motivierte Gesicht!

**Ansprechpartner/-innen:** Mara Luna van Well, maraluna@jdav-koeln.de, Rieke Boelsen, rieke@jdav-koeln.de, Thies Boelsen, thies@jdav-koeln.de, Felix Budde, felix@jdav-koeln.de und Florian Schröter, florians@jdav-koeln.de

## Jugend III (15-21 Jahre)

Die Jugend III besteht aus Teilnehmern im Alter von 16-21 Jahren. Unsere regelmäßigen Gruppenabende finden jeden Mittwoch von 17:30 bis 19:30 Uhr statt, wovon wir an jedem zweiten Termin Klettern gehen. Unser Programm richtet sich nach den Temperaturen, sodass wir in den wärmeren Monaten des Jahres häufiger im Freien unterwegs und in den kälteren Monaten eher drinnen sind. Insgesamt setzen sich unsere Gruppenabende aus Basteln, Klettertheorie, gruppenspezifischen Aktivitäten sowie gelegentlichem Fußball spielen oder auch besonderen Aktionen, wie Filmabende oder Schwimmen gehen, zusammen. Wir freuen uns über jedes neue Gesicht, dass wir bei uns begrüßen dürfen.

**Ansprechpartner/-innen:** Alina Jürgens, alina@jdav-koeln.de, Max Mosig, maks@jdav-koeln.de und Leo Rolff, leo@jdav-koeln.de

## Jugend-Klettergruppe (14-18 Jahren)

Hallo junge Kletterer, wenn Ihr Lust haben solltet Euch mit Gleichaltrigen zum Klettern zu treffen, dann seid Ihr in der Jugendklettergruppe genau richtig. Wir wollen gemeinsam Spaß am Klettern haben und dabei gezielt das eigene Können verbessern.

Ihr solltet 14-18 Jahre alt sein und mindestens eine Sicherungstechnik fehlerfrei beherrschen – aber wir schließen niemanden von vornherein aus. Wenn Ihr Interesse habt, schreibt mich an und wir klären alle Fragen. Wir treffen uns donnerstags von 16:30-19:30 Uhr in der Kletterhalle Dellbrück. Anmeldung per E-Mail ist erwünscht. Wir freuen uns auf Euch!

**Ansprechpartner:** Nils Schäferling, jugendklettergruppe@jdav-koeln.de

## Mitgliedsbeiträge

Mitgliederkategorie (Ermäßigung)	Kategorienummer <sup>1)</sup>	Alter <sup>2)</sup>	Jahresbeitrag <sup>3)</sup>	Aufnahmegebühr (einmalig)
A-Mitglieder	1xxx	ab 25 Jahre	78 Euro	26 Euro
B-Mitglieder (Ehe-)Partner o. Gleichgestellte <sup>6)</sup> (50% <sup>8)</sup> )	2xxx	ab 25 Jahre	39 Euro	21 Euro
B-Mitglieder Menschen mit Behinderung <sup>7)</sup> (50% <sup>8)</sup> )	2x77	ab 25 Jahre	39 Euro	21 Euro
C-Mitglieder (A-Mitglied <sup>9)</sup> )	3x00	ab 25 Jahre	26 Euro	6 Euro
C-Mitglieder (B-Mitglied <sup>9)</sup> )	3x20	ab 25 Jahre	13 Euro	6 Euro
C-Mitglieder (Junior/in <sup>9)</sup> )	3x40	18-24 Jahre	13 Euro	0 Euro
C-Mitglieder (Kind/Jugend <sup>9)</sup> )	3x50	0-17 Jahre	6,50 Euro	0 Euro
C-Mitglieder (in Familienmitgl. <sup>10)</sup> )	3070	0-17 Jahre	0 Euro	0 Euro
C-Mitglieder GOC München	3x66	ab 18 Jahre	13 Euro	6 Euro
D-Mitglieder (67% <sup>8)</sup> )	4xxx	18-24 Jahre	26 Euro	16 Euro
D-Mitglieder Menschen mit Behinderung <sup>7)</sup> (83% <sup>8)</sup> )	4x77	18-24 Jahre	13 Euro	16 Euro
J-Mitglieder	5x00	0-17 Jahre	13 Euro <sup>4)</sup>	6 Euro <sup>4)</sup>
J-Mitglieder Menschen mit Behinderung <sup>7)</sup> (100% <sup>8)</sup> )	7800	0-17 Jahre	0 Euro	0 Euro
Familienmitgliedschaft			26 - 117 Euro <sup>5)</sup>	0 Euro

**1)** Ihre Kategorienummer finden Sie auf Ihrem Mitgliedsausweis. **2)** Es zählt das Alter am 1. Januar des jeweiligen Jahres. **3)** Bei Eintritt ab September wird für das erste Jahr nur der halbe Beitrag erhoben. **4)** Nur wenn keiner der Eltern Mitglied ist (siehe Familienmitgliedschaft). **5)** Ein oder beide Elternteil(e)<sup>9)</sup> werden je nach Alter/Familienstand den Kategorien A, B oder D zugeordnet (Kategoriennummern 1xxx, 2xxx oder 4xxx); alle Kinder/Jugendlichen (0-17 Jahre) sind beitragsfrei (Kategorienummer 7000). Mögliche Beitragskombinationen der Familienmitgliedschaft: [1] 1 Erwachsene/r (alleinerziehend) bis 24 Jahre (D) = 26 Euro [2] 2 Erwachsene bis 24 Jahre (D + D) = 52 Euro [3] 1 Erwachsene/r bis 24 Jahre + 1 Erwachsene/r ab 25 Jahre (D + B) = 65 Euro [4] 1 Erwachsene/r (alleinerziehend) ab 25 Jahre (A) = 78 Euro [5] 2 Erwachsene ab 25 Jahre (A + B) = 117 Euro. **6)** Ehepaare oder Gleichgestellte (eheähnliche Lebensgemeinschaften, gleichgeschlechtliche eheähnliche Lebensgemeinschaften), mit gemeinsamen Wohnsitz. **7)** Behinderungsgrad mind. 50%. **8)** Im Vergleich zum A-Beitrag bzw. zur jeweiligen Kategorie ohne Ermäßigung. **9)** In der Stammsektion. **10)** Wenn alle Familienmitglieder (der Stammsektion) C-Mitglieder sind.

# Anmeldung zu Veranstaltungen der Gruppen

(nicht für Jugendveranstaltungen und Ausbildungskurse) Das Formular ist auch im Internet unter [www.dav-koeln.de](http://www.dav-koeln.de) "Veranstaltungen" verfügbar.

**Bitte gut lesbar, in Druckschrift ausfüllen und an den/die jeweilige/n Tourenleiter/in senden!**  
**Für die folgende Veranstaltung melde ich mich an:**

Bitte beachten Sie die Teilnahmebedingungen für die Veranstaltungen der Gruppen. Für Veranstaltungen mit einer Dauer von mehr als drei Tagen ist eine schriftliche Anmeldung vorgeschrieben. Sie können dazu die online-Anmeldung auf unserer Webseite bei jeder Veranstaltung verwenden oder wie bisher das Anmeldeformular ausfüllen und an uns senden.

\_\_\_\_\_  
Titel der Veranstaltung

\_\_\_\_\_  
Tourenleiter

\_\_\_\_\_  
vom

\_\_\_\_\_  
bis

\_\_\_\_\_  
Vorname

\_\_\_\_\_  
Name

\_\_\_\_\_  
Strasse / Hausnummer

\_\_\_\_\_  
PLZ / Wohnort

\_\_\_\_\_  
Telefon privat

\_\_\_\_\_  
Telefon dienstlich

\_\_\_\_\_  
Handynummer

\_\_\_\_\_  
E-Mail Adresse

\_\_\_\_\_  
bUb Person\*

\_\_\_\_\_  
bUb Rufnummer\*

Ich bin Mitglied der Sektion Rheinland-Köln e.V.:

\_\_\_\_\_  
Mitgliedsnummer

\_\_\_\_\_  
Geburtsjahr

\* bUb (bei Unfall/Notruf benachrichtigen) = Name und Telefonnummer eines Verwandten oder Bekannten, der benachrichtigt werden soll.

## Hinweis zur Haftungsbegrenzung

Bergsteigen ist eine Gefahrensportart. Jede/r Teilnehmer/-in einer Veranstaltung ist sich der vorhandenen Risiken bewusst. § 6 Abs. 4 unserer Satzung besagt: Eine Haftung der Sektion und der von ihr beauftragten Personen für Schäden, die einem Mitglied bei der Benutzung der Vereinseinrichtungen oder bei der Teilnahme an Vereinsveranstaltungen entstehen, ist über den Umfang der vom DAV abgeschlossenen Versicherungen hinaus auf die Fälle beschränkt, in denen einem Organmitglied oder einer sonstigen für die Sektion tätigen Person, für die die Sektion nach den Vorschriften des bürgerlichen Rechts einzustehen hat, Vorsatz oder grobe Fahrlässigkeit zur Last gelegt werden kann. Die gleiche Einschränkung gilt bei Benutzung von Vereinseinrichtungen oder der Teilnahme an Veranstaltungen einer anderen Sektion des Deutschen Alpenvereins.

## Teilnahmebedingungen (AGB)

An den Veranstaltungen können nur Mitglieder des Kölner Alpenvereins und DAV-Mitglieder anderer Sektionen teilnehmen. Teilnehmer/-innen (TN) anderer Sektionen müssen über eine C-Mitgliedschaft im Kölner Alpenverein verfügen. Ausnahme: An Tagesveranstaltungen können Nichtmitglieder (Gäste) und Mitglieder anderer Sektionen ohne Einschränkung teilnehmen. Gäste können bis zu viermal an Tagesveranstaltungen teilnehmen. Dadurch soll ihnen die Entscheidung für die Mitgliedschaft im Kölner Alpenverein erleichtert werden. Gäste zahlen einen Kostenbeitrag von 2,50 Euro pro Tag und Person.

## Kosten von Veranstaltungen der Gruppen

Die Kosten der Tourenleiter/-innen (Unterkunft, Verpflegung (Halbpension + 10 Euro/Tag pauschal), Beförderung während der Tour (Lift, Bus, Taxi, Zug etc.), Auslagen für Organisation und Karten/Führer) werden auf die Teilnehmer/-innen umgelegt und mit einer eventuell geleisteten Anzahlung/Anmeldegebühr verrechnet. Bei Stornierungen können diese Kosten auch auf die Teilnehmer/-innen umgelegt werden, die storniert haben, es sei denn, dass andere Teilnehmer/innen deren Platz eingenommen haben. Den überschüssigen Betrag erhält jede/r Teilnehmer/-in nach der Tour vom Tourenleiter zurück. Die Fahrtkosten werden den Tourenleiter/-innen im Rahmen der Reisekostenordnung des Kölner Alpenvereins aus dem Etat der jeweiligen Gruppe erstattet. Da die Tourenleiter/-innen ehrenamtlich tätig sind, fallen keine weiteren Kosten für sie an.

Jede/r Teilnehmer/-in muss selbst für die während der Tour entstehenden Kosten (Unterkunft, Verpflegung, Transport etc.) aufkommen, es sei denn, es ist in der Ausschreibung anderweitig beschrieben (Leistungen). Über den ungefähr zu erwartenden Umfang der Teilnehmerkosten können die jeweiligen Tourenleiter/-innen Auskunft geben. Eine Anmeldung zu einer Veranstaltung wird erst nach Eingang der Anzahlung berücksichtigt, insofern eine Anzahlung ausgeschrieben wurde. Unabhängig vom Anmeldeverfahren entscheiden die Tourenleiter/innen über die endgültige Teilnahme an der Veranstaltung. Es besteht kein Anspruch auf die Durchführung, wenn Witterung oder sonstige Einflüsse die Realisierung verhindern. Näheres dazu ist in der Regelung "Veranstaltungen der Sektion Rheinland-Köln" festgelegt, die in unserer Geschäftsstelle und auf unserer Webseite einzusehen ist.

\_\_\_\_\_  
Ort, Datum

\_\_\_\_\_  
Unterschrift(en) (bei Minderjährigen, aller Erziehungsberechtigten)

# Vorstand und Beisitzer

## 1. Vorsitzender

Kalle Kubatschka  
mobil: 0172 1789949  
kalle@dav-koeln.de

## 2. Vorsitzender

Oswald Palsa  
Tel.: 02234 9899340  
Fax: 03221 2351740  
mobil: 0172 2901213  
oswald.palsa@dav-koeln.de

## 3. Vorsitzender

Ulrich Ehlen  
Tel.: 02171 32948  
mobil: 0177 4277521  
ulrich.ehlen@dav-koeln.de

## Schatzmeister

Bernd Koch  
mobil: 0175 2233857  
bernd.koch@dav-koeln.de

## Beisitzer

Volker Klockhaus  
Tel. privat: 02772 570810  
Tel. geschäftl.: 02771 83840  
volker.klockhaus@dav-koeln.de

## Schriftführer

Frank Berthold  
Tel.: 0221 16812452  
frank.berthold@dav-koeln.de

## Beisitzer

Hardy Woywod  
hardy.woywod@dav-koeln.de

## Referentin für Ausbildung

Kirsti Schareina  
mobil: 01573 7535701  
kirsti.schareina@dav-koeln.de

## Beisitzer

Oliver Fuchs  
Tel.: 02236 8968867  
oliver.fuchs@dav-koeln.de

## Beisitzer Kommunikation

Stephan Ling  
Tel.: 0221 7392631  
stephan.ling@dav-koeln.de

## Referentin für Ehrenamt

Monique Heimann  
monique.heimann@dav-koeln.de

## Beisitzer/-in

NN

## Ältestenrat

Heinz Arling  
Hannes Arnold  
Hanno Jacobs  
Jürgen May  
Elisabeth Stöppler

## Referent für Gruppen

Rainer Jürgens  
Tel.: 02202 58276  
rainer.juergens@dav-koeln.de

## Beisitzer

Burkhard Frielingsdorf  
Tel.: 02204 21171  
burkhard.frielingsdorf@dav-koeln.de

## Aktivitäten am Donnerstag

Dieter Kretzschmar  
Tel.: 0221 230211  
dieter.kretzschmar@dav-koeln.de

## Alpinistengruppe

Bernd Kästner  
Mobil: 0171 1991352  
bernd.kaestner@dav-koeln.de

## Familiengruppe

Renate Jaritz  
Tel.: 02234 998074  
renate.jaritz@dav-koeln.de

## Frauen-Bergsport-Gruppe

Johanna Brings  
Tel.: 02233 716017  
johanna.brings@dav-koeln.de

## Handicap-Klettergruppe

Falko Nettekoven  
Tel. 0172 2556556  
falko.nettekoven@jdav-koeln.de

## integrativ

Svenja Nettekoven  
svenja@jdav-koeln.de

## Klettergruppe

Udo Sauer  
Tel.: 02207 7808  
udo.sauer@dav-koeln.de

## Mountainbikegruppe

Thomas Mundt  
Tel.: 02206 909370  
thomas.mundt@dav-koeln.de

## Skitourengruppe

Boris Klinnert  
Tel.: 0221 9726824  
boris.klinnert@dav-koeln.de

## Sportgruppe

Josef Nagel  
Tel.: 02234 74995  
josef.nagel@dav-koeln.de

## Tourengruppe

Peter Hommens  
Tel.: 0221 3908690  
mobil: 0178 1584830  
peter.hommens@dav-koeln.de

## Wandergruppe

Matthias Övermöhle  
Tel.: 02234 61241  
matthias.oevermoehle@dav-koeln.de

## Junge Erwachsene

Jeannine Lucks  
jeannine@jdav-koeln.de

## Referent für Hütten und Wege

Fritz Rodenhäuser  
mobil: 0151 14992933  
fritz.rodenehaeuser@dav-koeln.de

## Beisitzer

Michael Stein  
Tel.: 0241 53808162  
michael.stein@dav-koeln.de

## Beisitzer Kölner Haus

Johannes Wiedemann  
mobil: 0170 2291905  
johannes.wiedemann@dav-koeln.de

## Beisitzer Hexenseehütte

Wolfgang Halter  
wolfgang.halter@dav-koeln.de

## Beisitzer Kölner Eifelhütte

Hans-Jürgen Dettbarn  
mobil: 0178 8501078  
juergen.dettbarn@dav-koeln.de

## Beisitzer Wege

Michael Stein  
s.o.

## Referent für Jugend

Leo Rolff  
leo@jdav-koeln.de

## Beisitzer

Felix Budde  
felix@jdav-koeln.de

## Referent für Leistungssport

Peter Plüeck  
Tel.: 0221 9484052  
mobil: 0171 6972714  
peter.plueeck@dav-koeln.de

## Beisitzer Leistungssport

Jochen Prox  
jochen.prox@dav-koeln.de

## Referentin für Naturschutz

Elisabeth Roesicke  
Tel.: 0228 341215  
elisabeth.roesicke@dav-koeln.de

## Beisitzer

Torsten Lietz  
Tel.: 02273 6903569  
mobil: 0176 82056333  
torsten.lietz@dav-koeln.de

## Naturerlebnisgruppe

siehe Referentin für Naturschutz

## Referentin für Öffentlichkeitsarbeit

Annette Kremser  
Mobil: 0170 7027935  
annette.kremser@dav-koeln.de

## Beisitzer Printmedien

Martin Feller  
martin.feller@dav-koeln.de

## Beisitzerin Redaktion gletscherspalten

Annelie Weigand  
annelie.weigand@dav-koeln.de

## Beisitzerin Pressearbeit

Diana Peßler  
diana.pessler@dav-koeln.de

## Beisitzer Archiv

Reinhold Kruse  
Tel.: 0221 763148  
reinhold.kruse@dav-koeln.de

## Beisitzerin Bücherei

Sonja Woywod  
sonja.woywod@dav-koeln.de

## Beisitzer Digitale Medien

Kalle Kubatschka  
siehe 1. Vorsitzender

## Beisitzer ÖA/Veranstaltungen

Axel Vorberg  
Tel.: 02171 759191  
mobil: 0172 5216579  
axel.vorberg@dav-koeln.de

## Beisitzer/in Vorträge

Heike Skok  
mobil: 0171 8323532  
heike.skok@dav-koeln.de

## Nikolai Kunz

mobil: 0173 9548046  
nikolai.kunz@dav-koeln.de

## Beisitzer ÖA/Projekte

Philipp Hesse  
mobil: 0179 4911572  
philipp.hesse@dav-koeln.de

## Beisitzer/in Anzeigenakquise

Cathrin Völlmecke  
cathrin.voellmecke@dav-koeln.de

## Daniel Vehrenberg

daniel.vehrenberg@dav-koeln.de

## Ehrenmitglieder

Heinz Arling  
*Ehrenvorsitzender*  
Franz Althaler  
Hannes Arnold  
Gisela Becher  
Andreas Borchert  
Karl-Heinz Dries  
Burkhard Frielingsdorf  
Oliver Fuchs  
Andreas Hellriegel  
Hanno Jacobs

Bernd Koch  
Reinhold Kruse  
Christiane Lube-Dax  
Jürgen May  
Heinrich Moritz  
Reinhold Nomigkeit  
Günther Otten  
Hans Schaffgans  
Florian Schmitz  
Karin Spiegel  
Elisabeth Stöppler  
Günther Wulf